

Rapport final d'opération d'archéologie préventive

Volume III/III – Annexes

Chaponnay, juin 2014

PAYS DE LA LOIRE / DÉPARTEMENT MAYENNE (53)

LA GRAVELLE

«ZAC de Loiron»



Code INSEE : 53108
N° Patriarche : EA 53 108 0006
N° d'opération : 185115
Arrêté de prescription n° 2012-60
Arrêté de désignation n° 2012-136

Sous la direction de
BERTRAND BONAVENTURE
Avec les contributions de
Julien BOHNY, Loïc GAUDIN,
Catherine LATOUR-ARGANT,
Chloé POIRIER-COUTANSAIS,
Carole VISSAC



Communauté de Communes du Pays de Loiron
Service Régional de l'Archéologie
Archeodunum SAS

ARCHEODUNUM
INVESTIGATIONS ARCHÉOLOGIQUES

Avertissement

*Les rapports de fouille constituent des documents administratifs communicables au public dès leur remise au Service Régional de l'Archéologie, suivant les prescriptions de la loi n° 78-753 du 17 juillet modifié relative à l'amélioration des relations entre l'administration et le public. Aux termes de la circulaire du 26 mars 1993, ils pourront être consultés ; les agents des Services régionaux de l'archéologie rappelleront à tout demandeur les droits de propriété littéraires et artistiques possédés par les auteurs et les contraintes qui en résultent pour tout consultant. Les prises de notes et les photocopies sont utilisées pour un usage exclusivement privé et non destiné à une utilisation collective (article L122-5 du code de la propriété intellectuelle). Toute reproduction du texte accompagnée ou non de photographies, cartes ou schémas, n'est possible que dans le cadre du droit de courte utilisation, avec les références exactes et complètes de l'auteur et de l'ouvrage. Par ailleurs, l'exercice du droit à la communication exclut, pour ses bénéficiaires ou pour les tiers, la possibilité de reproduire, de diffuser ou d'utiliser à des fins commerciales les documents communiqués (Loi n°78-753 du 17 juillet, art. 10)
Le non respect de ces règles constitue un délit de contrefaçon puni par l'article 425 du code pénal.*

La Gravelle, «ZAC de Loiron» (53)

Rapport d'opération d'archéologie préventive

Illustration de couverture: **Le vaisseau collatéral sud de l'église moderne, vue de l'ouest, photo Q. Rochet.**

Sous la direction de
Bertrand BONAVENTURE

Avec la collaboration de
Julien BOHNY, Loïc GAUDIN, Catherine LATOUR-ARGANT, Chloé POIRIER-COUTANSAIS, Carole VISSAC

Mise en page
Eric SOUTTER

Sommaire

Annexe 1 : Inventaire des Unités Stratigraphiques (US)	313
Annexe 2 : Inventaire des faits archéologiques (F)	330
Annexe 3 : Inventaire des ensembles	348
Annexe 4 : Inventaire des sondages	350
Annexe 5 : Inventaire du mobilier	353
Annexe 6 : Inventaire des prélèvements	355
Annexe 7 : Inventaire des céramiques isolées	358
Annexe 8 : Inventaire des scories et des parois de four	360
Annexe 9 : Inventaire palynologique	364
Annexe 10 : Inventaire des relevés graphiques	365
Annexe 11 : Inventaire des clichés numériques	370
Annexe 12 : Inventaire des points topo	406
Annexe 13 : Rapport d'analyses radiocarbone (Beta Analytic)	448
Annexe 14 : Inventaire de la documentation écrite	478
Annexe 15 : Inventaire de la documentation numérique	479

Annexe 1 : Inventaire des Unités Stratigraphiques (US)

La Gravelle – «ZAC de Loiron»

Code INSEE: 53 108 – N° d'opération 185115 N° Patriarche: EA 53 108 0006

Références cadastrales: Section ZE, parcelle 54; section ZE, parcelle 151

US	Fait	Ensemble	Type	Nature / description	Sous / coupé par	Sur / coupe	Equiv. / égal	Z. sup.	Z. inf.	Datation	Parcelle
US.001	F.088	ENS.A	Négative	Creusement fossé (FO)	US.002; US.003	US.008		177,85 - 180,42	177,44 - 179,28	La Tène C2-D2	ZE 151
US.002	F.088	ENS.A	Positive	Comblement	US.211	US.001; US.003		177,85 - 179,77	177,44 - 179,53	La Tène C2-D2	ZE 151
US.003	F.088	ENS.A	Positive	Comblement	US.002	US.001		179,01 - 179,53	178,64 - 179,28	La Tène C2-D2	ZE 151
US.004	F.089	ENS.B	Négative	Creusement fossé (FO)	US.005; US.009	US.008		179,42 - 179,96	179,37 - 179,76	La Tène C	ZE 151
US.005	F.089	ENS.B	Positive	Comblement	US.007	US.004; US.009		179,67 - 179,85	179,37 - 179,76	La Tène C	ZE 151
US.006			Positive	Terre végétale		US.007					
US.007			Positive	Limons bruns	US.006	US.008					
US.008			Positive	Terrain naturel	US.007						
US.009	F.089	ENS.B	Positive	Comblement	US.005	US.004		179,76	179,60	La Tène C	ZE 151
US.010	F.097	ENS.B	Négative	Creusement fossé (FO)	US.011	US.008		179,40	179,34	La Tène C	ZE 151
US.011	F.097	ENS.B	Positive	Comblement	US.007	US.010		179,40	179,34	La Tène C	ZE 151
US.012	F.140	ENS.B	Négative	Creusement fossé (FO)	US.013	US.008		178,66 - 179	178,23 - 178,94	La Tène C	ZE 151
US.013	F.140	ENS.B	Positive	Comblement	US.007	US.012		178,91 - 178,98	178,54 - 178,94	La Tène C	ZE 151
US.014	F.215	ENS.01	Négative	Creusement fossé (FO)	US.015	US.008; F.453		177,20 - 177,76	176,88 - 177,63	La Tène B-C	ZE 54
US.015	F.215	ENS.01	Positive	Comblement	US.007	US.014		177,40	177,32	La Tène B-C	ZE 54
US.016	F.215	ENS.01	Positive	Comblement	US.007; US.022	US.014; US.023; US.024		177,13 - 177,23	177 - 177,05	La Tène B-C	ZE 54
US.017	F.215	ENS.01	Positive	Comblement	US.007	US.014		177,76	177,58	La Tène B-C	ZE 54
US.018	F.215	ENS.01	Positive	Comblement	US.007	US.014		177,76	177,58	La Tène B-C	ZE 54
US.019	F.215	ENS.01	Positive	Comblement	US.007	US.014		177,68	177,60	La Tène B-C	ZE 54
US.020	F.215	ENS.01	Positive	Comblement	US.007	US.021		177,68	177,60	La Tène B-C	ZE 54
US.021	F.215	ENS.01	Positive	Comblement	US.020	US.014		177,60	177,49	La Tène B-C	ZE 54
US.022	F.215	ENS.01	Positive	Comblement Remblais	US.007	US.016		177,27 - 177,29	177,13 - 177,23	La Tène B-C	ZE 54
US.023	F.215	ENS.01	Positive	Comblement	US.007; US.016	US.014		177,29	177,05	La Tène B-C	ZE 54
US.024	F.215	ENS.01	Positive	Terrain naturel Comblement	US.016	US.014		177	176,88	La Tène B-C	ZE 54

US	Fait	Ensemble	Type	Nature / description	Sous / coupé par	Sur / coupe	Equiv. / égal	Z. sup.	Z. inf.	Datation	Parcelle
US.025	F.215	ENS.01	Négative	Creusement fossé (FO)	US.026	US.008		177,20 - 177,76	176,88 - 177,63	La Tène B-C	ZE 54
US.026	F.215	ENS.01	Positive	Comblement	US.007	US.025		177,53	177,34	La Tène B-C	ZE 54
US.027	F.215	ENS.01	Négative	Creusement fossé (FO)	US.028	US.008		177,20 - 177,76	176,88 - 177,63	La Tène B-C	ZE 54
US.028	F.215	ENS.01	Positive	Comblement	US.007	US.027		177,24	177,06	La Tène B-C	ZE 54
US.029	F.215	ENS.01	Positive	Comblement	US.007 ; US.031	US.014		177,48	177,32	La Tène B-C	ZE 54
US.030	F.219		Négative	Creusement fossé (FO)	US.031	US.008		177,45 - 177,68	177,41 - 177,46	Indéterminée	ZE 54
US.031	F.219		Positive	Comblement	US.007	US.030		177,45 - 177,48	177,41 - 177,46	Indéterminée	ZE 54
US.032	F.240		Positive	Comblement	US.007	US.033		176,88	176,79	Indéterminée	ZE 54
US.033	F.240		Négative	Creusement trou de poteau	US.032	US.008		176,88	176,79	Indéterminée	ZE 54
US.034	F.241	ENS.03	Positive	Négatif poteau	US.007	US.035		176,86	176,48	Âge du Fer ?	ZE 54
US.035	F.241	ENS.03	Positive	Calage poteau	US.034	US.036		176,86	176,48	Âge du Fer ?	ZE 54
US.036	F.241	ENS.03	Négative	Creusement trou de poteau	US.035	US.008		176,86	176,48	Âge du Fer ?	ZE 54
US.037	F.242	ENS.03	Positive	Négatif poteau	US.038	US.040		176,96	176,53	Âge du Fer ?	ZE 54
US.038	F.242	ENS.03	Positive	Calage poteau	US.007	US.037		176,96	176,68	Âge du Fer ?	ZE 54
US.039	F.242	ENS.03	Positive	Calage poteau	US.038	US.040		176,68	176,53	Âge du Fer ?	ZE 54
US.040	F.242	ENS.03	Négative	Creusement trou de poteau	US.038	US.008		176,96	176,53	Âge du Fer ?	ZE 54
US.041	F.453	ENS.01	Négative	Creusement trou de poteau	US.042	US.008 ; F.215 SD.16		177,67	177,44	La Tène B-C	ZE 54
US.042	F.453	ENS.01	Positive	Comblement	US.007	US.041		177,67	177,44	La Tène B-C	ZE 54
US.043	F.215	ENS.01	Positive	Comblement	US.007 ; F.453	US.014		177,66	177,63	La Tène B-C	ZE 54
US.044	F.215	ENS.01	Positive	Comblement	US.007	US.014		177,41	177,23	La Tène B-C	ZE 54
US.045	F.233	ENS.01	Négative	Creusement trou de poteau	US.046	US.008		177,35	177,22	La Tène B-C	ZE 54
US.046	F.233	ENS.01	Positive	Comblement	US.007	US.045		177,35	177,22	La Tène B-C	ZE 54
US.047	F.228	ENS.01	Négative	Creusement trou de poteau	US.048	US.008		177,35	177,13	La Tène B-C	ZE 54
US.048	F.228	ENS.01	Positive	Comblement	US.007	US.047		177,35	177,13	La Tène B-C	ZE 54
US.049	F.217	ENS.01	Positive	Comblement	US.007	US.050 ; US.051 ; US.052		177,58	177,25	La Tène B-C	ZE 54
US.050	F.217	ENS.01	Positive	Négatif poteau	US.051 ; US.049	US.052		177,41	177,25	La Tène B-C	ZE 54
US.051	F.217	ENS.01	Positive	Comblement	US.007 ; US.049	US.050		177,58	177,41	La Tène B-C	ZE 54
US.052	F.217	ENS.01	Négative	Creusement trou de poteau	US.049 ; US.050	US.008		177,58	177,25	La Tène B-C	ZE 54

US	Fait	Ensemble	Type	Nature / description	Sous / coupé par	Sur / coupe	Equiv. / égal	Z. sup.	Z. inf.	Datation	Parcelle
US.053	F.235	ENS.01	Négative	Creusement trou de poteau	US.054	US.008		177,38	177,10	La Tène B-C	ZE 54
US.054	F.235	ENS.01	Positive	Comblement	US.007	US.053		177,38	177,10	La Tène B-C	ZE 54
US.055	F.454	ENS.01	Négative	Creusement trou de poteau	US.056; US.057; US.058	US.008		177,65	177,97	La Tène B-C	ZE 54
US.056	F.454	ENS.01	Positive	Comblement	US.057; US.058	US.055		177,17	176,97	La Tène B-C	ZE 54
US.057	F.454	ENS.01	Positive	Comblement	US.058	US.055; US.056		177,61	177,17	La Tène B-C	ZE 54
US.058	F.454	ENS.01	Positive	Négatif poteau	US.007	US.055; US.056; US.057		177,65	177,11	La Tène B-C	ZE 54
US.059	F.221	ENS.01	Positive	Comblement	US.007	US.059; US.060		177,45	176,99	La Tène B-C	ZE 54
US.060	F.221	ENS.01	Positive	Négatif poteau	US.059; US.007	US.061		177,45	177,06	La Tène B-C	ZE 54
US.061	F.221	ENS.01	Positive	Comblement	US.059; US.060	US.062		177,20	177,10	La Tène B-C	ZE 54
US.062	F.221	ENS.01	Négative	Creusement trou de poteau	US.059; US.061	US.008		177,45	176,99	La Tène B-C	ZE 54
US.063	F.223	ENS.01	Négative	Creusement trou de poteau	US.064	US.008		177,48	177,38	La Tène B-C	ZE 54
US.064	F.223	ENS.01	Positive	Comblement	US.007	US.063		177,48	177,38	La Tène B-C	ZE 54
US.065	F.225	ENS.01	Négative	Creusement trou de poteau	US.066	US.008		177,59	177,37	La Tène B-C	ZE 54
US.066	F.225	ENS.01	Positive	Comblement	US.007	US.065		177,59	177,37	La Tène B-C	ZE 54
US.067	F.224	ENS.01	Négative	Creusement trou de poteau	US.068; US.069	US.008		177,68	177,32	La Tène B-C	ZE 54
US.068	F.224	ENS.01	Positive	Comblement	US.069	US.067		177,66	177,32	La Tène B-C	ZE 54
US.069	F.224	ENS.01	Positive	Comblement	US.007	US.067; US.068		177,68	177,39	La Tène B-C	ZE 54
US.070	F.455	ENS.01	Négative	Creusement trou de poteau	US.071; US.072	US.008		177,71	177,61	La Tène B-C	ZE 54
US.071	F.455	ENS.01	Positive	Comblement	US.072; US.007	US.070		177,71	177,61	La Tène B-C	ZE 54
US.072	F.455	ENS.01	Positive	Négatif poteau	US.007	US.070; US.071		177,71	177,61	La Tène B-C	ZE 54
US.073	F.218	ENS.01	Négative	Creusement trou de poteau	US.074; US.075	US.008		177,71	177,60	La Tène B-C	ZE 54
US.074	F.218	ENS.01	Positive	Comblement	US.075; US.007	US.073		177,71	177,60	La Tène B-C	ZE 54
US.075	F.218	ENS.01	Positive	Comblement	US.007	US.073; US.074		177,71	177,66	La Tène B-C	ZE 54
US.076	F.231	ENS.01	Négative	Creusement trou de poteau	US.077; US.078	US.008		177,30	176,93	La Tène B-C	ZE 54
US.077	F.231	ENS.01	Positive	Comblement	US.078; US.007	US.076		177,30	176,93	La Tène B-C	ZE 54
US.078	F.231	ENS.01	Positive	Comblement	US.007	US.076; US.077		177,30	177,02	La Tène B-C	ZE 54

US	Fait	Ensemble	Type	Nature / description	Sous / coupé par	Sur / coupe	Equiv. / égal	Z. sup.	Z. inf.	Datation	Parcelle
US.079	F.229	ENS.01	Négative	Creusement trou de poteau	US.080 ; US.081	US.008		177,28	176,98	La Tène B-C	ZE 54
US.080	F.229	ENS.01	Positive	Comblement	US.007	US.079		177,28	176,98	La Tène B-C	ZE 54
US.081	F.229	ENS.01	Positive	Négatif poteau	US.007	US.079	US.080	177,28	177	La Tène B-C	ZE 54
US.082	F.239		Négative	Creusement trou de poteau	US.083	US.008		177,24	177,11	Indéterminée	ZE 54
US.083	F.239		Positive	Comblement	US.007	US.082		177,24	177,11	Indéterminée	ZE 54
US.084	F.244	ENS.11	Négative	Creusement trou de poteau	US.085 ; US.086	US.008		177,22	176,81	Âge du Fer ?	ZE 54
US.085	F.244	ENS.11	Positive	Comblement	US.007	US.084		177,22	177	Âge du Fer ?	ZE 54
US.086	F.244	ENS.11	Positive	Négatif poteau	US.007	US.084	US.085	177,22	176,81	Âge du Fer ?	ZE 54
US.087	F.238		Négative	Creusement trou de poteau	US.088	US.008		177,12	176,95	Indéterminée	ZE 54
US.088	F.238		Positive	Comblement	US.007	US.087		177,12	176,95	Indéterminée	ZE 54
US.089	F.456		Négative	Creusement trou de poteau	US.090	US.008		177,17	177,04	Indéterminée	ZE 54
US.090	F.456		Positive	Comblement	US.007	US.089		177,17	177,04	Indéterminée	ZE 54
US.091	F.249	ENS.11	Négative	Creusement trou de poteau	US.092	US.008		177,24	177,20	Âge du Fer ?	ZE 54
US.092	F.249	ENS.11	Positive	Comblement	US.007	US.091		177,24	177,20	Âge du Fer ?	ZE 54
US.093	F.482	ENS.08	Négative	Creusement trou de poteau	US.094	US.008		176,90	176,81	Âge du Fer ?	ZE 54
US.094	F.482	ENS.08	Positive	Comblement	US.007	US.093		176,90	176,81	Âge du Fer ?	ZE 54
US.095	F.503	ENS.08	Négative	Creusement trou de poteau	US.096	US.008		176,95	176,77	Âge du Fer ?	ZE 54
US.096	F.503	ENS.08	Positive	Comblement	US.007	US.095		176,95	176,77	Âge du Fer ?	ZE 54
US.097	F.481	ENS.08	Négative	Creusement trou de poteau	US.098	US.008		177,06	176,99	Âge du Fer ?	ZE 54
US.098	F.481	ENS.08	Positive	Comblement	US.007	US.097		177,06	176,99	Âge du Fer ?	ZE 54
US.099	F.308	ENS.11	Négative	Creusement trou de poteau	US.100	US.008		177,34	177,31	Âge du Fer ?	ZE 54
US.100	F.308	ENS.11	Positive	Comblement	US.007	US.099		177,34	177,31	Âge du Fer ?	ZE 54
US.101	F.250	ENS.11	Négative	Creusement trou de poteau	US.102 ; US.107	US.008		177,25	177,08	Âge du Fer ?	ZE 54
US.102	F.250	ENS.11	Positive	Comblement	US.007	US.107 ; US101		177,22	177,15	Âge du Fer ?	ZE 54
US.103	F.253	ENS.11	Négative	Creusement trou de poteau	US.104 ; US.108	US.008		177,22	176,89	Âge du Fer ?	ZE 54

US	Fait	Ensemble	Type	Nature / description	Sous / coupé par	Sur / coupe	Equiv. / égal	Z. sup.	Z. inf.	Datation	Parcelle
US.104	F.253	ENS.11	Positive	Comblement	US.007	US.108 ; US.103		177,22	177,10	Âge du Fer ?	ZE 54
US.105	F.311	ENS.07	Négative	Creusement trou de poteau	US.106	US.008		177,12	177,07	Âge du Fer ?	ZE 54
US.106	F.311	ENS.07	Positive	Comblement	US.007	US.105		177,12	177,07	Âge du Fer ?	ZE 54
US.107	F.250	ENS.11	Positive	Comblement	US.102	US.101		177,15	177,08	Âge du Fer ?	ZE 54
US.108	F.253	ENS.11	Positive	Comblement	US.104	US.103		177,10	176,89	Âge du Fer ?	ZE 54
US.109	F.230	ENS.01	Négative	Creusement trou de poteau	US.110	US.008		177,21	176,75	La Tène B-C	ZE 54
US.110	F.230	ENS.01	Positive	Comblement	US.111	US.109		177,21	176,75	La Tène B-C	ZE 54
US.111	F.230	ENS.01	Positive	Négatif poteau	US.007	US.110		177,21	176,81	La Tène B-C	ZE 54
US.112	F.245	ENS.11	Négative	Creusement trou de poteau	US.113	US.008		177,20	176,94	Âge du Fer ?	ZE 54
US.113	F.245	ENS.11	Positive	Comblement	US.007	US.112		177,20	176,94	Âge du Fer ?	ZE 54
US.114	F.248	ENS.11	Négative	Creusement trou de poteau	US.115	US.008		177,31	177,24	Âge du Fer ?	ZE 54
US.115	F.248	ENS.11	Positive	Comblement	US.007	US.114		177,31	177,24	Âge du Fer ?	ZE 54
US.116	F.246/F.504		Négative	Creusement trou de poteau	US.117	US.008		177,25	177,13		
US.117	F.246/F.504		Positive	Comblement	US.007	US.116		177,25	177,13		
US.118	F.312		Négative	Creusement trou de poteau	US.119	US.008		177,07	176,87	Indéterminée	ZE 54
US.119	F.312		Positive	Comblement	US.007	US.118		177,07	176,87	Indéterminée	ZE 54
US.120	F.247	ENS.11	Négative	Creusement trou de poteau	US.121	US.008		177,23	176,93	Âge du Fer ?	ZE 54
US.121	F.247	ENS.11	Positive	Comblement	US.007	US.120		177,23	176,93	Âge du Fer ?	ZE 54
US.122	F.309	ENS.07	Négative	Creusement	US.123	US.008		177,39	177,22	Âge du Fer ?	ZE 54
US.123	F.309	ENS.07	Positive	Comblement	US.007	US.122		177,39	177,22	Âge du Fer ?	ZE 54
US.124	F.330		Négative	Creusement trou de poteau	US.125	US.008		177,30	177,14	Indéterminée	ZE 54
US.125	F.330		Positive	Comblement	US.007	US.124		177,30	177,14	Indéterminée	ZE 54
US.126	F.335		Négative	Creusement trou de poteau	US.127	US.008		177,91	177,79	Indéterminée	ZE 54
US.127	F.335		Positive	Comblement	US.007	US.126		177,91	177,79	Indéterminée	ZE 54
US.128	F.252	ENS.11	Négative	Creusement trou de poteau	US.129	US.008		177,15	176,91	Âge du Fer ?	ZE 54
US.129	F.252	ENS.11	Positive	Comblement	US.007	US.128		177,15	176,91	Âge du Fer ?	ZE 54

US	Fait	Ensemble	Type	Nature / description	Sous / coupé par	Sur / coupe	Equiv. / égal	Z. sup.	Z. inf.	Datation	Parcelle
US.130	F.484	ENS.08	Négative	Creusement trou de poteau	US.131	US.008		176,92	176,82	Âge du Fer ?	ZE 54
US.131	F.484	ENS.08	Positive	Comblement	US.007	US.130		176,92	176,82	Âge du Fer ?	ZE 54
US.132	F.483	ENS.08	Négative	Creusement trou de poteau	US.133	US.008		176,86	176,82	Âge du Fer ?	ZE 54
US.133	F.483	ENS.08	Positive	Comblement	US.007	US.132		176,86	176,82	Âge du Fer ?	ZE 54
US.134	F.328	ENS.06	Négative	Creusement trou de poteau	US.135 ; US.137	US.008		177,36	176,99	La Tène B-C1	ZE 54
US.135	F.328	ENS.06	Positive	Calage poteau	US.007	US.134		177,36	177,26	La Tène B-C1	ZE 54
US.136	F.328	ENS.06	Positive	Négatif poteau	US.007	US.137	US.135	177,36	177,01	La Tène B-C1	ZE 54
US.137	F.328	ENS.06	Positive	Calage poteau	US.136	US.134		177,01	176,99	La Tène B-C1	ZE 54
US.138	F.310	ENS.07	Négative	Creusement trou de poteau	US.139	US.008		177,30	177,17	Âge du Fer ?	ZE 54
US.139	F.310	ENS.07	Positive	Comblement	US.007	US.138		177,30	177,17	Âge du Fer ?	ZE 54
US.140	F.251	ENS.07	Négative	Creusement trou de poteau	US.141	US.008		177,17	177,10	Âge du Fer ?	ZE 54
US.141	F.251	ENS.07	Positive	Comblement	US.007	US.140		177,17	177,10	Âge du Fer ?	ZE 54
US.142	F.485	ENS.08	Négative	Creusement trou de poteau	US.143	US.008		177,02	176,90	Âge du Fer ?	ZE 54
US.143	F.485	ENS.08	Positive	Comblement	US.007	US.142		177,02	176,90	Âge du Fer ?	ZE 54
US.144	F.321		Positive	Comblement	US.146	US.147		177,16	176,99	Indéterminée	ZE 54
US.145	F.321		Négative	Creusement trou de poteau	US.147	US.008		177,22	176,99	Indéterminée	ZE 54
US.146	F.321		Positive	Comblement	US.007	US.144		177,22	177,18	Indéterminée	ZE 54
US.147	F.321		Positive	Négatif poteau	US.144	US.145		177,20	176,99	Indéterminée	ZE 54
US.148	F.322		Positive	Comblement	US.007	US.149		177,27	177,15	Indéterminée	ZE 54
US.149	F.322		Négative	Creusement trou de poteau	US.148	US.008		177,27	177,15	Indéterminée	ZE 54
US.150	F.323	ENS.06	Positive	Négatif poteau	US.151	US.153		177,26	177,02	La Tène B-C1	ZE 54
US.151	F.323	ENS.06	Positive	Négatif poteau	US.152	US.150		177,26	177,03	La Tène B-C1	ZE 54
US.152	F.323	ENS.06	Positive	Calage poteau	US.007	US.151		177,26	177,03	La Tène B-C1	ZE 54
US.153	F.323	ENS.06	Négative	Creusement trou de poteau	US.150	US.008		177,26	177,03	La Tène B-C1	ZE 54
US.154	F.324		Positive	Comblement	US.007	US.155		177,38	177,24	Indéterminée	ZE 54
US.155	F.324		Positive	Comblement	US.154	US.156		177,38	177,17	Indéterminée	ZE 54
US.156	F.324		Négative	Creusement	US.155	US.008		177,38	177,17	Indéterminée	ZE 54

US	Fait	Ensemble	Type	Nature / description	Sous / coupé par	Sur / coupe	Equiv. / égal	Z. sup.	Z. inf.	Datation	Parcelle
US.157	F.325	ENS.06	Positive	Négatif poteau	US.007	US.158		177,45	177,10	La Tène B-C1	ZE 54
US.158	F.325	ENS.06	Positive	Calage poteau	US.157	US.159		177,45	177,10	La Tène B-C1	ZE 54
US.159	F.325	ENS.06	Négative	Creusement trou de poteau	US.158	US.008		177,45	177,10	La Tène B-C1	ZE 54
US.160	F.327		Négative	Creusement fosse (FS)	US.161 ; US.162	US.008		177,40	177,26	Indéterminée	ZE 54
US.161	F.327		Positive	Comblement	US.007 ; US.162	US.008		177,40	177,26	Indéterminée	ZE 54
US.162	F.327		Négative	Creusement fosse (FS)	US.163	US.008 ; US.160 ; US.161		177,40	177,27	Indéterminée	ZE 54
US.163	F.327		Positive	Comblement	US.007	US.162		177,40	177,27	Indéterminée	ZE 54
US.164	F.506		Négative	Creusement	US.165	US.008		177,40	177,24	Indéterminée	ZE 54
US.165	F.506		Positive	Comblement	US.007	US.164		177,40	177,24	Indéterminée	ZE 54
US.166	F.508		Négative	Creusement trou de poteau	US.167	US.008		177,36	177,20	Indéterminée	ZE 54
US.167	F.508		Positive	Comblement	US.007	US.166		177,36	177,20	Indéterminée	ZE 54
US.168	F.326	ENS.06	Négative	Creusement trou de poteau	US.169	US.008		177,44	177,18	La Tène B-C1	ZE 54
US.169	F.326	ENS.06	Positive	Négatif poteau	US.007	US.168		177,44	177,18	La Tène B-C1	ZE 54
US.170	F.336		Positive	Comblement	US.007	US.171		178,10	178,01	Indéterminée	ZE 54
US.171	F.336		Négative	Creusement fossé (FO)	US.170	US.008		178,10	178,01	Indéterminée	ZE 54
US.172	F.302		Négative	Creusement trou de poteau	US.173	US.008		177,75	177,65	Indéterminée	ZE 54
US.173	F.302		Positive	Comblement	US.007	US.172		177,75	177,65	Indéterminée	ZE 54
US.174	F.296	ENS.10	Négative	Creusement trou de poteau	US.175	US.008		177,71	177,60	Âge du Fer ?	ZE 54
US.175	F.296	ENS.10	Positive	Comblement	US.007	US.174		177,71	177,60	Âge du Fer ?	ZE 54
US.176	F.513/F.303		Négative	Creusement trou de poteau	US.177	US.008		177,81	177,67		
US.177	F.513/F.303		Positive	Comblement	US.007	US.176		177,81	177,67		
US.178	F.297	ENS.10	Négative	Creusement trou de poteau	US.179	US.008		177,73	177,63	Âge du Fer ?	ZE 54
US.179	F.297	ENS.10	Positive	Comblement	US.007	US.178		177,73	177,63	Âge du Fer ?	ZE 54
US.180	F.299	ENS.10	Négative	Creusement trou de poteau	US.181	US.008		177,64	177,51	Âge du Fer ?	ZE 54
US.181	F.299	ENS.10	Positive	Comblement	US.007	US.180		177,64	177,51	Âge du Fer ?	ZE 54
US.182	F.298	ENS.10	Négative	Creusement trou de poteau	US.183	US.008		177,63	177,55	Âge du Fer ?	ZE 54

US	Fait	Ensemble	Type	Nature / description	Sous / coupé par	Sur / coupe	Equiv. / égal	Z. sup.	Z. inf.	Datation	Parcelle
US.183	F.298	ENS.10	Positive	Comblement	US.007	US.182		177,63	177,55	Âge du Fer ?	ZE 54
US.184	F.293	ENS.10	Négative	Creusement trou de poteau	US.185	US.008		177,79	177,67	Âge du Fer ?	ZE 54
US.185	F.293	ENS.10	Positive	Comblement	US.007	US.184		177,79	177,67	Âge du Fer ?	ZE 54
US.186	F.292	ENS.10	Négative	Creusement trou de poteau	US.187	US.008		177,86	177,81	Âge du Fer ?	ZE 54
US.187	F.292	ENS.10	Positive	Comblement	US.007	US.186		177,86	177,81	Âge du Fer ?	ZE 54
US.188	F.290	ENS.10	Négative	Creusement trou de poteau	US.189	US.008		177,88	177,80	Âge du Fer ?	ZE 54
US.189	F.290	ENS.10	Positive	Comblement	US.007	US.188		177,88	177,80	Âge du Fer ?	ZE 54
US.190	F.289	ENS.10	Négative	Creusement trou de poteau	US.191	US.008		177,95	177,86	Âge du Fer ?	ZE 54
US.191	F.289	ENS.10	Positive	Comblement	US.007	US.190		177,95	177,86	Âge du Fer ?	ZE 54
US.192	F.294	ENS.10	Négative	Creusement trou de poteau	US.193	US.008		177,83	177,41	Âge du Fer ?	ZE 54
US.193	F.294	ENS.10	Positive	Calage poteau	US.007 ; US.194	US.192		177,83	177,41	Âge du Fer ?	ZE 54
US.194	F.294	ENS.10	Positive	Négatif poteau	US.007	US.193		177,83	177,49	Âge du Fer ?	ZE 54
US.195	F.340		Positive	Comblement	US.007	US.196		178,02	177,82	Indéterminée	ZE 54
US.196	F.340		Négative	Creusement trou de poteau	US.195	US.008		178,02	177,82	Indéterminée	ZE 54
US.197	F.510		Positive	Comblement	US.007	US.198		177,78	177,63	Indéterminée	ZE 54
US.198	F.510		Négative	Creusement trou de poteau	US.197	US.008		177,78	177,63	Indéterminée	ZE 54
US.199	F.343	ENS.09	Positive	Calage poteau	US.200	US.202		178,11	177,82	Âge du Fer ?	ZE 54
US.200	F.343	ENS.09	Positive	Négatif poteau	US.201	US.199		178,11	177,82	Âge du Fer ?	ZE 54
US.201	F.343	ENS.09	Positive	Calage poteau	US.007	US.200		178,09	177,97	Âge du Fer ?	ZE 54
US.202	F.343	ENS.09	Négative	Creusement trou de poteau	US.199	US.008		178,11	177,82	Âge du Fer ?	ZE 54
US.203	F.344	ENS.09	Positive	Calage poteau	US.007	US.204		178,11	177,95	Âge du Fer ?	ZE 54
US.204	F.344	ENS.09	Positive	Négatif poteau	US.203	US.205		178,15	177,83	Âge du Fer ?	ZE 54
US.205	F.344	ENS.09	Négative	Creusement trou de poteau	US.204	US.008		178,15	177,83	Âge du Fer ?	ZE 54
US.206	F.345	ENS.09	Positive	Comblement	US.007	US.207		178,05	177,85	Âge du Fer ?	ZE 54
US.207	F.345	ENS.09	Négative	Creusement trou de poteau	US.206	US.008		178,05	177,85	Âge du Fer ?	ZE 54
US.208	F.445	Ens.16	Positive	Comblement	US.007	US.008				Protohistoire ?	ZE 151

US	Fait	Ensemble	Type	Nature / description	Sous / coupé par	Sur / coupe	Equiv. / égal	Z. sup.	Z. inf.	Datation	Parcelle
US.209	F.088	ENS.A	Positive	Comblement	US.007	US.210		180,05 - 180,30	179,76 - 180,19	La Tène C2-D2	ZE 151
US.210	F.088	ENS.A	Positive	Comblement	US.209	US.211		180,19	179,92	La Tène C2-D2	ZE 151
US.211	F.088	ENS.A	Positive	Comblement	US.209 ; US.210 ; US.212	US.002		179,76 - 179,92	179,42 - 179,77	La Tène C2-D2	ZE 151
US.212	F.088	ENS.A	Positive	Comblement	US.209	US.211		179,84	179,74	La Tène C2-D2	ZE 151
US.213	F.488	Ens.16	Positive	Comblement	US.007	US.008				Hallstatt C-D2	ZE 151
US.214	F.073	Ens.16	Positive	Comblement	US.007	US.008				Protohistoire ?	ZE 151
US.215	F.460		Négative	Creusement fosse (FS)	US.216	US.008 ; US.217 ; US.220 ; US.221 ; US.224		179,25	179,02		ZE 54
US.216	F.460		Positive	Comblement	US.007	US.215		179,25	179,02		ZE 54
US.217	F.163/F.415		Négative	Creusement fossé (FO)	US.218 ; US.219 ; US.221 ; US.222 ; US.224 ; US.229 ; US.230	US.008		179,16 - 180,57	178,48 - 179,52		
US.218	F.163	ENS.A	Positive	Comblement	US.219	US.217		178,59	178,48	La Tène C2-D2	ZE 54
US.219	F.163	ENS.A	Positive	Comblement	US.220 ; US.221 ; US.222 ; US.223	US.217 ; US.218 ; US.219 ; US.221		178,70	178,59	La Tène C2-D2	ZE 54
US.220	F.163	ENS.A	Positive	Comblement	US.223 ; US.224	US.219 ; US.221		179,13	178,70	La Tène C2-D2	ZE 54
US.221	F.163	ENS.A	Positive	Comblement	US.220 ; F.460 (US.215)	US.217 ; US.219		179,09	178,70	La Tène C2-D2	ZE 54
US.222	F.163	ENS.A	Positive	Comblement	US.223 ; US.224	US.217 ; US.219		179,25	178,80	La Tène C2-D2	ZE 54
US.223	F.163	ENS.A	Positive	Comblement	US.224	US.219 ; US.220 ; US.222		178,99	178,76	La Tène C2-D2	ZE 54
US.224	F.163	ENS.A	Positive	Comblement	US.007 ; US.215	US.217 ; US.220 ; US.222 ; US.223		179,25 - 180,48	178,91 - 180,04	La Tène C2-D2	ZE 54
US.225	F.421	ENS.A	Négative	Creusement fossé (FO)	US.226	US.008		180,49	180,27	La Tène C2-D2	ZE 54
US.226	F.421	ENS.A	Positive	Comblement	US.007	US.225		180,49	180,27	La Tène C2-D2	ZE 54
US.227	F.415	ENS.A	Positive	Comblement		US.008	US.228	180,48	179,28	La Tène C2-D2	ZE 54
US.228	F.415	ENS.A	Positive	Comblement		US.008	US.227	180,48	179,28	La Tène C2-D2	ZE 54
US.229	F.163	ENS.A	Positive	Comblement	US.224	US.217 ; US.230		179,54 - 180,04	179,14 - 179,78	La Tène C2-D2	ZE 54
US.230	F.415	ENS.A	Positive	Comblement	US.229	US.217		179,52 - 179,78	179,30 - 179,35	La Tène C2-D2	ZE 54
US.231	F.509		Négative	Creusement trou de poteau	US.232	US.008		177,45	177,36	Indéterminée	ZE 54
US.232	F.509		Positive	Comblement	US.007	US.231		177,45	177,36	Indéterminée	ZE 54
US.233	F.284		Négative	Creusement trou de poteau	US.234	US.008		178,24	178,14	Indéterminée	ZE 54

US	Fait	Ensemble	Type	Nature / description	Sous / coupé par	Sur / coupe	Equiv. / égal	Z. sup.	Z. inf.	Datation	Parcelle
US.234	F.284		Positive	Comblement	US.007	US.233		178,24	178,14	Indéterminée	ZE 54
US.235	F.286		Négative	Creusement trou de poteau	US.236	US.008		178,23	178,11	Indéterminée	ZE 54
US.236	F.286		Positive	Comblement	US.007	US.235		178,23	178,11	Indéterminée	ZE 54
US.237	F.197		Positive	Comblement Terrain naturel	US.007 ?	US.238 ; US.239		177,93	177,74	Indéterminée	ZE 54
US.238	F.197		Positive	Comblement	US.237 ?	US.239		177,93	177,74	Indéterminée	ZE 54
US.239	F.197		Négative	Creusement fosse (FS)	US.237 ; US.238	US.008		177,93	177,74	Indéterminée	ZE 54
US.240	F.209		Négative	Creusement fosse (FS)	US.241	US.008		177,90	176,72	La Tène B	ZE 54
US.241	F.209		Positive	Comblement	US.007	US.240		177,90	176,72	La Tène B	ZE 54
US.242	F.207	Ens.16	Négative	Creusement chablis	US.243	US.008		177,96	177,61	Protohistoire ?	ZE 54
US.243	F.207	Ens.16	Positive	Comblement	US.007	US.242		177,96	177,61	Protohistoire ?	ZE 54
US.244	F.269	Ens.16	Positive	Comblement	US.007	US.245		Cf. topo		Néolithique final	ZE 54
US.245	F.269	Ens.16	Négative	Creusement chablis	US.244	US.008		Cf. topo		Néolithique final	ZE 54
US.246	F.514	ENS.10	Négative	Creusement trou de poteau	US.247	US.008		177,97	177,90	Âge du Fer ?	ZE 54
US.247	F.514	ENS.10	Positive	Comblement	US.007	US.246		177,97	177,90	Âge du Fer ?	ZE 54
US.248	F.198		Négative	Creusement trou de poteau	US.249	US.008		177,83	177,73	Indéterminée	ZE 54
US.249	F.198		Positive	Comblement	US.007	US.248		177,83	177,73	Indéterminée	ZE 54
US.250	F.188	ENS.05	Négative	Creusement trou de poteau	US.251 ; US.252	US.008		178,25	177,90	La Tène B-C1	ZE 54
US.251	F.188	ENS.05	Positive	Calage poteau	US.007	US.250	252	178,25	177,94	La Tène B-C1	ZE 54
US.252	F.188	ENS.05	Positive	Négatif poteau	US.007	US.250	251	178,25	177,90	La Tène B-C1	ZE 54
US.253	F.187	ENS.05	Négative	Creusement trou de poteau	US.254	US.008		178,31	178,02	La Tène B-C1	ZE 54
US.254	F.187	ENS.05	Positive	Comblement	US.256	US.253		178,08	178,02	La Tène B-C1	ZE 54
US.255	F.187	ENS.05	Positive	Comblement	US.007	US.256		178,31	178,14	La Tène B-C1	ZE 54
US.256	F.187	ENS.05	Positive	Comblement	US.255	US.254		178,13	178,08	La Tène B-C1	ZE 54
US.257	F.192	ENS.05	Négative	Creusement trou de poteau	US.258	US.008		178,30	178,04	La Tène B-C1	ZE 54
US.258	F.192	ENS.05	Positive	Comblement	US.007	US.257		178,30	178,04	La Tène B-C1	ZE 54
US.259	F.189	ENS.05	Négative	Creusement trou de poteau	US.260 ; US.261 ; US.262 ; US.263	US.008		178,40	178,08	La Tène B-C1	ZE 54
US.260	F.189	ENS.05	Positive	Comblement	US.261 ; US.262	US.259		178,13	178,08	La Tène B-C1	ZE 54
US.261	F.189	ENS.05	Positive	Comblement	US.262	US.260 ; US.259		178,15	178,13	La Tène B-C1	ZE 54

US	Fait	Ensemble	Type	Nature / description	Sous / coupé par	Sur / coupe	Équiv. / égal	Z. sup.	Z. inf.	Datation	Parcelle
US.262	F.189	ENS.05	Positive	Comblement	US.263	US.259 ; US.260 ; US.261		178,20	178,15	La Tène B-C1	ZE 54
US.263	F.189	ENS.05	Positive	Comblement	US.007	US.262 ; US.259		178,40	178,20	La Tène B-C1	ZE 54
US.264	F.347		Négative	Creusement trou de poteau	US.265	US.008		178,34	178,31	Indéterminée	ZE 54
US.265	F.347		Positive	Comblement	US.007	US.264		178,34	178,31	Indéterminée	ZE 54
US.266	F.349		Négative	Creusement trou de poteau	US.267	US.008		178,29	178,23	Indéterminée	ZE 54
US.267	F.349		Positive	Comblement	US.007	US.264		178,29	178,23	Indéterminée	ZE 54
US.268	F.346		Négative	Creusement trou de poteau	US.269	US.008		178,29	178,17	Indéterminée	ZE 54
US.269	F.346		Positive	Comblement	US.007	US.268		178,29	178,17	Indéterminée	ZE 54
US.270	F.185	ENS.05	Négative	Creusement trou de poteau	US.271 ; US.273	US.008		178,43	178,02	La Tène B-C1	ZE 54
US.271	F.185	ENS.05	Positive	Calage poteau	US.272 ; US.273	US.270		178,37	178,10	La Tène B-C1	ZE 54
US.272	F.185	ENS.05	Positive	Calage poteau	US.007 ; US.273	US.271		178,43	178,34	La Tène B-C1	ZE 54
US.273	F.185	ENS.05	Positive	Négatif poteau	US.007	US.270 ; US.271 ; US.272		178,43	178,02	La Tène B-C1	ZE 54
US.274	F.140	ENS.B	Négative	Creusement fossé (FO)	US.275	US.008	US.319 (F.516)	178,66 - 179	178,23 - 178,94	La Tène C	ZE 151
US.275	F.140	ENS.B	Positive	Comblement	US.007	US.274	US.320 (F.516)	178,73	178,23	La Tène C	ZE 151
US.276	F.438	ENS.14	Technique		US.007	US.277 ; US.278				La Tène B-C1	ZE 54
US.277	F.438	ENS.14	Positive	Scorie	US.276	US.278		181,26	181,15	La Tène B-C1	ZE 54
US.278	F.438	ENS.14	Positive	Comblement	US.276 ; US.277	US.289 ; US.290		181,15	181,04	La Tène B-C1	ZE 54
US.279	F.437	ENS.14	Positive	Comblement	US.007	US.281 ; US.432		181,19	181,09	Moyen Âge central	ZE 54
US.280			Positive	Annulée	US.						
US.281	F.437	ENS.14	Négative	Creusement bas-fourneau	US.279	US.008	US.432	181,19	181,09	Moyen Âge central	ZE 54
US.282	F.449		Positive	Comblement	US.280	US.283		178,52	178,22	La Tène C-C1	ZE 151
US.283	F.449		Positive	Comblement	US.282	US.284		178,22	178,10	La Tène C-C1	ZE 151
US.284	F.449		Négative	Creusement bas-fourneau	US.283	US.008	US.285	178,50	178,12	La Tène C-C1	ZE 151
US.285	F.449		Positive	TN rubéfié	US.282 ; US.283		US.284	178,32	178,20	La Tène C-C1	ZE 151
US.286	F.439	ENS.14	Négative	Creusement bas-fourneau	US.288	US.008	US.287	180,93	180,79	La Tène B-C2	ZE 54

US	Fait	Ensemble	Type	Nature / description	Sous / coupé par	Sur / coupe	Equiv. / égal	Z. sup.	Z. inf.	Datation	Parcelle
US.287	F.439	ENS.14	Positive	TN rubéfié	US.288		US.286	180,93	180,75	La Tène B-C2	ZE 54
US.288	F.439	ENS.14	Positive	Comblement	US.007	US.286		180,93	180,79	La Tène B-C2	ZE 54
US.289	F.438	ENS.14	Positive	Scorie	US.278	US.290		181,08	181,01	La Tène B-C1	ZE 54
US.290	F.438	ENS.14	Positive	Comblement charbonneux	US.278; US.289	US.291; US.292		181,04	180,99	La Tène B-C1	ZE 54
US.291	F.438	ENS.14	Positive	TN rubéfié	US.278; US.290		US.292	181,14	181,06	La Tène B-C1	ZE 54
US.292	F.438	ENS.14	Négative	Creusement bas-fourneau	US.278; US.290	US.008	US.291	181,13	180,98	La Tène B-C1	ZE 54
US.293	F.104	ENS.13	Négative	Creusement bas-fourneau	US.295	US.008	US.296	178,65	178,29	Hallstatt-D3-La Tène A	ZE 151
US.294	F.104	ENS.13	Positive	Comblement	US.007	US.295		178,72	178,57	Hallstatt-D3-La Tène A	ZE 151
US.295	F.104	ENS.13	Positive	Comblement charbonneux	US.294	US.293; US.296		178,57	178,29	Hallstatt-D3-La Tène A	ZE 151
US.296	F.104	ENS.13	Positive	TN rubéfié	US.295		US.293	178,65	178,60	Hallstatt-D3-La Tène A	ZE 151
US.297	F.405	ENS.12	Positive	Comblement	US.007	US.299		179,91	179,71	Âge du Fer ?	ZE 54
US.298	F.405	ENS.12	Négative	Creusement fosse (FS)	US.300	US.008		179,91	179,51	Âge du Fer ?	ZE 54
US.299	F.405	ENS.12	Positive	Comblement	US.297	US.300		179,87	179,61	Âge du Fer ?	ZE 54
US.300	F.405	ENS.12	Positive	Comblement	US.299	US.298		179,73	179,51	Âge du Fer ?	ZE 54
US.301	F.517		Positive	Comblement	US.304	US.302		179,87	179,75	Indéterminée	ZE 54
US.302	F.517		Négative	Creusement TP	US.301	US.008		179,87	179,75	Indéterminée	ZE 54
US.303	F.404	Ens.16	Positive	Comblement	US.007	US.304		179,90	179,78	Protohistoire ?	ZE 54
US.304	F.404	Ens.16	Négative	Creusement fosse (FS)	US.303	US.301		179,90	179,78	Protohistoire ?	ZE 54
US.305	F.399	ENS.12	Négative	Creusement fosse (FS)	US.306	US.008		179,73	179,50	Âge du Fer ?	ZE 54
US.306	F.399	ENS.12	Positive	Comblement	US.007	US.305		179,73	179,50	Âge du Fer ?	ZE 54
US.307	F.400	ENS.12	Négative	Creusement TP	US.308	US.008		179,76	179,67	Âge du Fer ?	ZE 54
US.308	F.400	ENS.12	Positive	Comblement	US.007	US.307		179,76	179,67	Âge du Fer ?	ZE 54
US.309	F.402	ENS.12	Négative	Creusement TP	US.310	US.008		179,79	179,72	Âge du Fer ?	ZE 54
US.310	F.402	ENS.12	Positive	Comblement	US.007	US.309		179,79	179,72	Âge du Fer ?	ZE 54
US.311	F.363	ENS.B	Négative	Creusement fossé (FO)	US.312; US.314; US.315; US.383; F.271	US.008		178,26 - 179,70	176,98 - 179,39	La Tène C	ZE 54
US.312	F.363	ENS.B	Positive	Comblement	US.313; US.315	US.311		177,98	177,59	La Tène C	ZE 54
US.313	F.363	ENS.B	Positive	Comblement	US.314	US.311; US.312		178,69	178,04	La Tène C	ZE 54

US	Fait	Ensemble	Type	Nature / description	Sous / coupé par	Sur / coupe	Equiv. / égal	Z. sup.	Z. inf.	Datation	Parcelle
US.314	F.363	ENS.B	Positive	Comblement	US.007	US.313 ; US.316 ; US.311		178,12 - 178,72	177,76 - 178,52	La Tène C	ZE 54
US.315	F.363	ENS.B	Positive	Comblement	US.316	US.311		177,76 - 178,53	176,99 - 178,03	La Tène C	ZE 54
US.316	F.363	ENS.B	Positive	Comblement	US.314	US.311 ; US.315		178,06 - 178,36	178,53 - 179,08	La Tène C	ZE 54
US.317	F.401	ENS.12	Négative	Creusement fosse (FS)	US.318	US.008		179,69	179,34	Âge du Fer ?	ZE 54
US.318	F.401	ENS.12	Positive	Comblement	US.007	US.317		179,69	179,34	Âge du Fer ?	ZE 54
US.319	F.516	ENS.B	Négative	Creusement fossé (FO)	US.320	US.008		178,03	177,84	La Tène C	ZE 54
US.320	F.516	ENS.B	Positive	Comblement	US.007	US.319		178,03	177,84	La Tène C	ZE 54
US.321	F.334	ENS.B	Négative	Creusement fossé (FO)	US.322 ; US.323 ; US.324	US.008		177,44 - 178,07	176,63 - 177,90	La Tène C	ZE 54
US.322	F.334	ENS.B	Positive	Comblement	US.323	US.321		176,89 - 177,51	176,63 - 177,18	La Tène C	ZE 54
US.323	F.334	ENS.B	Positive	Comblement	US.007	US.321 ; US.322 ; US.324 ; US.325		177,53 - 178,07	176,89 - 177,92	La Tène C	ZE 54
US.324	F.334	ENS.B	Positive	Comblement	US.325	US.321 ; US.323		177,98	177,90	La Tène C	ZE 54
US.325	F.334	ENS.B	Positive	Comblement	US.007	US.323 ; US.324		178,07	177,98	La Tène C	ZE 54
US.326	F.105	ENS.13	Négative	Creusement bas-fourneau	US.330	US.008	US.327	178,65	178,19	La Tène B-C1	ZE 151
US.327	F.105	ENS.13	Positive	TN rubéfié	US.330		US.326	178,65	178,19	La Tène B-C1	ZE 151
US.328	F.105	ENS.13	Positive	Comblement	US.007	US.328 ; US.329		178,65	178,46	La Tène B-C1	ZE 151
US.329	F.105	ENS.13	Positive	Comblement	US.328	US.330		178,55	178,41	La Tène B-C1	ZE 151
US.330	F.105	ENS.13	Positive	Comblement charbonneux	US.328 ; US.329	US.326 ; US.327		178,52	178,19	La Tène B-C1	ZE 151
US.331	F.398	ENS.12	Négative	Creusement fosse (FS)	US.332	US.008		179,65	179,57	Âge du Fer ?	ZE 54
US.332	F.398	ENS.12	Positive	Comblement	US.007	US.331		179,65	179,57	Âge du Fer ?	ZE 54
US.333	F.177	ENS.B	Négative	Creusement fossé (FO)	US.334 ; US.335 ; US.336	US.008		177,32 - 180,11	177,09 - 179,40	La Tène C	ZE 54
US.334	F.177	ENS.B	Positive	Comblement	US.007	US.333 ; US.335 ; US.336		178,60	177,95	La Tène C	ZE 54
US.335	F.177	ENS.B	Positive	Comblement	US.334	US.333 ; US.336		177,32 - 179,43	177,28 - 178,98	La Tène C	ZE 54
US.336	F.177	ENS.B	Positive	Comblement	US.334 ; US.335	US.333		177,28 - 178,98	177,09 - 178,78	La Tène C	ZE 54
US.337	F.371		Négative	Creusement TP	US.338	US.008		179,15	179,08	Indéterminée	ZE 54
US.338	F.371		Positive	Comblement	US.007	US.337		179,15	179,08	Indéterminée	ZE 54
US.339	F.372		Négative	Creusement trou de poteau	US.340	US.008		178,99	178,83	Indéterminée	ZE 54
US.340	F.372		Positive	Comblement	US.007	US.339		178,99	178,83	Indéterminée	ZE 54

US	Fait	Ensemble	Type	Nature / description	Sous / coupé par	Sur / coupe	Equiv. / égal	Z. sup.	Z. inf.	Datation	Parcelle
US.341	F.106	ENS.13	Négative	Creusement bas-fourneau	US.346 ; US.351	US.008		178,57	177,80	Hallstatt C-D2	ZE 151
US.342	F.106	ENS.13	Positive	Comblement	US.007	US.343		178,51	178,43	Hallstatt C-D2	ZE 151
US.343	F.106	ENS.13	Positive	Comblement	US.007 ; US.342	US.344		178,51	178,20	Hallstatt C-D2	ZE 151
US.344	F.106	ENS.13	Positive	Comblement	US.343	US.345		178,20	178,13	Hallstatt C-D2	ZE 151
US.345	F.106	ENS.13	Positive	Comblement	US.344	US.346 ; US.351		178,13	177,94	Hallstatt C-D2	ZE 151
US.346	F.106	ENS.13	Positive	Comblement	US.344 ; US.346 ; US.351	US.341 ; US.434		177,94	177,80	Hallstatt C-D2	ZE 151
US.347	F.377		Négative	Creusement TP	US.348	US.008		179,19	179,10	Indéterminée	ZE 54
US.348	F.377		Positive	Comblement	US.007	US.347		179,19	179,10	Indéterminée	ZE 54
US.349	F.520		Négative	Creusement fosse (FS)	US.350	US.008		178,31	178,13	Indéterminée	ZE 54
US.350	F.520		Positive	Comblement	US.007	US.349		178,31	178,13	Indéterminée	ZE 54
US.351	F.106	ENS.13	Positive	Comblement charbonneux	US.345	US.341 ; US.346		178,02	177,87	Hallstatt C-D2	ZE 151
US.352	F.519		Négative	Creusement puits	US.353 ; US.354 ; US.355 ; US.356	US.008		176,37	173,09	Indéterminée	ZE 54
US.353	F.519		Positive	Comblement	US.357	US.352 ; US.355 ; US.356		175,39	173,09	Indéterminée	ZE 54
US.354	F.519		Positive	Comblement	US.355 ; US.356	US.352		176,47	173,79	Indéterminée	ZE 54
US.355	F.519		Positive	Comblement	US.353 ; US.357	US.354	US.356	176,32	173,09	Indéterminée	ZE 54
US.356	F.519		Positive	Comblement	US.353 ; US.357	US.354	US.355	176,47	173,23	Indéterminée	ZE 54
US.357	F.519		Positive	Comblement	US.007 ; US.358	US.353 ; US.355 ; US.356		175,99	175,38	Indéterminée	ZE 54
US.358	F.519		Positive	Comblement	US.007 ; US.359	US.357		176,27	175,99	Indéterminée	ZE 54
US.359	F.519		Positive	Comblement	US.007	US.358		176,37	176,27	Indéterminée	ZE 54
US.360	F.492	ENS.04	Négative	Creusement trou de poteau	US.361 ; US.362	US.008		179,02	178,91	Âge du Fer ?	ZE 151
US.361	F.492	ENS.04	Positive	Négatif poteau	US.007	US.360 ; US.362		179,02	178,91	Âge du Fer ?	ZE 151
US.362	F.492	ENS.04	Positive	Calage poteau	US.007 ; US.361	US.360		179,02	178,91	Âge du Fer ?	ZE 151
US.363	F.494	ENS.04	Négative	Creusement trou de poteau	US.364 ; US.365	US.008		178,85	178,68	Âge du Fer ?	ZE 151
US.364	F.494	ENS.04	Positive	Négatif poteau	US.007	US.363 ; US.365		178,85	178,68	Âge du Fer ?	ZE 151
US.365	F.494	ENS.04	Positive	Calage poteau	US.007 ; US.364	US.363		178,85	178,68	Âge du Fer ?	ZE 151
US.366	F.490	ENS.04	Positive	Calage poteau	US.007	US.367		179,11	179,04	Âge du Fer ?	ZE 151
US.367	F.490	ENS.04	Négative	Creusement trou de poteau	US.366	US.008		179,11	179,04	Âge du Fer ?	ZE 151

US	Fait	Ensemble	Type	Nature / description	Sous / coupé par	Sur / coupe	Equiv. / égal	Z. sup.	Z. inf.	Datation	Parcelle
US.368	F.526	ENS.B	Négative	Creusement fossé (FO)	US.370	US.008		175,72 - 176,77	175,37 - 175,95	Hallstatt C-La Tène A	ZE 54
US.369	F.526	ENS.B	Positive	Comblement	US.007	US.370		176,65	176,12	Hallstatt C-La Tène A	ZE 54
US.370	F.526	ENS.B	Positive	Comblement	US.369	US.368		176,12	175,95	Hallstatt C-La Tène A	ZE 54
US.371	F.491	ENS.04	Positive	Négatif poteau	US.007	US.372 ; US.373		179,09	178,99	Âge du Fer ?	ZE 151
US.372	F.491	ENS.04	Positive	Calage poteau	US.007 ; US.371	US.373		179,09	178,99	Âge du Fer ?	ZE 151
US.373	F.491	ENS.04	Négative	Creusement trou de poteau	US.371 ; US.372	US.008		179,09	178,99	Âge du Fer ?	ZE 151
US.374	F.524		Négative	Creusement puits	US.375	US.008		176,68	175,55	La Tène B-C1	ZE 54
US.375	F.524		Positive	Comblement	US.007 ; US.376	US.374 ?		176,68	175,55	La Tène B-C1	ZE 54
US.376	F.524		Positive	Comblement	US.007	US.375		176,68	176,38	La Tène B-C1	ZE 54
US.377	F.282		Négative	Creusement fossé (FO)	US.378	US.008 ; F.363		178,31 - 179,65	179,25 - 179,46	Indéterminée	ZE 54
US.378	F.282		Positive	Comblement	US.007	US.377		179,66	179,40	Indéterminée	ZE 54
US.379	F.365		Négative	Creusement fossé (FO)	US.380	F.363		178,52 - 179,56	179,48	Indéterminée	ZE 54
US.380	F.365		Positive	Comblement	US.007	US.379		179,56	179,48	Indéterminée	ZE 54
US.381	F.271	Ens.16	Négative	Creusement chablis	US.382	US.008 ; F.363		179,99	179,59	Protohistoire ?	ZE 54
US.382	F.271	Ens.16	Positive	Comblement	US.007	US.381		179,99	179,59	Protohistoire ?	ZE 54
US.383	F.363	ENS.B	Positive	Comblement	F.271	US.311		179,59	179,18	La Tène C	ZE 54
US.384	F.525	ENS.B	Positive	Comblement	US.007 ; US.392	US.393		176,45	176,09	La Tène C	ZE 54
US.385	F.530		Positive	Comblement	US.007	US.386		176,85	176,65	La Tène B-C2	ZE 54
US.386	F.530		Positive	Comblement	US.007 ; US.385	US.387		176,65	176,45	La Tène B-C2	ZE 54
US.387	F.530		Positive	Comblement	US.007 ; US.386	US.388		176,46	176,45	La Tène B-C2	ZE 54
US.388	F.530		Négative	Creusement fosse (FS)	US.387	US.008		176,45	176,44	La Tène B-C2	ZE 54
US.389	F.537		Négative	Creusement fosse (FS)	US.390	US.008		176,74	176,10	Indéterminée	ZE 54
US.390	F.537		Positive	Comblement	US.007 ; US.391	US.389		176,58	176,10	Indéterminée	ZE 54
US.391	F.537		Positive	Comblement	US.007	US.390		176,74	176,58	Indéterminée	ZE 54
US.392	F.525	ENS.B	Positive	Comblement	US.007	US.394		176,79	176,45	La Tène C	ZE 54
US.393	F.525	ENS.B	Positive	Comblement	US.384	US.394		176,09	176,01	La Tène C	ZE 54
US.394	F.525	ENS.B	Négative	Creusement fossé (FO)	US.393	US.008 ; F.532		175,78 - 180,92	175,94 - 176,32	La Tène C	ZE 54
US.395	F.532	ENS.C	Positive	Comblement	US.007 ; F.525	US.396		176,79	176,37	Hallstatt C-La Tène A	ZE 54
US.396	F.532	ENS.C	Négative	Creusement fossé (FO)	US.395	US.008	US.404	176,25 - 176,79	175,87 - 176,37	Hallstatt C-La Tène A	ZE 54

US	Fait	Ensemble	Type	Nature / description	Sous / coupé par	Sur / coupe	Equiv. / égal	Z. sup.	Z. inf.	Datation	Parcelle
US.397	F.523	ENS.15	Négative	Creusement bas-fourneau	US.398	US.008	US.433	176,42	175,98	La Tène B-C1	ZE 54
US.398	F.523	ENS.15	Positive	Comblement charbonneux	US.399	US.397 ; US.433		176,10	176,03	La Tène B-C1	ZE 54
US.399	F.523	ENS.15	Positive	Comblement	US.007	US.398		176,15	176,10	La Tène B-C1	ZE 54
US.400	F.522	ENS.15	Négative	Creusement bas-fourneau	US.401	US.008				Hallstatt C-D2	ZE 54
US.401	F.522	ENS.15	Positive	Comblement charbonneux	US.007 ?	US.400				Hallstatt C-D2	ZE 54
US.402	F.521	ENS.15	Négative	Creusement bas-fourneau	US.403	US.008				La Tène B-C1	ZE 54
US.403	F.521	ENS.15	Positive	Comblement charbonneux	US.007	US.402				La Tène B-C1	ZE 54
US.404	F.532	ENS.C	Négative	Creusement fossé (FO)	US.405	US.008 ; F.543	US.396	176,25 - 176,79	175,87 - 176,37	Hallstatt C-La Tène A	ZE 54
US.405	F.532	ENS.C	Positive	Comblement	US.007	US.404		176,26	175,87	Hallstatt C-La Tène A	ZE 54
US.406	F.543		Négative	Creusement fosse (FS)	US.407 ; F.532	US.008		176,25	176,02	Indéterminée	ZE 54
US.407	F.543		Positive	Comblement	US.408 ; F.532	US.406		176,13	176,02	Indéterminée	ZE 54
US.408	F.543		Positive	Comblement	US.007 ; F.532	US.406 ; US.407		176,25	176,04	Indéterminée	ZE 54
US.409	F.528	ENS.B	Négative	Creusement fossé (FO)	US.410	US.008		175,91 - 176,51	175,19	La Tène C	ZE 54
US.410	F.528	ENS.B	Positive	Comblement	US.411	US.409		175,44	175,19	La Tène C	ZE 54
US.411	F.528	ENS.B	Positive	Comblement	US.412	US.410		175,78	175,44	La Tène C	ZE 54
US.412	F.528	ENS.B	Positive	Comblement	US.007	US.411		176,12	175,78	La Tène C	ZE 54
US.413	F.527		Négative	Creusement fossé (FO)	US.414	US.008		175,17 - 175,90	174,94 - 175,08	Indéterminée	ZE 54
US.414	F.527		Positive	Comblement	US.007 ; US.415	US.413		175,26	175,08	Indéterminée	ZE 54
US.415	F.527		Positive	Comblement	US.007	US.413 ; US.414		175,26 - 175,61	174,94 - 175,16	Indéterminée	ZE 54
US.416	F.391		Négative	Creusement fosse (FS)	US.417	US.008		179,46	179,25	Indéterminée	ZE 54
US.417	F.391		Positive	Comblement	US.007 ; US.418	US.416		179,37	179,25	Indéterminée	ZE 54
US.418	F.391		Positive	Comblement	US.007	US.417		179,46	179,37	Indéterminée	ZE 54
US.419	F.282		Négative	Creusement fossé (FO)	US.420	US.008	US.377	178,31 - 179,85	179,25 - 179,46	Indéterminée	ZE 54
US.420	F.282		Positive	Comblement	US.007	US.419		179,46 - 179,62	179,25 - 179,46	Indéterminée	ZE 54
US.421	F.417		Négative	Creusement fossé (FO)	US.422	US.008		180,57 - 180,78	180,59	Indéterminée	ZE 54
US.422	F.417		Positive	Comblement	US.007	US.421		180,65	180,59	Indéterminée	ZE 54
US.423	F.146		Négative	Creusement fossé (FO)	US.424	US.008 ; F.147 ?		180,03 - 180,12	179,88	Indéterminée	ZE 54
US.424	F.146		Positive	Comblement	US.007 ; US.425	US.423		180,94	179,88	Indéterminée	ZE 54

US	Fait	Ensemble	Type	Nature / description	Sous / coupé par	Sur / coupe	Équiv. / égal	Z. sup.	Z. inf.	Datation	Parcelle
US.425	F.146		Positive	Comblement	US.007	US.424		180,06	180,94	Indéterminée	ZE 54
US.426	F.193		Négative	Creusement fossé (FO)	US.427; US.428; F.518	US.008		177,66 - 178,09	177,72 - 177,74	Indéterminée	ZE 54
US.427	F.193		Positive	Comblement	US.007	US.426		177,86	177,72	Indéterminée	ZE 54
US.428	F.193		Positive	Comblement	US.007; F.518	US.426		177,85	177,74	Indéterminée	ZE 54
US.429	F.518		Négative	Creusement fossé (FO)	US.430; US.431	US.008; F.193		177,83	177,69	Indéterminée	ZE 54
US.430	F.518		Positive	Comblement	US.007; US.431	US.429		177,83	177,73	Indéterminée	ZE 54
US.431	F.518		Positive	Comblement	US.007	US.429; US.430		177,83	177,69	Indéterminée	ZE 54
US.432	F.437	ENS.14	Positive	TN rubéfié	US.279		US.281	181,13	181,09	Moyen Âge central	ZE 54
US.433	F.523	ENS.15	Positive	TN rubéfié	US.398		US.397	176,39	176,13	La Tène B-C1	ZE 54
US.434	F.106	ENS.13	Positive	TN rubéfié	US.346		US.341	178,57	178,09	Hallstatt C-D2	ZE 151
US.435	F.263	ENS.02	Négative	Creusement fossé (FO)	US.436	US.007; US.008		181,52	180,84	Moderne / contemporain	ZE 54
US.436	F.263	ENS.02	Positive	Comblement	US.006	US.435		181,52	180,84	Moderne / contemporain	ZE 54
US.437	F.151	Ens.16	Positive	Comblement	US.007	US.008		180,16	ND	Hallstatt C-La Tène A	ZE 54
US.438	F.531	ENS.A	Positive	Comblement	US.007	US.439		175,22	174,73	La Tène C2-D2	ZE 54
US.439	F.531	ENS.A	Négative	Creusement fossé (FO)	US.438	US.008		175,10 - 175,67	174,60 - 174,88	La Tène C2-D2	ZE 54

Annexe 2: Inventaire des faits archéologiques (F)

La Gravelle – « ZAC de Loiron »

Code INSEE: 53 108 – N° d'opération 185115 N° Patriarche: EA 53 108 0006

Références cadastrales: Section ZE, parcelle 54; section ZE, parcelle 151

Fait	Ensemble	Liste des US	Interprétation	Sur / coupe	Sous / coupé par	Equiv. / égal	Z. sup.	Z. inf.	Relevés	Datation	Parcelle
F.001	Ens.16		Chablis	US.008	US.007		179,38	ND		Protohistoire ?	ZE 54
F.002	Ens.16		Chablis	US.008	US.007		179,18	ND		Protohistoire ?	ZE 54
F.003	Ens.16		Chablis	US.008	US.007		179,09	ND		Protohistoire ?	ZE 54
F.004	Ens.16		Chablis	US.008	US.007		179,06	ND		Protohistoire ?	ZE 54
F.005			Fossé (FO)	US.008	US.007		179,06	ND		Indéterminée	ZE 54
F.006	Ens.16		Chablis	US.008	US.007		178,04	ND		Protohistoire ?	ZE 54
F.007	Ens.16		Chablis	US.008	US.007		178,83	ND		Protohistoire ?	ZE 54
F.008	Ens.02		Parcellaire	US.007	US.006		178,31 - 178,57	ND		Moderne / contemporain	ZE 54
F.009	Ens.16		Chablis	US.008	US.007		178,39	ND		Protohistoire ?	ZE 54
F.010	Ens.02		Parcellaire	US.007	US.006		178,68 - 178,70	ND		Moderne / contemporain	ZE 54
F.011	Ens.02		Parcellaire	US.007	US.006		178,35 - 178,85	ND		Moderne / contemporain	ZE 54
F.012	Ens.02		Parcellaire	US.007	US.006		175,49 - 178,62	ND		Moderne / contemporain	ZE 54
F.013			Fossé (FO)	US.008	US.007		178,57	ND		Indéterminée	ZE 54
F.014			Annulé								
F.015	Ens.16		Chablis	US.008	US.007		178,21	ND		Protohistoire ?	ZE 54
F.016	Ens.16		Chablis	US.008	US.007		178,44	ND		Protohistoire ?	ZE 54
F.017	Ens.16		Chablis	US.008	US.007		178,44	ND		Protohistoire ?	ZE 54
F.018	Ens.16		Chablis	US.008	US.007		178,08	ND		Protohistoire ?	ZE 54
F.019			Annulé								
F.020			Annulé								
F.021	Ens.16		Chablis	US.008	US.007		177,77	ND		Protohistoire ?	ZE 54
F.022			Fossé (FO)	US.008	US.007		177,60	ND		Indéterminée	ZE 54
F.023			Annulé								
F.024			Annulé								

Fait	Ensemble	Liste des US	Interprétation	Sur / coupe	Sous / coupé par	Equiv. / égal	Z. sup.	Z. inf.	Relevés	Datation	Parcelle
F.025			Fossé (FO)	US.008	US.007		177,51	ND		Indéterminée	ZE 54
F.026			Annulé								
F.027			Annulé								
F.028	Ens.16		Chablis	US.008	US.007		177,29	ND		Protohistoire ?	ZE 54
F.029			Annulé								
F.030	Ens.16		Chablis	US.008	US.007		177,25	ND		Protohistoire ?	ZE 54
F.031			Annulé								
F.032			Annulé								
F.033			Annulé								
F.034			Annulé								
F.035	Ens.16		Chablis	US.008	US.007		176,91	ND		Protohistoire ?	ZE 54
F.036			Poteau	US.008	US.007		176,88	ND		Indéterminée	ZE 54
F.037			Fossé (FO)	US.008	US.007		176,30	ND		Indéterminée	ZE 54
F.038			Annulé								
F.039			Annulé								
F.040			Annulé								
F.041			Annulé								
F.042			Annulé								
F.043	Ens.16		Chablis	US.008	US.007		176,67	ND		Protohistoire ?	ZE 54
F.044	Ens.16		Chablis	US.008	US.007		176,59	ND		Protohistoire ?	ZE 54
F.045	Ens.16		Chablis	US.008	US.007		176,46	ND		Protohistoire ?	ZE 54
F.046	Ens.16		Chablis	US.008	US.007		176,24	ND		Protohistoire ?	ZE 54
F.047			Poteau	US.008	US.007		177,08	ND		Indéterminée	ZE 54
F.048			Poteau	US.008	US.007		177,03	ND		Indéterminée	ZE 54
F.049			Annulé								
F.050			Annulé								
F.051			Annulé								
F.052			Annulé								
F.053			Annulé								
F.054			Annulé								
F.055			Annulé								
F.056			Annulé								
F.057	Ens.16		Chablis	US.008	US.007		176,06	ND		Protohistoire ?	ZE 54
F.058			Annulé								

Fait	Ensemble	Liste des US	Interprétation	Sur / coupe	Sous / coupé par	Equiv. / égal	Z. sup.	Z. inf.	Relevés	Datation	Parcelle
F.059			Annulé								
F.060	Ens.02		Parcelleire	US.007 ; F.061 ; F.063 ; ENCLOS A ; ENCLOS B	US.006		177,79 - 182,64	ND		Moderne / contemporain	ZE 151
F.061	Ens.16		Chablis	US.008	US.007		181,94	ND		Protohistoire ?	ZE 151
F.062			Annulé								
F.063	Ens.16		Chablis	US.008	US.007		181,28	ND		Protohistoire ?	ZE 151
F.064	Ens.16		Chablis	US.008	US.007		182,49	ND		Protohistoire ?	ZE 151
F.065	Ens.16		Chablis	US.008	US.007		182,34	ND	G.043	Protohistoire ?	ZE 151
F.066	Ens.16		Chablis	US.008	US.007		182,20	ND		Protohistoire ?	ZE 151
F.067	Ens.16		Chablis	US.008	US.007		181,90	ND		Protohistoire ?	ZE 151
F.068			Annulé								
F.069			Annulé								
F.070	Ens.16		Chablis	US.008	US.007		181,68	ND		Protohistoire ?	ZE 151
F.071	Ens.16		Chablis	US.008	US.007		181,57	ND		Protohistoire ?	ZE 151
F.072	Ens.16		Chablis	US.008	US.007		181,54	ND		Protohistoire ?	ZE 151
F.073	Ens.16	US.214	Chablis	US.008	US.007		ND	ND	G.044	Protohistoire ?	ZE 151
F.074			Annulé								
F.075	Ens.16		Chablis	US.008	US.007		181,50	ND		Protohistoire ?	ZE 151
F.076	Ens.16		Chablis	US.008	US.007		181,29	ND		Protohistoire ?	ZE 151
F.077			Annulé								
F.078			Annulé								
F.079			Annulé								
F.080			Annulé								
F.081	Ens.16		Chablis	US.008	US.007		181,02	ND		Protohistoire ?	ZE 151
F.082	Ens.16		Chablis	US.008	US.007		180,96	ND		Protohistoire ?	ZE 151
F.083	Ens.16		Chablis	US.008	US.007		180,88	ND		Protohistoire ?	ZE 151
F.084	Ens.16		Chablis	US.008	US.007		180,75	ND		Protohistoire ?	ZE 151
F.085	Ens.16		Chablis	US.008	US.007		180,71	ND		Protohistoire ?	ZE 151
F.086	Ens.16		Chablis	US.008	US.007		180,58	ND		Protohistoire ?	ZE 151
F.087	Ens.16		Chablis	US.008	US.007		180,52	ND		Protohistoire ?	ZE 151
F.088	Ens.A	US.001 ; US.002 ; US.003 ; US.209 ; US.210 ; US.211 ; US.212	Fossé (FO)	US.008	US.007	F.093	177,78 - 180,38	177,44 - 179,28	G.001 ; G.002 ; G.082	La Tène C2-D2	ZE 151
F.089	Ens.B	US.004 ; US.005 ; US.009	Fossé (FO)	US.008	US.007		179,44 - 179,84	178,94 - 179,27	G.003 ; G.004 ; G.005 ; G.006	La Tène C	ZE 151

Fait	Ensemble	Liste des US	Interprétation	Sur / coupe	Sous / coupe par	Equiv. / égal	Z. sup.	Z. inf.	Relevés	Datation	Parcelle
F.090	Ens.16		Chablis	US.008	US.007		180,23	ND		Protohistoire ?	ZE 151
F.091			Annulé								
F.092			Annulé								
F.093			Annulé								
F.094			Annulé								
F.095	Ens.16		Chablis	US.008	US.007		179,70	ND		Protohistoire ?	ZE 151
F.096			Annulé								
F.097	Ens.B	US.010 ; US.011	Fossé (FO)	US.008	US.007	F.140 ?	179,40	179,34	G.007	La Tène C	ZE 151
F.098	Ens.16		Chablis	US.008	US.007		179,30	ND		Protohistoire ?	ZE 151
F.099	Ens.16		Chablis	US.008	US.007		178,94	ND		Protohistoire ?	ZE 151
F.100	Ens.16		Chablis	US.008	US.007		178,84	ND		Protohistoire ?	ZE 151
F.101			Annulé								
F.102	Ens.16		Chablis	US.008	US.007		178,54	ND		Protohistoire ?	ZE 151
F.103	Ens.16		Chablis	US.008	US.007		178,72	ND		Protohistoire ?	ZE 151
F.104	Ens.13	US.293 ; US.294 ; US.295 ; US.296	Bas-fourneau	US.008	US.007		178,72	178,29	G.125	Hallstatt-D3-La Tène A	ZE 151
F.105	Ens.13	US.326 ; US.327 ; US.328 ; US.329 ; US.330	Bas-fourneau	US.008	US.007		178,65	178,19	G.140 ; G.141	La Tène B-C1	ZE 151
F.106	Ens.13	US.341 ; US.342 ; US.343 ; US.344 ; US.345 ; US.346 ; US.351 ; US.434	Bas-fourneau	US.008	US.007		178,57	177,80	G.147	Hallstatt C-D2	ZE 151
F.107	Ens.16		Chablis	US.008	US.007		182,35	ND		Protohistoire ?	ZE 151
F.108	Ens.16		Chablis	US.008	US.007		182,33	ND		Protohistoire ?	ZE 151
F.109	Ens.16		Chablis	US.008	US.007		182,33	ND		Protohistoire ?	ZE 151
F.110	Ens.16		Chablis	US.008	US.007		181,86	ND		Protohistoire ?	ZE 151
F.111	Ens.16		Chablis	US.008	US.007		181,85	ND		Protohistoire ?	ZE 151
F.112			Annulé								
F.113	Ens.16		Chablis	US.008	US.007		180,89	ND		Protohistoire ?	ZE 151
F.114	Ens.16		Chablis	US.008	US.007		180,98	ND	G.045	Protohistoire ?	ZE 151
F.115			Annulé								
F.116	Ens.16		Chablis	US.008	US.007		180,42	ND		Protohistoire ?	ZE 151
F.117	Ens.16		Chablis	US.008	US.007		180,08	ND		Protohistoire ?	ZE 151
F.118	Ens.16		Chablis	US.008	US.007		179,99	ND		Protohistoire ?	ZE 151
F.119	Ens.16		Chablis	US.008	US.007		179,86	ND		Protohistoire ?	ZE 151
F.120	Ens.16		Chablis	US.008	US.007		179,95	ND		Protohistoire ?	ZE 151

Fait	Ensemble	Liste des US	Interprétation	Sur / coupe	Sous / coupe par égal	Z. sup.	Z. inf.	Relevés	Datation	Parcelle
F.121	Ens.16		Chablis	US.008	US.007	179,81	ND		Protohistoire ?	ZE 151
F.122			Annulé							
F.123			Annulé							
F.124			Annulé							
F.125			Annulé							
F.126			Annulé							
F.127			Annulé							
F.128			Annulé							
F.129			Annulé							
F.130	Ens.16		Chablis	US.008	US.007	179,79	ND		Protohistoire ?	ZE 151
F.131			Annulé							
F.132			Annulé							
F.133	Ens.16		Chablis	US.008	US.007	179,50	ND		Protohistoire ?	ZE 151
F.134			Annulé							
F.135	Ens.16		Chablis	US.008	US.007	179,16	ND		Protohistoire ?	ZE 151
F.136	Ens.16		Chablis	US.008	US.007	179,08	ND		Protohistoire ?	ZE 151
F.137			Annulé							
F.138			Annulé							
F.139			Annulé							
F.140	Ens.B	US.012 ; US.013 ; US.274 ; US.275	Fossé (FO)	US.008	US.007	178,66 - 178,97	178,43 - 178,68	G.008 ; G.009 ; G.122	La Tène C	ZE 151
F.141	Ens.16		Chablis	US.008	US.007	178,95	ND		Protohistoire ?	ZE 151
F.142			Annulé							
F.143			Annulé							
F.144	Ens.16		Chablis	US.008	US.007	178,32	ND		Protohistoire ?	ZE 151
F.145	Ens.16		Chablis	US.008	US.007	178,19	ND		Protohistoire ?	ZE 151
F.146		US.423 ; US.424 ; US.425	Fossé (FO)	US.008 ; F.147 ?	US.007	180,06	179,88	G.042 ; G.143	Indéterminée	ZE 54
F.147	Ens.16		Chablis	US.008	US.007	180,02	ND	G.042	Protohistoire ?	ZE 54
F.148			Poteau	US.008	US.007	180,06	ND	G.042	Indéterminée	ZE 54
F.149			Annulé							
F.150			Annulé							
F.151	Ens.16	US.437	Chablis	US.008	US.007	180,16	ND		Hallstatt C-La Tène A	ZE 54
F.152			Annulé							

Fait	Ensemble	Liste des US	Interprétation	Sur / coupe	Sous / coupé par	Equiv. / égal	Z. sup.	Z. inf.	Relevés	Datation	Parcelle
F.153	Ens.16		Chablis	US.008	US.007		179,73	ND		Protohistoire ?	ZE 54
F.154			Annulé								
F.155			Annulé								
F.156	Ens.16		Chablis	US.008	US.007		179,72	ND		Protohistoire ?	ZE 54
F.157	Ens.16		Chablis	US.008	US.007		179,67	ND	G.040	Protohistoire ?	ZE 54
F.158			Annulé								
F.159			Annulé								
F.160	Ens.16		Chablis	US.008	US.007		179,86	ND		Protohistoire ?	ZE 54
F.161	Ens.16		Chablis	US.008	US.007		179,54	ND	G.041	Protohistoire ?	ZE 54
F.162	Ens.16		Chablis	US.008	US.007		179,40	ND		Protohistoire ?	ZE 54
F.163	Ens.A	US.218 ; US.219 ; US.220 ; US.221 ; US.222 ; US.223 ; US.224 ; US.229	Fossé (FO)	US.008	US.007 ; F.460	F.421 ; F.415	179,16 - 180,57	179,14	G.097 ; G.098	La Tène C2-D2	ZE 54
F.164	Ens.16		Chablis	US.008	US.007		179,19	ND		Protohistoire ?	ZE 54
F.165	Ens.16		Chablis	US.008	US.007		179,03	ND		Protohistoire ?	ZE 54
F.166			Annulé								
F.167	Ens.16		Chablis	US.008	US.007		179,59	ND		Protohistoire ?	ZE 54
F.168	Ens.16		Chablis	US.008	US.007		178,31	ND		Protohistoire ?	ZE 54
F.169	Ens.16		Chablis	US.008	US.007		179,17	ND		Protohistoire ?	ZE 54
F.170			Annulé								
F.171			Annulé								
F.172			Annulé								
F.173			Annulé								
F.174			Annulé								
F.175			Annulé								
F.176	Ens.16		Chablis	US.008	US.007		178,92	ND		Protohistoire ?	ZE 54
F.177	Ens.B	US.333 ; US.334 ; US.335 ; US.336	Fossé (FO)	US.008	US.007		178,01 - 180,11	177,45	G.138 ; G.148	La Tène C	ZE 54
F.178			Annulé								ZE 54
F.179			Annulé								ZE 54
F.180			Annulé								
F.181			Annulé								
F.182			Annulé								
F.183			Annulé								
F.184			Annulé								ZE 54
F.185	Ens.05	US.270 ; US.271 ; US.272 ; US.273	Poteau	US.008	US.007		178,43	178,02	G.123	La Tène B-C1	ZE 54

Fait	Ensemble	Liste des US	Interprétation	Sur / coupe	Sous / coupé par	Equiv. / égal	Z. sup.	Z. inf.	Relevés	Datation	Parcelle
F.186			Annulé								
F.187	Ens.05	US.253 ; US.254 ; US.255 ; US.256	Poteau	US.008	US.007		178,31	178,00	G.115	La Tène B-C1	ZE 54
F.188	Ens.05	US.250 ; US.251 ; US.252	Poteau	US.008	US.007	F.187 ; F.185 ; F.189	178,25	177,90	G.114	La Tène B-C1	ZE 54
F.189	Ens.05	US.259 ; US.260 ; US.261 ; US.262 ; US.263	Poteau	US.008	US.007		178,40	178,08	G.117	La Tène B-C1	ZE 54
F.190	Ens.16		Chablis	US.008	US.007		178,42	ND		Protohistoire ?	ZE 54
F.191	Ens.16		Chablis	US.008	US.007		178,27	ND		Protohistoire ?	ZE 54
F.192	Ens.05	US.257 ; US.258	Poteau	US.008	US.007		178,30	178,04	G.116	La Tène B-C1	ZE 54
F.193		US.426 ; US.427 ; US.428	Fossé (FO)	US.008 ; F.177	US.008 ; F.518		177,86	177,72	G.144 ; G.145	Indéterminée	ZE 54
F.194			Annulé								
F.195			Annulé								
F.196			Annulé								
F.197		US.237 ; US.238 ; US.239	Poteau	US.008	US.007		177,93	177,74	G.107	Indéterminée	ZE 54
F.198		US.248 ; US.249	Poteau	US.007	US.008		177,83	177,73	G.113	Indéterminée	ZE 54
F.199			Annulé								
F.200	Ens.16		Chablis	US.008	US.007		178,00	ND		Protohistoire ?	ZE 54
F.201	Ens.16		Chablis	US.008	US.007		178,03	ND		Protohistoire ?	ZE 54
F.202			Annulé								
F.203			Annulé								
F.204			Annulé								
F.205			Annulé								
F.206			Annulé								
F.207	Ens.16	US.242 ; US.243	Chablis	US.008	US.007		177,96	177,61	G.104	Protohistoire ?	ZE 54
F.208			Annulé								
F.209		US.240 ; US.241	Fosse (FS)	US.008	US.007		177,90	176,72	G.096 ; G.111	La Tène B	ZE 54
F.210			Annulé								
F.211	Ens.16		Chablis	US.008	US.007		177,79	ND		Protohistoire ?	ZE 54
F.212			Annulé			F.211					
F.213			Annulé			F.211					
F.214	Ens.16		Chablis	US.008	US.007		177,67	ND		Protohistoire ?	ZE 54

Fait	Ensemble	Liste des US	Interprétation	Sur / coupe	Sous / coupé par	Equiv. / égal	Z. sup.	Z. inf.	Relevés	Datation	Parcelle
F.215	Ens01	US.014 ; US.015 ; US.016 ; US.017 ; US.018 ; US.019 ; US.020 ; US.021 ; US.022 ; US.023 ; US.024 ; US.025 ; US.026 ; US.027 ; US.028 ; US.029 ; US.043 ; US.044	Fossé (FO)	US.008	US.007		177,20 - 177,76	177,06 - 177,88	G.010 ; G.012 ; G.013 ; G.014 ; G.015 ; G.016 ; G.017 ; G.018 ; G.019	La Tène B-C	ZE 54
F.216			Annulé								
F.217	Ens01	US.049 ; US.050 ; US.051 ; US.052	Poteau	US.008	US.007		177,58	177,25	G.025	La Tène B-C	ZE 54
F.218	Ens01	US.073 ; US.074 ; US.075	Poteau	US.008	US.007		177,71	177,60	G.028	La Tène B-C	ZE 54
F.219		US.030 ; US.031	Fossé (FO)	US.008 ; F.215	US.007		177,49	177,45	G.018	Indéterminée	ZE 54
F.220			Annulé								
F.221	Ens01	US.059 ; US.060 ; US.061 ; US.062	Poteau	US.008	US.007		177,45	176,99	G.027	La Tène B-C	ZE 54
F.222			Annulé								
F.223	Ens01	US.063 ; US.064	Poteau	US.008	US.007		177,48	177,38	G.031	La Tène B-C	ZE 54
F.224	Ens01	US.067 ; US.068 ; US.069	Poteau	US.008	US.007		177,68	177,39	G.032	La Tène B-C	ZE 54
F.225	Ens01	US.065 ; US.066	Poteau	US.008	US.007		177,59	177,37	G.033	La Tène B-C	ZE 54
F.226	Ens02		Parcelle	US.007 ; F.341 ; ENS.01 ; ENCLOS B	US.006		177,29 - 178,51	ND		Moderne / contemporain	ZE 54
F.227			Annulé								
F.228	Ens01	US.047 ; US.048	Poteau	US.008	US.007		177,35	177,13	G.024	La Tène B-C	ZE 54
F.229	Ens01	US.079 ; US.080 ; US.081	Poteau	US.008	US.007		177,28	176,98	G.034	La Tène B-C	ZE 54
F.230	Ens01	US.109 ; US.110 ; US.111	Poteau	US.008	US.007		177,21	176,75	G.054	La Tène B-C	ZE 54
F.231	Ens01	US.076 ; US.077 ; US.078	Poteau	US.008	US.007		177,30	176,93	G.035	La Tène B-C	ZE 54
F.232			Annulé								
F.233	Ens01	US.045 ; US.046	Poteau	US.008	US.007		177,35	177,22	G.023	La Tène B-C	ZE 54
F.234			Annulé								
F.235	Ens01	US.053 ; US.054	Poteau	US.008	US.007		177,38	177,01	G.026	La Tène B-C	ZE 54
F.236			Annulé								
F.237			Annulé								
F.238		US.087 ; US.088	Poteau	US.008	US.007		177,12	176,95	G.038	Indéterminée	ZE 54
F.239		US.082 ; US.083	Poteau	US.008	US.007		177,24	177,11	G.036	Indéterminée	ZE 54
F.240		US.032 ; US.033	Poteau	US.008	US.007		176,88	176,79	G.020	Indéterminée	ZE 54
F.241	Ens03	US.034 ; US.035 ; US.036	Poteau	US.008	US.007		176,86	176,48	G.021	Âge du Fer ?	ZE 54
F.242	Ens03	US.037 ; US.038 ; US.039 ; US.040	Poteau	US.008	US.007		176,96	176,53	G.022	Âge du Fer ?	ZE 54
F.243	Ens.16		Chablis	US.008	US.007		177,02	ND		Protohistoire ?	ZE 54

Fait	Ensemble	Liste des US	Interprétation	Sur / coupe	Sous / coupé par	Equiv. / égal	Z. sup.	Z. inf.	Relevés	Datation	Parcelle
F.244	Ens.11	US.084 ; US.085 ; US.086	Poteau	US.008	US.007		177,22	176,81	G.037	Âge du Fer ?	ZE 54
F.245	Ens.11	US.112 ; US.113	Poteau	US.008	US.007		177,20	176,94	G.055	Âge du Fer ?	ZE 54
F.246	Ens.11		Poteau	US.008	US.007	F.504	177,25	177,13	G.057	Âge du Fer ?	ZE 54
F.247	Ens.11	US.120 ; US.121	Poteau	US.008	US.007		177,23	176,93	G.058	Âge du Fer ?	ZE 54
F.248	Ens.11	US.114 ; US.115	Poteau	US.008	US.007		177,31	177,24	G.056	Âge du Fer ?	ZE 54
F.249	Ens.11	US.091 ; US.092	Poteau	US.008	US.007		177,24	177,20	G.046	Âge du Fer ?	ZE 54
F.250	Ens.11	US.101 ; US.102 ; US.107	Poteau	US.008	US.007		177,25	177,08	G.051	Âge du Fer ?	ZE 54
F.251	Ens.07	US.140 ; US.141	Poteau	US.008	US.007		177,17	177,10	G.068	Âge du Fer ?	ZE 54
F.252	Ens.11	US.128 ; US.129	Poteau	US.008	US.007		177,15	176,96	G.063	Âge du Fer ?	ZE 54
F.253	Ens.11	US.103 ; US.104 ; US.108	Poteau	US.008	US.007		177,22	176,89	G.052	Âge du Fer ?	ZE 54
F.254			Annulé								
F.255			Annulé								
F.256			Annulé								
F.257			Annulé								
F.258	Ens.16		Chablis	US.008	US.007		180,55	ND		Protohistoire ?	ZE 54
F.259	Ens.16		Chablis	US.008	US.007		180,21	ND		Protohistoire ?	ZE 54
F.260	Ens.16		Chablis	US.008	US.007		180,20	ND		Protohistoire ?	ZE 54
F.261			Annulé								
F.262	Ens.16		Chablis	US.008	US.007		179,77	ND		Protohistoire ?	ZE 54
F.263	Ens.02	US.435 ; US.436	Parcelle	US.007	US.006		180,54 - 181,52	180,84	G.109	Moderne / contemporain	ZE 54
F.264	Ens.16		Chablis	US.008	US.007		179,91	ND		Protohistoire ?	ZE 54
F.265	Ens.02		Parcelle	US.007 ; F.282 ; ENCLOS A ; ENCLOS B	US.006		177,73 - 180,20	ND		Moderne / contemporain	ZE 54
F.266			Annulé								
F.267	Ens.16		Chablis	US.008	US.007		179,30	ND		Protohistoire ?	ZE 54
F.268	Ens.16		Chablis	US.008	US.007		179,49	ND		Protohistoire ?	ZE 54
F.269	Ens.16	US.244 ; US.245	Chablis	US.008	US.007		179,57	ND		Néolithique final	ZE 54
F.270			Annulé								ZE 54
F.271	Ens.16	US.381 ; US.382	Chablis	US.008 ; F.363	US.007		179,99	179,59	G.165	Protohistoire ?	ZE 54
F.272	Ens.16		Chablis	US.008	US.007		178,94	ND		Protohistoire ?	ZE 54
F.273	Ens.16		Chablis	US.008	US.007		179,89	ND	G.103	Protohistoire ?	ZE 54
F.274			Annulé								ZE 54
F.275	Ens.16		Chablis	US.008	US.007		178,86	ND		Protohistoire ?	ZE 54

Fait	Ensemble	Liste des US	Interprétation	Sur / coupe	Sous / coupé par	Equiv. / égal	Z. sup.	Z. inf.	Relevés	Datation	Parcelle
F.276			Annulé								
F.277			Annulé								
F.278			Annulé								
F.279			Annulé								
F.280			Annulé								
F.281			Annulé								ZE 54
F.282		US.377 ; US.378 ; US.419 ; US.420	Fossé (FO)	US.008 ; F.363	US.007		179,68	179,48	G.151 ; G.163	Indéterminée	ZE 54
F.283			Annulé								
F.284		US.233 ; US.234	Poteau	US.008	US.007		178,24	178,14	G.105	Indéterminée	ZE 54
F.285			Annulé								
F.286		US.235 ; US.236	Poteau	US.008	US.007		178,23	178,11	G.106	Indéterminée	ZE 54
F.287	Ens.16		Chablis	US.008	US.007		178,14	ND		Protohistoire ?	ZE 54
F.288			Annulé								
F.289	Ens.10	US.190 ; US.191	Poteau	US.008	US.007		177,95	177,86	G.094	Âge du Fer ?	ZE 54
F.290	Ens.10	US.188 ; US.189	Poteau	US.008	US.007		177,88	177,80	G.093	Âge du Fer ?	ZE 54
F.291			Annulé								
F.292	Ens.10	US.186 ; US.187	Poteau	US.008	US.007		177,86	177,81	G.092	Âge du Fer ?	ZE 54
F.293	Ens.10	US.184 ; US.185	Poteau	US.008	US.007		177,79	177,67	G.091	Âge du Fer ?	ZE 54
F.294	Ens.10	US.192 ; US.193 ; US.194	Poteau	US.008	US.007		177,83	177,41	G.095	Âge du Fer ?	ZE 54
F.295			Annulé								
F.296	Ens.10	US.174 ; US.175	Poteau	US.008	US.007		177,71	177,60	G.081	Âge du Fer ?	ZE 54
F.297	Ens.10	US.178 ; US.179	Poteau	US.008	US.007		177,73	177,63	G.085	Âge du Fer ?	ZE 54
F.298	Ens.10	US.182 ; US.183	Poteau	US.008	US.007		177,63	177,55	G.080	Âge du Fer ?	ZE 54
F.299	Ens.10	US.180 ; US.181	Poteau	US.008	US.007		177,64	177,51	G.080	Âge du Fer ?	ZE 54
F.300			Annulé								
F.301			Annulé								
F.302		US.172 ; US.173	Poteau	US.008	US.007		177,75	177,65	G.083	Indéterminée	ZE 54
F.303			Poteau	US.008 ; F.513 ?	US.007	F.5143 ?	177,78	177,65	G.084	Indéterminée	ZE 54
F.304			Annulé								
F.305			Annulé								
F.306			Annulé								
F.307			Annulé								
F.308	Ens.11	US.099 ; US.100	Poteau	US.008	US.007		177,34	177,31	G.050	Âge du Fer ?	ZE 54
F.309	Ens.07	US.122 ; US.123	Poteau	US.008	US.007		177,39	177,22	G.059	Âge du Fer ?	ZE 54

Fait	Ensemble	Liste des US	Interprétation	Sur / coupe	Sous / coupé par	Equiv. / égal	Z. sup.	Z. inf.	Relevés	Datation	Parcelle
F.310	Ens.07	US.138 ; US.139	Poteau	US.008	US.007		177,30	177,17	G.067	Âge du Fer ?	ZE 54
F.311	Ens.07	US.105 ; US.106	Poteau	US.008	US.007		177,12	177,07	G.053	Âge du Fer ?	ZE 54
F.312		US.118 ; US.119	Poteau	US.008	US.007		177,07	176,87	G.060	Indéterminée	ZE 54
F.313	Ens.16		Chablis	US.008	US.007		177,20	ND		Protohistoire ?	ZE 54
F.314	Ens.16		Chablis	US.008	US.007		177,18	ND		Protohistoire ?	ZE 54
F.315	Ens.16		Chablis	US.008	US.007		177,26	ND		Protohistoire ?	ZE 54
F.316	Ens.16		Chablis	US.008	US.007		177,38	ND		Protohistoire ?	ZE 54
F.317	Ens.16		Chablis	US.008	US.007		177,47	ND		Protohistoire ?	ZE 54
F.318	Ens.16		Chablis	US.008	US.007		177,63	ND		Protohistoire ?	ZE 54
F.319			Annulé								
F.320	Ens.16		Chablis	US.008	US.007		177,00	ND		Protohistoire ?	ZE 54
F.321		US.144 ; US.145 ; US.146 ; US.147	Poteau	US.008	US.007		177,22	176,99	G.071	Indéterminée	ZE 54
F.322		US.148 ; US.149	Poteau	US.008	US.007		177,27	177,15	G.072	Indéterminée	ZE 54
F.323	Ens.06	US.150 ; US.151 ; US.152 ; US.153	Poteau	US.008	US.007		177,26	177,03	G.073	La Tène B-C1	ZE 54
F.324		US.154 ; US.155 ; US.156	Poteau	US.008	US.007		177,38	177,17	G.074	Indéterminée	ZE 54
F.325	Ens.06	US.157 ; US.158 ; US.159	Poteau	US.008	US.007		177,45	177,10	G.075	La Tène B-C1	ZE 54
F.326	Ens.06	US.168 ; US.169	Poteau	US.008	US.007		177,44	177,18	G.078	La Tène B-C1	ZE 54
F.327		US.160 ; US.161 ; US.162 ; US.163	Poteau	US.008	US.007		177,40	177,27	G.070	Indéterminée	ZE 54
F.328	Ens.06	US.134 ; US.135 ; US.136 ; US.137	Poteau	US.008	US.007		177,36	176,99	G.066	La Tène B-C1	ZE 54
F.329			Annulé								
F.330		US.124 ; US.125	Poteau	US.008	US.007		177,30	177,14	G.061	Indéterminée	ZE 54
F.331			Annulé								
F.332			Annulé								
F.333	Ens.16		Chablis	US.008	US.007		177,49	ND		Protohistoire ?	ZE 54
F.334	Ens.B	US.321 ; US.322 ; US.323 ; US.324 ; US.325	Fossé (FO)	US.008	US.007		177,44	ND	G.126 ; G.127 ; G.128	La Tène C	ZE 54
F.335		US.126 ; US.127	Poteau	US.008	US.007		177,91	177,79	G.062	Indéterminée	ZE 54
F.336		US.170 ; US.171	Fossé (FO)	US.008	US.007		178,10	178,01	G.079	Indéterminée	ZE 54
F.337			Annulé								
F.338	Ens.16		Chablis	US.008	US.007		177,63	ND		Protohistoire ?	ZE 54
F.339			Annulé	US.00							
F.340		US.195 ; US.196	Poteau	US.008	US.007		178,02	177,82	G.090	Indéterminée	ZE 54
F.341	Ens.16		Chablis	US.008	US.007		178,01	ND		Protohistoire ?	ZE 54
F.342	Ens.16		Chablis	US.008	US.007		178,25	ND		Protohistoire ?	ZE 54

Fait	Ensemble	Liste des US	Interprétation	Sur / coupe	Sous / coupé par	Equiv. / égal	Z. sup.	Z. inf.	Relevés	Datation	Parcelle
F.343	Ens.09	US.199; US.200; US.201; US.202	Poteau	US.008	US.007		178,11	177,82	G.087	Âge du Fer ?	ZE 54
F.344	Ens.09	US.203; US.204; US.205	Poteau	US.008	US.007		178,15	177,83	G.088	Âge du Fer ?	ZE 54
F.345	Ens.09	US.206; US.207	Poteau	US.008	US.007		178,05	177,85	G.089	Âge du Fer ?	ZE 54
F.346		US.268; US.269	Poteau	US.008	US.007		178,29	178,17	G.120	Indéterminée	ZE 54
F.347		US.264; US.265	Poteau	US.008	US.007		178,34	178,31	G.118	Indéterminée	ZE 54
F.348			Annulé								
F.349		US.266; US.267	Poteau	US.008	US.007		178,29	178,23	G.119	Indéterminée	ZE 54
F.350			Annulé								
F.351	Ens.16		Chablis	US.008	US.007		178,23	ND		Protohistoire ?	ZE 54
F.352			Annulé								
F.353	Ens.16		Chablis	US.008	US.007		178,48	ND		Protohistoire ?	ZE 54
F.354			Annulé								
F.355			Annulé								ZE 54
F.356	Ens.16		Chablis	US.008	US.007		178,71	ND		Protohistoire ?	ZE 54
F.357			Fossé (FO)	US.008	US.007; F.363		178,53 - 178,64	ND		Indéterminée	ZE 54
F.358			Fossé (FO)	US.008; F.363	US.007		178,59 - 178,76	ND		Indéterminée	ZE 54
F.359			Fossé (FO)	US.008; F.363 ?	US.007; F.363 ?		178,55 - 178,78	ND		Indéterminée	ZE 54
F.360	Ens.16		Chablis	US.008	US.007		178,67	ND		Protohistoire ?	ZE 54
F.361	Ens.16		Chablis	US.008	US.007		178,80	ND		Protohistoire ?	ZE 54
F.362	Ens.16		Chablis	US.008	US.007		178,80	ND		Protohistoire ?	ZE 54
F.363	Ens.B	US.311; US.312; US.313; US.314; US.315; US.316; US.383	Fossé (FO)	US.008	US.007; F.365; F.282; F.271		178,91	177,32	G.126; G.136; G.155; G.163; G.164; G.165	La Tène C	ZE 54
F.364	Ens.16		Chablis	US.008	US.007		178,78	ND	G.155	Protohistoire ?	ZE 54
F.365		US.379; US.380	Fossé (FO)	US.008; F.363	US.007		179,56	179,48	G.164	Indéterminée	ZE 54
F.366			Annulé								
F.367	Ens.16		Chablis	US.008	US.007		179,27	ND		Protohistoire ?	ZE 54
F.368	Ens.16		Chablis	US.008	US.007		179,44	ND		Protohistoire ?	ZE 54
F.369	Ens.16		Chablis	US.008	US.007		179,64	ND		Protohistoire ?	ZE 54
F.370	Ens.16		Chablis	US.008	US.007		179,34	ND		Protohistoire ?	ZE 54
F.371		US.337; US.338	Poteau	US.008	US.007		179,15	179,08	G.149	Indéterminée	ZE 54
F.372		US.339; US.340	Poteau	US.008	US.007		178,99	178,83	G.150	Indéterminée	ZE 54

Fait	Ensemble	Liste des US	Interprétation	Sur / coupe	Sous / coupé par	Equiv. / égal	Z. sup.	Z. inf.	Relevés	Datation	Parcelle
F.373			Annulé								
F.374			Annulé								ZE 54
F.375			Annulé								ZE 54
F.376			Annulé								
F.377		US.347 ; US.348	Poteau	US.008	US.007		179,19	179,10	G.152	Indéterminée	ZE 54
F.378			Annulé								ZE 54
F.379			Annulé								
F.380			Annulé								
F.381			Annulé								
F.382			Annulé								
F.383	Ens.16		Chablis	US.008	US.007		179,26	ND		Protohistoire ?	ZE 54
F.384	Ens.16		Chablis	US.008	US.007		179,44	ND		Protohistoire ?	ZE 54
F.385	Ens.16		Chablis	US.008	US.007		179,67	ND		Protohistoire ?	ZE 54
F.386	Ens.16		Chablis	US.008	US.007		179,81	ND	G.139	Protohistoire ?	ZE 54
F.387			Annulé								
F.388	Ens.16		Chablis	US.008	US.007		179,97	ND		Protohistoire ?	ZE 54
F.389	Ens.16		Chablis	US.008	US.007		180,30	ND		Protohistoire ?	ZE 54
F.390			Annulé								
F.391		US.416 ; US.417 ; US.418	Poteau	US.008	US.007		179,46	179,25	G.156	Indéterminée	ZE 54
F.392			Annulé								
F.393	Ens.16		Chablis	US.008	US.007		179,35	ND		Protohistoire ?	ZE 54
F.394	Ens.16		Chablis	US.008	US.007		179,23	ND		Protohistoire ?	ZE 54
F.395	Ens.16		Chablis	US.008	US.007		179,21	ND		Protohistoire ?	ZE 54
F.396			Annulé								
F.397	Ens.16		Chablis	US.008	US.007		179,46	ND		Protohistoire ?	ZE 54
F.398	Ens.12	US.331 ; US.332	Poteau	US.008	US.007		179,65	179,57	G.146	Âge du Fer ?	ZE 54
F.399	Ens.12	US.305 ; US.306	Poteau	US.008	US.007		179,73	179,50	G.133	Âge du Fer ?	ZE 54
F.400	Ens.12	US.307 ; US.308	Poteau	US.008	US.007		179,76	179,67	G.134	Âge du Fer ?	ZE 54
F.401	Ens.12	US.317 ; US.318	Poteau	US.008	US.007		179,69	179,34	G.137	Âge du Fer ?	ZE 54
F.402	Ens.12	US.309 ; US.310	Poteau	US.008	US.007		179,79	179,72	G.135	Âge du Fer ?	ZE 54
F.403			Annulé								ZE 54
F.404	Ens.16	US.303 ; US.304	Chablis	US.008 ; F.517	US.007		179,90	179,78	G.131	Protohistoire ?	ZE 54
F.405	Ens.12	US.297 ; US.298 ; US.299 ; US.300	Poteau	US.008	US.007		179,91	179,51	G.132	Âge du Fer ?	ZE 54
F.406	Ens.B		Fossé (FO)	US.008	US.007		180,06	ND		La Tène C	ZE 54

Fait	Ensemble	Liste des US	Interprétation	Sur / coupe	Sous / coupé par	Equiv. / égal	Z. sup.	Z. inf.	Relevés	Datation	Parcelle
F.407			Annulé								
F.408			Annulé								
F.409	Ens.16		Chablis	US.008	US.007		180,30	ND		Protohistoire ?	ZE 54
F.410			Annulé								
F.411			Annulé								
F.412			Annulé								
F.413	Ens.16		Chablis	US.008	US.007		180,33	ND		Protohistoire ?	ZE 54
F.414	Ens.16		Chablis	US.008	US.007		180,45	ND		Protohistoire ?	ZE 54
F.415	Ens.A	US.227 ; US.228 ; US.230	Fossé (FO)	US.008	US.007	F.421 ; F.163	180,21 - 180,41	179,30	G.099 ; G.100 ; G.101	La Tène C2-D2	ZE 54
F.416	Ens.16		Chablis	US.008	US.007		180,53	ND		Protohistoire ?	ZE 54
F.417		US.421 ; US.422	Fossé (FO)	US.008	US.007		180,65	180,59	G.142	Indéterminée	ZE 54
F.418	Ens.16		Chablis	US.008	US.007		180,55	ND		Protohistoire ?	ZE 54
F.419	Ens.16		Chablis	US.008	US.007		180,77	ND		Protohistoire ?	ZE 54
F.420			Fossé (FO)	US.008	US.007		180,12	ND		Indéterminée	ZE 54
F.421	Ens.A	US.225 ; US.226	Fossé (FO)	US.008	US.007	F.415	179,16 - 180,57	180,27	G.099 ; G.100	La Tène C2-D2	ZE 54
F.422	Ens.16		Chablis	US.008	US.007		180,16	ND		Protohistoire ?	ZE 54
F.423			Annulé								
F.424			Annulé								
F.425	Ens.16		Chablis	US.008	US.007		180,36	ND		Protohistoire ?	ZE 54
F.426			Annulé								
F.427			Annulé								
F.428			Annulé								
F.429			Annulé								
F.430			Annulé								
F.431			Annulé								
F.432			Annulé								
F.433			Annulé								
F.434			Annulé								
F.435	Ens.16		Chablis	US.008	US.007		181,07	ND		Protohistoire ?	ZE 54
F.436			Annulé								
F.437	Ens.14	US.279 ; US.281 ; US.432	Bas-fourneau	US.008	US.007		181,19	181,09	G.121	Moyen Âge central	ZE 54
F.438	Ens.14	US.276 ; US.277 ; US.278 ; US.289 ; US.290 ; US.291 ; US.292	Bas-fourneau	US.008	US.007		181,13	180,98	G.129 ; G.130	La Tène B-CI	ZE 54

Fait	Ensemble	Liste des US	Interprétation	Sur / coupe	Sous / coupe par	Equiv. / égal	Z. sup.	Z. inf.	Relevés	Datation	Parcelle
F.439	Ens.14	US.286 ; US.287 ; US.288	Bas-fourneau	US.008	US.007		180,93	180,79	G.124	La Tène B-C2	ZE 54
F.440	Ens.16		Chablis	US.008	US.007		182,64	ND		Protohistoire ?	ZE 151
F.441			Annulé								
F.442			Annulé								
F.443			Annulé								
F.444	Ens.16		Chablis	US.008	US.007		181,39	ND		Protohistoire ?	ZE 151
F.445	Ens.16	US.208	Chablis	US.008	US.007		178,05	ND		Protohistoire ?	ZE 151
F.446	Ens.16		Chablis	US.008	US.007		177,82	ND		Protohistoire ?	ZE 151
F.447			Annulé								
F.448			Annulé								ZE 54
F.449		US.282 ; US.283 ; US.284 ; US.285	Bas-fourneau	US.008	US.280		178,50	178,12	G.110	La Tène C-C1	ZE 151
F.450			Annulé								
F.451	Ens.16		Chablis	US.008	US.007		177,88	ND		Protohistoire ?	ZE 151
F.452	Ens.16		Chablis	US.008	US.007		178,10	ND		Protohistoire ?	ZE 151
F.453	Ens.01	US.041 ; US.042	Poteau	US.008 ; F.215	US.007		177,67	177,44	G.014	La Tène B-C	ZE 54
F.454	Ens.01	US.055 ; US.056 ; US.057 ; US.058	Poteau	US.008	US.007		177,65	176,97	G.030	La Tène B-C	ZE 54
F.455	Ens.01	US.070 ; US.071 ; US.072	Poteau	US.008	US.007		177,71	177,61	G.029	La Tène B-C	ZE 54
F.456		US.089 ; US.090	Poteau	US.008	US.007		177,17	177,04	G.039	Indéterminée	ZE 54
F.457			Annulé								
F.458			Annulé								
F.459			Annulé								
F.460		US.215 ; US.216	Annulé	US.008 ; F.163	US.007		179,25	179,02	G.097		ZE 54
F.461			Annulé								
F.462			Annulé								
F.463			Annulé								
F.464			Annulé								
F.465			Annulé								
F.466			Annulé								
F.467			Annulé								
F.468			Annulé								
F.469			Annulé								
F.470			Annulé								
F.471			Annulé								
F.472			Annulé								

Fait	Ensemble	Liste des US	Interprétation	Sur / coupe	Sous / coupé par	Equiv. / égal	Z. sup.	Z. inf.	Relevés	Datation	Parcelle
F.473			Annulé								
F.474			Annulé								
F.475			Annulé								
F.476			Annulé								
F.477			Annulé								
F.478			Annulé								
F.479			Annulé								
F.480			Annulé								
F.481	Ens.08	US.097 ; US.098	Poteau	US.008	US.007		177,06	176,99	G.049	Âge du Fer ?	ZE.54
F.482	Ens.08	US.093 ; US.094	Poteau	US.004	US.007		176,90	176,81	G.047	Âge du Fer ?	ZE.54
F.483	Ens.08	US.132 ; US.133	Poteau	US.008	US.007		176,86	176,82	G.065	Âge du Fer ?	ZE.54
F.484	Ens.08	US.130 ; US.131	Poteau	US.008	US.007		176,92	176,82	G.064	Âge du Fer ?	ZE.54
F.485	Ens.08	US.142 ; US.143	Poteau	US.008	US.007		177,02	176,90	G.069	Âge du Fer ?	ZE.54
F.486			Annulé								
F.487			Annulé								
F.488	Ens.16	US.213	Chablis	US.008	US.007		180,52	ND		Hallstatt C-D2	ZE.151
F.489			Annulé								
F.490	Ens.04	US.366 ; US.367	Poteau	US.008	US.007		179,11	179,04	G.159	Âge du Fer ?	ZE.151
F.491	Ens.04	US.371 ; US.372 ; US.373	Poteau	US.008	US.007		179,09	178,99	G.160	Âge du Fer ?	ZE.151
F.492	Ens.04	US.360 ; US.361 ; US.362	Poteau	US.008	US.007		179,02	178,91	G.157	Âge du Fer ?	ZE.151
F.493			Poteau	US.008	US.007		178,97	ND		Indéterminée	ZE.151
F.494	Ens.04	US.363 ; US.364 ; US.365	Poteau	US.008	US.007		178,85	178,68	G.158	Âge du Fer ?	ZE.151
F.495			Annulé								ZE.151
F.496			Annulé								ZE.151
F.497			Annulé								
F.498			Annulé								
F.499	Ens.16		Chablis	US.008	US.007		178,35	ND		Protohistoire ?	ZE.151
F.500			Annulé								
F.501	Ens.16		Chablis	US.008	US.007		177,65	ND		Protohistoire ?	ZE.151
F.502			Annulé								
F.503	Ens.08	US.095 ; US.096	Poteau	US.008	US.007		176,95	176,77	G.048	Âge du Fer ?	ZE.54
F.504			Annulé								
F.505			Annulé								
F.506		US.164 ; US.165	Poteau	US.008	US.007		177,40	177,24	G.076	Indéterminée	ZE.54

Fait	Ensemble	Liste des US	Interprétation	Sur / coupe	Sous / coupé par	Equiv. / égal	Z. sup.	Z. inf.	Relevés	Datation	Parcelle
F.507			Annulé								
F.508		US.166; US.167	Poteau	US.008	US.007		177,36	177,20	G.077	Indéterminée	ZE 54
F.509		US.231 ; US.232	Poteau	US.008	US.007		177,45	177,36	G.102	Indéterminée	ZE 54
F.510		US.197; US.198	Poteau	US.008	US.077		177,72	177,63	G.086	Indéterminée	ZE 54
F.511			Annulé								
F.512			Annulé								
F.513			Poteau	US.008	US.007 ; F.303 ?		177,81	177,70	G.084	Indéterminée	ZE 54
F.514	Ens.10	US.246; US.247	Poteau	US.008	US.007		177,97	177,90	G.112	Âge du Fer ?	ZE 54
F.515			Annulé								ZE 54
F.516	Ens.B	US.319; US.320	Fossé (FO)	US.008	US.007		178,11	ND	G.126	La Tène C	ZE 54
F.517		US.301 ; US.302	Poteau	US.008	US.007 ; F.404		179,87	179,75	G.151	Indéterminée	ZE 54
F.518		US.429; US.430; US.431	Fossé (FO)	US.008 ; F.193	US.007		177,83	177,69	G.144	Indéterminée	ZE 54
F.519		US.352; US.353; US.354; US.355 ; US.356; US.357; US.358; US.359	Puits	US.008	US.007		176,37	173,09 (fond de fouille)	G.154	Indéterminée	ZE 54
F.520		US.349; US.350	Fosse (FS)	US.008	US.007		178,31	178,13	G.153	Indéterminée	ZE 54
F.521	Ens.15	US.402; US.403	Bas-fourneau	US.008	US.007		176,27	ND		La Tène B-C1	ZE 54
F.522	Ens.15	US.400; US.401	Bas-fourneau	US.008	US.007		176,26	ND		Hallstatt C-D2	ZE 54
F.523	Ens.15	US.397; US.398; US.399; US.433	Bas-fourneau	US.008	US.007		176,42	175,98	G.170	La Tène B-C1	ZE 54
F.524		US.374; US.375; US.376	Puits	US.008	US.007		176,72	173,72 (fond de fouille)	G.162	La Tène B-C1	ZE 54
F.525	Ens.B	US.384; US.392; US.393; US.394	Fossé (FO)	US.008 ; F.532	US.007		176,79	176,01	G.169	La Tène C	ZE 54
F.526	Ens.B	US.368 ; US.369 ; US.370	Fossé (FO)	US.008	US.007		176,65	175,95	G.161	Hallstatt C-La Tène A	ZE 54
F.527		US.413 ; US.414 ; US.415	Fossé (FO)	US.008 ; F.531	US.007 ; F.531 ?		175,26 - 175,61	174,94 - 175,08	G.168 ; G.173	Indéterminée	ZE 54
F.528	Ens.B	US.409 ; US.410 ; US.411 ; US.412	Fossé (FO)	US.008	US.007		176,12	175,19	G.172	La Tène C	ZE 54
F.529			Fosse (FS)	US.008	US.007		176,63	ND		Indéterminée	ZE 54
F.530		US.385 ; US.386 ; US.387 ; US.388	Fosse (FS)	US.008	US.007		176,85	176,44	G.167	La Tène B-C2	ZE 54
F.531	Ens.A	US.438 ; US.439	Fossé (FO)	US.008	US.007		175,09 - 175,67	174,60 - 174,88	G.168	La Tène C2-D2	ZE 54
F.532	Ens.C	US.395 ; US.396 ; US.404 ; US.405	Fossé (FO)	US.008 ; F.543	US.007 ; F.525		176,26	175,87	G.169 ; G.171	Hallstatt C-La Tène A	ZE 54
F.533	Ens.16		Chablis	US.008	US.007		175,93	ND		Protohistoire ?	ZE 54
F.534	Ens.16		Chablis	US.008	US.007		175,86	ND		Protohistoire ?	ZE 54

Fait	Ensemble	Liste des US	Interprétation	Sur / coupe	Sous / coupe par	Equiv. / égal	Z. sup.	Z. inf.	Relevés	Datation	Parcelle
F.535	Ens.16		Chablis	US.008	US.007		176,26	ND		Protohistoire ?	ZE 54
F.536	Ens.16		Chablis	US.008	US.007		176,41	ND		Protohistoire ?	ZE 54
F.537		US.389 ; US.390 ; US.391	Fosse (FS)	US.008	US.007		176,74	176,10	G.166	Indéterminée	ZE 54
F.538	Ens.C		Fossé (FO)	US.008	US.007		176,22	ND		Hallstatt C-La Tène A	ZE 54
F.539	Ens.03		Poteau	US.008	US.007		176,72	ND		Âge du Fer ?	ZE 54
F.540	Ens.03		Poteau	US.008	US.007		176,79	ND		Âge du Fer ?	ZE 54
F.541			Annulé								
F.542	Ens.16		Chablis	US.008	US.007		175,61	ND		Protohistoire ?	ZE 54
F.543		US.406 ; US.407 ; US.408	Fosse (FS)	US.008	US.007 ; F.532		176,25	176,02	G.171	Indéterminée	ZE 54
F.544	Ens.16		Chablis	US.008	US.007		176,74	ND		Protohistoire ?	ZE 54
F.545	Ens.B		Fossé (FO)	US.008	US.007		176,60	ND		Hallstatt C-La Tène A	ZE 54
F.546	Ens.16		Chablis	US.008	US.007		176,20	ND		Protohistoire ?	ZE 54
F.547	Ens.16		Chablis	US.008	US.007		175,98	ND		Protohistoire ?	ZE 54
F.548	Ens.16		Chablis	US.008	US.007		175,52	ND		Protohistoire ?	ZE 54
F.549	Ens.16		Chablis	US.008	US.007		177,13	ND		Protohistoire ?	ZE 54
F.550	Ens.16		Chablis	US.008	US.007		176,78	ND		Protohistoire ?	ZE 54
F.551	Ens.16		Chablis	US.008	US.007		176,75	ND		Protohistoire ?	ZE 54

Annexe 3 : Inventaire des ensembles

La Gravelle – «ZAC de Loiron»

Code INSEE: 53 108 – N° d’opération 185115 N° Patriarche: EA 53 108 0006

Références cadastrales: Section ZE, parcelle 54; section ZE, parcelle 151

N° ensemble	Liste des faits	Interprétation	Datation
Ens.01	F.215; F.217; F.218; F.221; F.223; F.224; F.225; F.228; F.229; F.230; F.231; F.233; F.235; F.453; F.454; F.455	Bâtiment sur sablière	La Tène B-C
Ens.02	F.008; F.010; F.011; F.012; F.060; F.226; F.263; F.265	Parcellaire	Moderne- contemporain
Ens.03	F.241; F.242; F.539; F.540	Bâtiment sur quatre poteaux	Âge du Fer
Ens.04	F.490; F.491; F.492; F.494	Bâtiment sur quatre poteaux	Âge du Fer
Ens.05	F.185; F.187; F.188; F.189; F.192	Bâtiment sur quatre poteaux	La Tène B-C1
Ens.06	F.323; F.325; F.326; F.328	Bâtiment sur quatre poteaux	La Tène B-C1
Ens.07	F.251; F.309; F.310; F.311	Bâtiment sur quatre poteaux	Âge du Fer
Ens.08	F.481; F.482; F.483; F.484; F.485; F.503	Bâtiment sur six poteaux	Âge du Fer
Ens.09	F.343; F.344; F.345	Bâtiment sur six poteaux (?)	Âge du Fer
Ens.10	F.289; F.290; F.292; F.293; F.294; F.296; F.297; F.298; F.299; F.514	Concentration de poteau	Âge du Fer
Ens.11	F.244; F.245; F.246; F.247; F.248; F.249; F.250; F.252; F.253; F.308	Concentration de poteaux	Âge du Fer
Ens.12	F.398; F.399; F.400; F.401; F.402; F.405	Concentration de poteaux	Âge du Fer
Ens.13	F.104; F.105; F.106	Concentration de bas-fourneaux	Hallstatt C-La Tène C1
Ens.14	F.437; F.438; F.439	Concentration de bas-fourneaux	La Tène B-C2
Ens.15	F.521; F.522; F.523	Concentration de bas-fourneaux	Hallstatt C-La Tène C1

N° ensemble	Liste des faits	Interprétation	Datation
Ens.16	F.001 ; F.002 ; F.003 ; F.004 ; F.006 ; F.007 ; F.009 ; F.015 ; F.016 ; F.017 ; F.018 ; F.021 ; F.028 ; F.030 ; F.035 ; F.043 ; F.044 ; F.045 ; F.046 ; F.057 ; F.061 ; F.063 ; F.064 ; F.065 ; F.066 ; F.067 ; F.070 ; F.071 ; F.072 ; F.073 ; F.075 ; F.076 ; F.081 ; F.082 ; F.083 ; F.084 ; F.085 ; F.086 ; F.087 ; F.090 ; F.095 ; F.098 ; F.099 ; F.100 ; F.102 ; F.103 ; F.107 ; F.108 ; F.109 ; F.110 ; F.111 ; F.113 ; F.114 ; F.116 ; F.117 ; F.118 ; F.119 ; F.120 ; F.121 ; F.130 ; F.133 ; F.135 ; F.136 ; F.141 ; F.144 ; F.145 ; F.147 ; F.151 ; F.153 ; F.156 ; F.157 ; F.160 ; F.161 ; F.162 ; F.164 ; F.165 ; F.167 ; F.168 ; F.169 ; F.176 ; F.190 ; F.191 ; F.200 ; F.201 ; F.207 ; F.211 ; F.214 ; F.243 ; F.258 ; F.259 ; F.260 ; F.262 ; F.264 ; F.267 ; F.268 ; F.269 ; F.271 ; F.272 ; F.273 ; F.275 ; F.287 ; F.313 ; F.314 ; F.315 ; F.316 ; F.317 ; F.318 ; F.320 ; F.333 ; F.338 ; F.341 ; F.342 ; F.351 ; F.353 ; F.356 ; F.360 ; F.361 ; F.362 ; F.364 ; F.367 ; F.368 ; F.369 ; F.370 ; F.383 ; F.384 ; F.385 ; F.386 ; F.388 ; F.389 ; F.393 ; F.394 ; F.395 ; F.397 ; F.404 ; F.409 ; F.413 ; F.414 ; F.416 ; F.418 ; F.419 ; F.422 ; F.425 ; F.435 ; F.440 ; F.444 ; F.445 ; F.446 ; F.451 ; F.452 ; F.488 ; F.499 ; F.501 ; F.533 ; F.534 ; F.535 ; F.536 ; F.542 ; F.544 ; F.546 ; F.547 ; F.548 ; F.549 ; F.550 ; F.551	Bois	Protohistoire
Ens.A	F.088 ; F.163 ; F.415 ; F.421 ; F.531	Enclos externe	La Tène C2-D2
Ens.B	F.089 ; F.097 ; F.140 ; F.177 ; F.334 ; F.363 ; F.406 ; F.516 ; F.525 ; F.526 ; F.528 ; F.545	Enclos interne	La Tène C
Ens.C	F.532 ; F.538	Enclos primitif ?	Hallstatt C-La Tène C

Annexe 4 : Inventaire des sondages

La Gravelle – «ZAC de Loiron»

Code INSEE: 53 108 – N° d’opération 185115 N° Patriarche: EA 53 108 0006

Références cadastrales: Section ZE, parcelle 54; section ZE, parcelle 151

N° sondage	Description	Liste des faits / US	Relevé
SD.001	Sondage manuel	F.088	G.002.pdf
SD.002	Sondage manuel	F.088	G.001.pdf
SD.003	Sondage manuel	F.089	G.003.pdf
SD.004	Sondage manuel	F.089	G.004.pdf
SD.005	Sondage manuel	F.089	G.005.pdf
SD.006	Sondage manuel	F.089	G.006.pdf
SD.007	Sondage manuel	F.097	G.007.pdf
SD.008	Sondage manuel	F.140	G.008.pdf
SD.009	Sondage manuel	F.140	G.009.pdf
SD.010	Sondage manuel	F.215	G.016.pdf
SD.011	Sondage manuel	F.215	G.012.pdf
SD.012	Sondage manuel	F.215	G.010.pdf
SD.013	Sondage manuel	F.215	G.015.pdf
SD.014	Sondage manuel	F.215	G.017.pdf
SD.015	Sondage manuel	F.215	G.019.pdf
SD.016	Sondage manuel	F.215 ; F.453	G.014.pdf
SD.017	Sondage manuel	F.215	G.013.pdf
SD.018	Sondage manuel	F.215 ; F.219	G.018.pdf
SD.019	Annulé		
SD.020	Annulé		
SD.021	Sondage mécanique	F.336	G.079.pdf
SD.022	Sondage mécanique	F.088	G.082.pdf
SD.023	Sondage mécanique	F.088	
SD.024	Sondage mécanique	F.088	
SD.025	Sondage mécanique	F.088	G.082.pdf
SD.026	Sondage mécanique	F.088	
SD.027	Sondage mécanique	F.088	G.082.pdf
SD.028	Sondage mécanique	F.088	G.082.pdf
SD.029	Sondage mécanique	F.088	
SD.030	Sondage mécanique	F.088	
SD.031	Sondage mécanique	F.088	
SD.032	Sondage mécanique	F.088	
SD.033	Sondage mécanique	F.088	
SD.034	Sondage mécanique	F.088	G.082.pdf
SD.035	Sondage mécanique	F.163 ; F.460	G.097.pdf
SD.036	Sondage mécanique	F.163	

N° sondage	Description	Liste des faits / US	Relevé
SD.037	Sondage mécanique	F.163	
SD.038	Sondage mécanique	F.163	G.098.pdf
SD.039	Sondage mécanique	F.163	
SD.040	Sondage mécanique	F.163	
SD.041	Sondage mécanique	F.163	
SD.042	Sondage mécanique	F.415 ; F.421	G.099.pdf
SD.043	Sondage mécanique	F.415 ; F.421	G.100.pdf
SD.044	Sondage mécanique	F.415	
SD.045	Sondage mécanique	F.415	
SD.046	Sondage mécanique	F.415	G.101.pdf
SD.047	Sondage mécanique	F.177 ; F.183	G.148.pdf
SD.048	Sondage mécanique	F.177	
SD.049	Sondage mécanique	F.177	
SD.050	Sondage mécanique	F.177	
SD.051	Sondage mécanique	F.177 ; F.178	G.148.pdf
SD.052	Sondage mécanique	F.177	
SD.053	Sondage mécanique	F.177 ; F.270	
SD.054	Sondage mécanique	F.177	
SD.055	Sondage mécanique	F.140	G.122.pdf
SD.056	Sondage mécanique	F.334	G.128.pdf
SD.057	Sondage mécanique	F.334	G.127.pdf
SD.058	Sondage mécanique	F.334 ; F.363 ; F.516	G.126.pdf
SD.059	Sondage mécanique	F.363	G.136.pdf
SD.060	Sondage mécanique	F.363	G.136.pdf
SD.061	Sondage mécanique	F.363	G.136.pdf
SD.062	Sondage mécanique	F.363	G.136.pdf
SD.063	Sondage mécanique	F.282	G.151.pdf
SD.064	Sondage mécanique	F.282	G.151.pdf
SD.065	Sondage mécanique	F.417	
SD.066	Sondage mécanique	F.146	G.143.pdf
SD.067	Sondage mécanique	F.193	
SD.068	Sondage mécanique	F.193 ; F.518	
SD.069	Sondage mécanique	F.140	
SD.070	Sondage mécanique	F.140	
SD.071	Sondage mécanique	F.140	
SD.072	Sondage mécanique	F.140	
SD.073	Sondage mécanique	F.177	
SD.074	Sondage mécanique	F.177	
SD.075	Sondage mécanique	F.177	
SD.076	Sondage mécanique	F.177 ; F.386	
SD.077	Sondage mécanique	F.177	
SD.078	Sondage mécanique	F.177	
SD.079	Sondage mécanique	F.526	G.161.pdf
SD.080	Sondage mécanique	F.363 ; F.282	G.163.pdf

N° sondage	Description	Liste des faits / US	Relevé
SD.081	Sondage mécanique	F.363 ; F.365	G.164.pdf
SD.082	Sondage mécanique	F.363 ; F.271	G.165.pdf
SD.083	Sondage mécanique	F.384 ; F.525 ; F.532	G.169.pdf
SD.084	Sondage mécanique	F.525	
SD.085	Sondage mécanique	F.525	
SD.086	Sondage mécanique	F.527	G.173.pdf
SD.087	Sondage mécanique	F.531	
SD.088	Sondage mécanique	F.531	
SD.089	Sondage mécanique	F.526	
SD.090	Sondage mécanique	F.528	G.172.pdf
SD.091	Sondage mécanique	F.527 ; F.531	
SD.092	Sondage mécanique	F.532 ; F.543	G.171.pdf
SD.093	Sondage mécanique	F.526	
SD.094	Sondage mécanique	F.532	
SD.095	Sondage mécanique	F.334	

Annexe 5 : Inventaire du mobilier

La Gravelle – «ZAC de Loiron»

Code INSEE: 53 108 – N° d'opération 185115 N° Patriarche: EA 53 108 0006

Références cadastrales: Section ZE, parcelle 54; section ZE, parcelle 151

N° caisse	Identifiant	Ens.	Fait	US	Sondage	Mat.	Type	Inv.	Identification	NR	PR	NMI	Bord	Fonds	Décor	Datation	Date	Etat	Parcelle
1	185115_M_TC_209.241_1		F.209	US.241		TC	Objet	1	Céramique : bord	1	81.5	1	1			La Tène C/D	18.07.13	Stable	ZE 54
1	185115_M_TC_215.016_2	Ens.01	F.215	US.016	SD.013	TC	Objet	2	Céramique : bord	13	299.1	1	1			La Tène C/D	03.07.13	Stable	ZE 55
1	185115_M_TC_215.016_3	Ens.01	F.215	US.016	SD.013	TC	Objet	3	Céramique : bord	2	65	1	1			La Tène C/D	03.07.13	Stable	ZE 56
1	185115_M_TC_215.016_4	Ens.01	F.215	US.016	SD.013	TC	Objet	4	Céramique : bord	1	6.7	1	1			La Tène C/D	03.07.13	Stable	ZE 57
1	185115_M_TC_215.016_5	Ens.01	F.215	US.016	SD.013	TC	Objet	5	Céramique : bord	3	16.5	1	1			La Tène C/D	03.07.13	Stable	ZE 58
1	185115_M_TC_215.016_6	Ens.01	F.215	US.016	SD.013	TC	Objet	6	Céramique : bord	5	62.2	1	1			La Tène C/D	03.07.13	Stable	ZE 59
1	185115_M_TC_215.016_7	Ens.01	F.215	US.016	SD.013	TC	Objet	7	Céramique : bord	2	46.1		1	1		La Tène C/D	03.07.13	Stable	ZE 60
1	185115_M_TC_215.016_8	Ens.01	F.215	US.016	SD.013	TC	Objet	8	Céramique : bord	2	90			1		La Tène C/D	03.07.13	Stable	ZE 61
1	185115_M_TC_215.017_9	Ens.01	F.215	US.017	SD.011	TC	Objet	9	Céramique : décor	1	28			1		La Tène C	02.07.13	Stable	ZE 62
1	185115_M_TC_215.017_10	Ens.01	F.215	US.017	SD.011	TC	Objet	10	Céramique : bord	1	3.8	1	1			La Tène C	02.07.13	Stable	ZE 63
1	185115_M_TC_215.017_11	Ens.01	F.215	US.017	SD.011	TC	Objet	11	Céramique : bord	7	131.7	1	1			La Tène C	02.07.13	Stable	ZE 64
1	185115_M_TC_215.044_12	Ens.01	F.215	US.044	SD.015	TC	Objet	12	Céramique : bord	1	12.4	1	1			Protohistoire récente	03.07.13	Stable	ZE 65
1	185115_M_TC_363.315_13	Ens.B	F.363	US.315	SD.081	TC	Objet	13	Céramique : bord	4	61.3	1	1			La Tène C ?	24.07.13	Stable	ZE 66
1	185115_M_TC_363.383_14	Ens.B	F.363	US.383	SD.082	TC	Objet	14	Céramique : bord	4	64.4	1	1			La Tène C ?	31.07.13	Stable	ZE 67
1	185115_M_TC_519.358_15		F.519	US.358		TC	Objet	15	Céramique : bord	1	16.1	1	1			La Tène C/D	30.07.13	Stable	ZE 68
1	185115_M_TC_525.384_16	Ens.B	F.525	US.384	SD.083	TC	Objet	16	Céramique : bord	1	34.1	1	1			La Tène C/D	01.08.13	Stable	ZE 69
1	185115_M_TC_525.384_17	Ens.B	F.525	US.384	SD.083	TC	Objet	17	Céramique : bord	1	16.4	1	1			La Tène C/D	01.08.13	Stable	ZE 70
1	185115_M_TC_525.392_18	Ens.B	F.525	US.392	SD.083	TC	Objet	18	Céramique : bord	2	17.1	1	1			La Tène C/D	01.08.13	Stable	ZE 71
1	185115_M_TC_525.392_19	Ens.B	F.525	US.392	SD.083	TC	Objet	19	Céramique : bord	1	8.4	1	1			La Tène C/D	01.08.13	Stable	ZE 72
1	185115_M_TC_525.392_20	Ens.B	F.525	US.392	SD.083	TC	Objet	20	Céramique : bord	3	166.7	1	1			La Tène C/D	01.08.13	Stable	ZE 73
1	185115_M_TC_530.385_21		F.530	US.385		TC	Objet	21	Céramique : bord	2	100.8	1	1			La Tène C/D ?	31.07.13	Stable	ZE 74
1	185115_M_TC_532.405_22	Ens.C	F.532	US.405	SD.092	TC	Objet	22	Céramique : bord	3	10.9	1	1			La Tène C ?	01.08.13	Stable	ZE 75
1	185115_M_TC_209.241_23		F.209	US.241		TC	Lot	23	Céramique	1	3.8			1		La Tène C/D	18.07.13	Stable	ZE 76
1	185115_M_TC_215.016_24	Ens.01	F.215	US.016	SD.013	TC	Lot	24	Céramique	14	68.4					La Tène C/D	03.07.13	Stable	ZE 77
1	185115_M_TC_253.108_25	Ens.11	F.253	US.108		TC	Lot	25	Céramique	1	6.4					La Tène C/D	11.07.13	Stable	ZE 78
1	185115_M_TC_271.382_26	Ens.16	F.271	US.382		TC	Lot	26	Céramique	5	96.8					La Tène C/D	31.07.13	Stable	ZE 79
1	185115_M_TC_323.151_27	Ens.06	F.323	US.151		TC	Lot	27	Céramique	2	6.8					La Tène C/D	15.07.13	Stable	ZE 80

N° caisse	Identifiant	Ens.	Fait	US	Sondage	Mat.	Type	Inv.	Identification	NR	PR	NMI	Bord	Fonds	Décors	Datation	Date	Etat	Parcelle
1	185115_M_TC_343.200_28	Ens.09	F.343	US.200		TC	Lot	28	Céramique	3	3.2					La Tène C/D	17.07.13	Stable	ZE 81
1	185115_M_TC_343.201_29	Ens.09	F.343	US.201		TC	Lot	29	Céramique	2	14.6					La Tène C/D	18.07.13	Stable	ZE 82
1	185115_M_TC_344.204_30	Ens.09	F.344	US.204		TC	Lot	30	Céramique	8	28.3					La Tène C/D	17.07.13	Stable	ZE 83
1	185115_M_TC_363.312_31	Ens.B	F.363	US.312	SD.059	TC	Lot	31	Céramique	1	7.5	1	1			La Tène C/D	24.07.13	Stable	ZE 84
1	185115_M_TC_363.315_32	Ens.B	F.363	US.315	SD.058	TC	Lot	32	Céramique	1	21.5					La Tène C/D	24.07.13	Stable	ZE 85
1	185115_M_TC_363.316_33	Ens.B	F.363	US.316	SD.081	TC	Lot	33	Céramique	3	80.2					La Tène C/D	24.07.13	Stable	ZE 86
1	185115_M_TC_399.306_34	Ens.12	F.399	US.306		TC	Lot	34	Céramique	2	24.6					La Tène C/D	24.07.13	Stable	ZE 87
1	185115_M_TC_454.058_35	Ens.01	F.454	US.058		TC	Lot	35	Céramique	1	4					La Tène C/D	04.07.13	Stable	ZE 88
1	185115_M_TC_519.358_36		F.519	US.358		TC	Lot	36	Céramique	2	65.1					La Tène C/D	30.07.13	Stable	ZE 89
1	185115_M_TC_525.384_37	Ens.B	F.525	US.384	SD.083	TC	Lot	37	Céramique	12	334.7					La Tène C/D	01.08.13	Stable	ZE 90
1	185115_M_TC_525.392_38	Ens.B	F.525	US.392	SD.083	TC	Lot	38	Céramique	7	93.7					La Tène C/D	01.08.13	Stable	ZE 91
1	185115_M_TC_525.392_39	Ens.B	F.525	US.392	SD.083	TC	Lot	39	Céramique	1	72.7					La Tène C/D	01.08.13	Stable	ZE 92
1	185115_M_TC_530.385_40		F.530	US.385		TC	Lot	40	Céramique	5	126.4					La Tène C/D	31.07.13	Stable	ZE 93
1	185115_M_TC_532.405_41	Ens.C	F.532	US.405	SD.092	TC	Lot	41	Céramique	5	29.7					La Tène C/D	01.08.13	Stable	ZE 94
1	185115_M_TC_532.405_42	Ens.C	F.532	US.405	SD.094	TC	Lot	42	Céramique	5	171.1					La Tène C/D	01.08.13	Stable	ZE 95
1	185115_M_TC_537.391_43		F.537	US.391		TC	Lot	43	Céramique	5	98.4					La Tène C/D	31.07.13	Stable	ZE 96
1	185115_M_TC_006_44			US.006		TC	Lot	44	Céramique	1	77.8					La Tène C/D		Stable	ZE 97

Annexe 6 : Inventaire des prélèvements

La Gravelle – «ZAC de Loiron»

Code INSEE : 53 108 – N° d'opération 185115 N° Patriarche : EA 53 108 0006

Références cadastrales : Section ZE, parcelle 54 ; section ZE, parcelle 151

NB : les prélèvements regroupent, après tri et tamisage, plusieurs catégories de mobilier (scories, parois de fours, charbons...) qui ont été dispersés en plusieurs caisses. Par ailleurs, les consignes de conditionnement, qui limitent le poids des caisses à 9 kg, ont également nécessité une dispersion des prélèvements de scories dans plusieurs conteneurs. Ceci explique la présence de plusieurs numéros de caisse pour certains prélèvements, et l'on se référera à l'inventaire des scories et parois de fours pour plus de détails.

N° caisse	Identifiant	Ensemble	Fait	US	Quantité	Objectif scientifique	Date	Parcelle
2	185115_P_NT_215.016_001	Ens.01	F.215	US.016	72 g.	Radiocarbone	03.07.13	ZE 54
2	185115_P_TE_215.016_002	Ens.01	F.215	US.016	10 litres	Anthracologie / carpologie / radiocarbone	03.07.13	ZE 54
2	185115_P_NT_215.044_003	Ens.01	F.215	US.044	122 g.	Radiocarbone	03.07.13	ZE 54
2	185115_P_NT_215.044_004	Ens.01	F.215	US.044	10 litres	Carpologie	03.07.13	ZE 54
2	185115_P_TE_217.051_005	Ens.01	F.217	US.051	10 g.	Radiocarbone	04.07.13	ZE 54
2	185115_P_NT_454.058_006	Ens.01	F.454	US.058	353 g.	Radiocarbone	04.07.13	ZE 54
2	185115_P_NT_326.169_007	Ens.06	F.326	US.169	76 g.	Radiocarbone	15.07.13	ZE 54
2	185115_P_NT_325.157_008	Ens.06	F.325	US.157	8 g.	Radiocarbone	15.07.13	ZE 54
2	185115_P_TE_323.150_009	Ens.06	F.323	US.150	17 g.	Radiocarbone	15.07.13	ZE 54
2	185115_P_NT_445.208_010	Ens.16	F.445	US.208	17 g.	Radiocarbone	17.07.13	ZE 151
2	185115_P_TE_088.211_011	Ens.A	F.088	US.211	250 g.	Radiocarbone	17.07.13	ZE 151
2	185115_P_NT_088.211_012	Ens.A	F.088	US.211	113 g.	Radiocarbone	17.07.13	ZE 151
2	185115_P_TE_488.213_013	Ens.16	F.488	US.213	9 g.	Radiocarbone	17.07.13	ZE 151
2	185115_P_NT_343.200_014	Ens.09	F.343	US.200	1 g.	Radiocarbone	17.07.13	ZE 54
2	185115_P_NT_073.214_015	Ens.16	F.073	US.214	1 g.	Radiocarbone	17.07.13	ZE 151
2	185115_P_TE_163.218_016	Ens.A	F.163	US.218	Motte	Micromorphologie	17.07.13	ZE 54
2	185115_P_NT_163.229_017	Ens.A	F.163	US.229	15 g.	Radiocarbone	17.07.13	ZE 54
2	185115_P_NT_163.224_018	Ens.A	F.163	US.224	68 g.	Radiocarbone	17.07.13	ZE 54
2	185115_P_NT_163.229_019	Ens.A	F.163	US.229	22 g.	Radiocarbone	17.07.13	ZE 54
2	185115_P_NT_415.230_020	Ens.A	F.415	US.230	1 g.	Radiocarbone	17.07.13	ZE 54
2	185115_P_NT_163.224_021	Ens.A	F.163	US.224	11 g.	Radiocarbone	17.07.13	ZE 54
2	185115_P_NT_163.229_022	Ens.A	F.163	US.229	11 g.	Radiocarbone	17.07.13	ZE 54
2	185115_P_NT_415.230_023	Ens.A	F.415	US.230	19 g.	Radiocarbone	17.07.13	ZE 54
2	185115_P_TE_209.241_024		F.209	US.241	46 g.	Radiocarbone	18.07.13	ZE 54
2	185115_P_TE_269.244_025	Ens.16	F.269	US.244	104 g.	Radiocarbone	18.07.13	ZE 54
2	185115_P_TE_209.241_026		F.209	US.241	10 litres	Carpologie	18.07.13	ZE 54
2	185115_P_NT_189.263_027	Ens.05	F.189	US.263	167 g.	Radiocarbone	19.07.13	ZE 54
2	185115_P_TE_188.252_028	Ens.05	F.188	US.252	210 g.	Radiocarbone	19.07.13	ZE 54
2	185115_P_NT_187.255_029	Ens.05	F.187	US.255	143 g.	Radiocarbone	19.07.13	ZE 54
2	185115_P_NT_187.256_030	Ens.05	F.187	US.256	48 g.	Radiocarbone	19.07.13	ZE 54
2	185115_P_NT_185.273_031	Ens.05	F.185	US.273	9 g.	Radiocarbone	22.07.13	ZE 54
2	185115_P_TE_140.275_032	Ens.B	F.140	US.275	Motte	Micromorphologie	24.07.13	ZE 151
2	185115_P_TE_439.288_033	Ens.14	F.439	US.288	20 litres	Anthracologie / carpologie / radiocarbone	23.07.13	ZE 54
35	185115_P_NT_439.288_034	Ens.14	F.439	US.288	-	Scories	23.07.13	ZE 54
2	185115_P_TE_437.279_035	Ens.14	F.437	US.279	15 litres	Anthracologie / carpologie / radiocarbone	22.07.13	ZE 54

N° caisse	Identifiant	Ensemble	Fait	US	Quantité	Objectif scientifique	Date	Parcelle
2; 8; 36; 47	185115_P_TE_449.282_036		F.449	US.282	12 litres	Anthracologie / carpologie / scories / radiocarbone	22.07.13	ZE 151
2	185115_P_NT_449.283_037		F.449	US.283	9 g.	Radiocarbone	22.07.13	ZE 151
2; 33	185115_P_NT_438.278_038	Ens.14	F.438	US.278	43 g.	Radiocarbone / scories	17.07.13	ZE 54
2	185115_P_TE_438.278_039	Ens.14	F.438	US.278	40 litres	Anthracologie / carpologie / radiocarbone	17.07.13	ZE 54
3	185115_P_NT_438.290_040	Ens.14	F.438	US.290	49 g.	Radiocarbone	17.07.13	ZE 54
3	185115_P_TE_438.290_041	Ens.14	F.438	US.290	10 litres	Anthracologie / carpologie / radiocarbone	17.07.13	ZE 54
3; 7; 9-15	185115_P_TE_104.294_042	Ens.13	F.104	US.294	20 litres	Anthracologie / carpologie / scories / radiocarbone	24.07.13	ZE 151
3	185115_P_TE_104.295_043	Ens.13	F.104	US.295	200 litres	Anthracologie / carpologie / radiocarbone	24.07.13	ZE 151
3	185115_P_NT_405.297_044	Ens.12	F.405	US.297	5 g.	Radiocarbone	23.07.13	ZE 54
3	185115_P_NT_405.299_045	Ens.12	F.405	US.299	7 g.	Radiocarbone	23.07.13	ZE 54
3	185115_P_NT_404.303_046	Ens.16	F.404	US.303	10 g.	Radiocarbone	23.07.13	ZE 54
3	185115_P_NT_363.312_047	Ens.B	F.363	US.312	29 g.	Radiocarbone	24.07.13	ZE 54
3	185115_P_NT_334.325_048	Ens.B	F.334	US.325			24.07.13	ZE 54
3; 16-18	185115_P_TE_105.328_049	Ens.13	F.105	US.328	2 litres	Anthracologie / carpologie / scories / radiocarbone	25.07.13	ZE 151
4; 18	185115_P_TE_105.329_050	Ens.13	F.105	US.329	10 litres	Anthracologie / carpologie / scories / radiocarbone	25.07.13	ZE 151
4; 7-8; 19-26; 46	185115_P_TE_105.330_051	Ens.13	F.105	US.330	120 litres	Anthracologie / carpologie / scories / radiocarbone	25.07.13	ZE 151
4	185115_P_NT_106.343_052	Ens.13	F.106	US.343	134 g.	Radiocarbone	27.07.13	ZE 151
4	185115_P_NT_106.345_053	Ens.13	F.106	US.345	170 g.	Radiocarbone	26.07.13	ZE 151
4	185115_P_NT_520.350_054		F.520	US.350	18 g.	Radiocarbone	26.07.13	ZE 54
4; 8; 28; 44	185115_P_TE_106.346_055	Ens.13	F.106	US.346	10 litres	Anthracologie / carpologie / scories / radiocarbone	26.07.13	ZE 151
4; 7; 8; 29-31; 45	185115_P_TE_106.351_056	Ens.13	F.106	US.351	20 litres	Anthracologie / carpologie / scories / radiocarbone	29.07.13	ZE 151
4	185115_P_NT_524.376_057		F.524	US.376		Analyse de teneur en fer	31.07.13	ZE 54
4; 8	185115_P_NT_524.375_058		F.524	US.375		Analyse de teneur en fer	31.07.13	ZE 54
4	185115_P_NT_363.383_059	Ens.B	F.363	US.383	40 g.	Radiocarbone	31.07.13	ZE 54
4	185115_P_TE_519.353_060		F.519	US.353	Motte	Palynologie	30.07.13	ZE 54
4	185115_P_TE_519.353_061		F.519	US.353	Motte	Palynologie	30.07.13	ZE 54
4	185115_P_TE_519.353_062		F.519	US.353	Motte	Palynologie	30.07.13	ZE 54
4	185115_P_TE_519.353_063		F.519	US.353	Motte	Palynologie	30.07.13	ZE 54
4	185115_P_TE_519.353_064		F.519	US.353	Motte	Palynologie	30.07.13	ZE 54
4	185115_P_TE_519.353_065		F.519	US.353	Motte	Palynologie	30.07.13	ZE 54
4	185115_P_TE_543.407_066		F.543	US.407	13 g.	Radiocarbone	01.08.13	ZE 54
4; 7; 8	185115_P_TE_522.401_067	Ens.15	F.522	US.401	20 litres	Anthracologie / carpologie / scories / radiocarbone	02.08.13	ZE 54
4; 38	185115_P_TE_521.403_068	Ens.15	F.521	US.403	5 litres	Anthracologie / carpologie / scories / radiocarbone	02.08.13	ZE 54
4; 8; 39-40; 48-49	185115_P_TE_523.398_069	Ens.15	F.523	US.398	5 litres	Anthracologie / carpologie / scories / radiocarbone	02.08.13	ZE 54
5	185115_P_TE_151.437_070	Ens.16	F.151	US.437	1 g.	Radiocarbone	21.08.13	ZE 54
5	185115_P_NT_531.438_071	Ens.A	F.531	US.438	1 g.	Radiocarbone	26.07.13	ZE 54
5	185115_P_TE_532.405_072	Ens.C	F.532	US.405	3 g.	Radiocarbone	01.08.13	ZE 54

N° caisse	Identifiant	Ensemble	Fait	US	Quantité	Objectif scientifique	Date	Parcelle
5	185115_P_TE_526.369_073	Ens.B	F.526	US.369	4 g.	Radiocarbone	30.07.13	ZE 54
5; 8	185115_P_TE_530.385_074		F.530	US.385	334 g.	Radiocarbone / scories	31.07.13	ZE 54
5	185115_P_NT_525.392_075	Ens.B	F.525	US.392	5 g.	Radiocarbone	01.08.13	ZE 54
5	185115_P_TE_524.375_076		F.524	US.375	7 g.	Radiocarbone	31.07.13	ZE 54
5	185115_P_NT_363.315_077	Ens.B	F.363	US.315	24 g.	Radiocarbone	24.07.13	ZE 54
5	185115_P_NT_008_078			US.008		Analyse de teneur en fer	27.06.13	ZE 54
5; 8	185115_P_NE_106.344_079	Ens.13	F.106	US.344	5 litres	Carpologie / scories	26.07.13	ZE 151
5	185115_P_TE_105.330_080	Ens.13	F.105	US.330	3045 g.	Anthracologie / C14	25.07.13	ZE 151
6; 7	185115_P_TE_525.392_081	Ens.B	F.525	US.392	123 g.	Etude des torchis / scories	01.08.13	ZE 54
6	185115_P_TE_525.384_082	Ens.B	F.525	US.384	49 g.	Etude des torchis	01.08.13	ZE 54
6	185115_P_TE_525.384_083	Ens.B	F.525	US.384	66 g.	Etude des torchis	01.08.13	ZE 54
6; 8	185115_P_TE_105.328_084	Ens.13	F.105	US.328	135 g.	Etude des torchis	25.07.13	ZE 151
6-8; 27	185115_P_TE_106.343_085	Ens.13	F.106	US.343	224 g.	Etude des torchis	27.07.13	ZE 151
6; 8; 27	185115_P_TE_106.345_086	Ens.13	F.106	US.345	108 g.	Etude des torchis	26.07.13	ZE 151
6	185115_P_TE_401.318_087	Ens.12	F.401	US.318	82 g.	Etude des torchis	25.07.13	ZE 54
6; 8	185115_P_TE_105.327_088	Ens.13	F.105	US.327	840 g.	Etude des torchis	25.07.13	ZE 151
6	185115_P_TE_363.315_089	Ens.B	F.363	US.315	173 g.	Etude des torchis	24.07.13	ZE 54
6	185115_P_TE_363.315_090	Ens.B	F.363	US.315	139 g.	Etude des torchis	24.07.13	ZE 54
6	185115_P_TE_399.306_091	Ens.12	F.399	US.306	47 g.	Etude des torchis	24.07.13	ZE 54
6	185115_P_TE_520.350_092		F.520	US.350	183 g.	Etude des torchis	26.07.13	ZE 54
6; 8	185115_P_TE_525.384_093	Ens.B	F.525	US.384	3375 g.	Etude des torchis	01.08.13	ZE 54
6; 7; 8	185115_P_TE_525.384_094	Ens.B	F.525	US.384	3731 g.	Etude des torchis	01.08.13	ZE 54
6	185115_P_TE_106.343_095	Ens.13	F.106	US.343	993 g.	Etude des torchis	27.07.13	ZE 151
6; 8	185115_P_TE_104.294_096	Ens.13	F.104	US.294	504 g.	Etude des torchis	24.07.13	ZE 151
6; 8	185115_P_TE_105.329_097	Ens.13	F.105	US.329	511 g.	Etude des torchis	25.07.13	ZE 151
8; 32	185115_P_TE_438.276_098	Ens.14	F.438	US.276	-	Etude scories / parois de four	17.07.13	ZE 54
32; 33	185115_P_TE_438.277_099	Ens.14	F.438	US.277	-	Etude scories / parois de four	17.07.13	ZE 54
34	185115_P_TE_438.289_100	Ens.14	F.438	US.289	-	Etude scories / parois de four	17.07.13	ZE 54
37	185115_P_TE_449.283_101		F.449	US.283	-	Etude scories / parois de four	22.07.13	ZE 151
7; 8; 41-43	185115_P_TE_523.399_102	Ens.15	F.523	US.399	-	Etude scories / parois de four	02.08.13	ZE 54

Annexe 7 : Inventaire des céramiques isolées

La Gravelle – « ZAC de Loiron »
 Code INSEE: 53 108 – N° d'opération 185115 N° Patriarche: EA 53 108 0006
 Références cadastrales: Section ZE, parcelle 54; section ZE, parcelle 151

N° caisse	N° inventaire	Fait	US	Sondage	Catégorie	Inclusions	Cuisson	Montage	Surface	Typologie	Décor	Traces	Datation
1	185115_M_ TC_209.241_001	F.209	US.241		grossière	quartz	réductrice B'	modelé	/	Bol mayennais	stries		fin de La Tène moyenne/La Tène finale
1	185115_M_ TC_215.16_002	F.215	US.016	SD.013	semi fine	quartz, coquille ?	réductrice B	modelé	lissé, traces de tournette ?	Jatte à profil discontinu, lèvre moulurée	cannelures	Suite	La Tène moyenne/ La Tène finale
1	185115_M_ TC_215.16_003	F.215	US.016	SD.013	semi fine	quartz	réductrice B'	modelé	lissé fumi- gée, traces de tournette	Jatte à profil discontinu et cannelure labiale interne			La Tène moyenne/ La Tène finale
1	185115_M_ TC_215.16_004	F.215	US.016	SD.013	semi fine	quartz	réductrice B'	modelé	régularisé	/		Suite	La Tène moyenne/ La Tène finale
1	185115_M_ TC_215.16_005	F.215	US.016	SD.013	semi fine	quartz chamotte	réductrice B'	modelé	régularisé, trace de tournette	/		Suite	La Tène moyenne/ La Tène finale
1	185115_M_ TC_215.16_006	F.215	US.016	SD.013	semi fine	quartz mica	réductrice B'	modelé	régularisé traces de tournette	Vase tonnelet			La Tène moyenne/ La Tène finale
1	185115_M_ TC_215.16_007	F.215	US.016	SD.013	semi fine	quartz feldspath	réductrice B'	modelé	régularisé traces de tournette	fond plat			La Tène moyenne/ La Tène finale
1	185115_M_ TC_215.16_008	F.215	US.016	SD.013	semi fine	quartz feldspath	réductrice B'	modelé	régularisé traces de tournette	fond plat légèrement surrélévé			La Tène moyenne/ La Tène finale
1	185115_M_ TC_215.17_009	F.215	US.017	SD.011	semi fine	quartz	réductrice B'	modelé	lissé	Jatte à haut col ?	incisions obliques		La Tène moyenne
1	185115_M_ TC_215.17_010	F.215	US.017	SD.011	fine	/	réductrice B	modelé	régularisé traces de tournette	/			La Tène moyenne
1	185115_M_ TC_215.17_011	F.215	US.017	SD.011	semi fine	quartz	pâte sand- wich : oxydi réductrice	modelé	brut	Jatte à profil discontinu et cannelure labiale interne			La Tène moyenne
1	185115_M_ TC_215.44_012	F.215	US.044	SD.015	semi fine	quartz	réductrice B'	modelé	lissé	/			protohistoire récente

N° caisse	N° inventaire	Fait	US	Sondage	Catégorie	Inclusions	Cuisson	Montage	Surface	Typologie	Décors	Traces	Datation
1	185115_M_ TC_215.315_013	F.363	US.315	SD.081	semi fine	quartz	réductrice B'	modelé	lissé	Vase à profil discontinu et cannelure labiale interne		Suite	fin de La Tène moyenne ?
1	185115_M_ TC_363.383_014	F.363	US.383	SD.082	grossière	quartz	pâte sand-wich : oxydi réductrice	modelé	brut	vase de stockage ?			fin de La Tène moyenne ?
1	185115_M_ TC_519.358_015	F.519	US.358		grossière	quartz	réductrice B'	modelé	brut	/			protohistoire récente
1	185115_M_ TC_525.384_016	F.525	US.384	SD.083	semi fine	quartz	réductrice B'	modelé	lissé	Jatte à profil discontinu			fin de La Tène moyenne/début de La Tène finale
1	185115_M_ TC_525.384_017	F.525	US.384	SD.083	semi fine	quartz	réductrice B'	modelé	régularisé traces de tournette	Jatte à profil discontinu			fin de La Tène moyenne/début de La Tène finale
1	185115_M_ TC_525.392_018	F.525	US.392	SD.083	semi fine	quartz	réductrice B'	modelé	régularisé traces de tournette	Bord à lèvres éversée et cannelure labiale interne			fin de La Tène moyenne/début de La Tène finale
1	185115_M_ TC_525.392_019	F.525	US.392	SD.083	semi fine	quartz	réductrice B'	modelé	brut	/			fin de La Tène moyenne/début de La Tène finale
1	185115_M_ TC_525.392_020	F.525	US.392	SD.083	grossière	quartz	pâte sand-wich : oxydi réductrice	modelé	brut	vase de stockage ?			fin de La Tène moyenne/début de La Tène finale
1	185115_M_ TC_530.385_021	F.530	US.385		semi fine	quartz	réductrice B'	modelé	régularisé traces de tournette	Pot globulaire à col droit lèvres éversées et cannelure labiale interne			fin de La Tène moyenne/début de La Tène finale ?
1	185115_M_ TC_532.405_022	F.532	US.405	SD.092	fine	quartz	réductrice B'	modelé	régularisé traces de tournette	Vase à col droit cannelure labiale interne et lèvres légèrement débordante			La Tène moyenne ?

Annexe 8 : Inventaire des scories et des parois de four

La Gravelle – « ZAC de Loiron »

Code INSEE: 53 108 – N° d'opération 185115 N° Patriarche: EA 53 108 0006

Références cadastrales: Section ZE, parcelle 54; section ZE, parcelle 151

N° caisse	Fait	US	N° préf.	Type	Description	Masse (g)	Longueur (cm)	Largeur (cm)	Épaisseur (cm)
9 à 10	F.104	US.294	PR.042	scorie interne en gouttelettes		13260			
8	F.104	US.294	PR.096	paroi de four		50			
8	F.104	US.294	PR.096	paroi de four	fragments	362			
7	F.104	US.295	PR.042	minerai ?		50			
11 à 15	F.104	US.295	PR.042	scorie interne en gouttelettes		65			
11 à 15	F.104	US.295	PR.042	scorie interne en gouttelettes		10050			
11 à 15	F.104	US.295	PR.042	scorie interne en gouttelettes		15593			
11 à 15	F.104	US.295	PR.042	scorie piégée : fragment	la viscosité semble avoir été importante.	3608			
8	F.105	US.327	PR.088	paroi de four	fragments	449			
16 à 18	F.105	US.328	PR.049	scorie interne en gouttelettes		620			
8	F.105	US.328	PR.084	paroi de four		74			
16 à 18	F.105	US.328	PR.049	scorie interne en gouttelettes		945			
16 à 18	F.105	US.328	PR.049	scorie piégée : fragment	Scorie de fond de four très dense, a moulé la paroi du bas fourneau. Comporte encore un fragment de paroi attaché qui forme un bourrelet. proximité avec le point le plus chaud donc proximité de la ventilation. a remplis les plus petites cavités: grande fluidité de la scorie. surface supérieure légèrement magnétique	4252	27	15	13
8	F.105	US.328	PR.084	paroi de four		22			
16 à 18	F.105	US.328	PR.049	scorie interne en gouttelettes		3538			
16 à 18	F.105	US.328	PR.049	scorie piégée : fragment	colle avec la précédente, même US. Surface supérieure légèrement magnétique	3460	18	13	13
8	F.105	US.328	PR.084	paroi de four		6			
16 à 18	F.105	US.328	PR.049	scorie piégée : fragment	légèrement magnétique en surface. Présente un bourrelet sur la face externe supérieure.	1551	16	14	10
8	F.105	US.328	PR.084	paroi de four	fragments	110			
8	F.105	US.329	PR.097	paroi de four		645			
18	F.105	US.329	PR.050	scorie interne en gouttelettes		1273			
8	F.105	US.329	PR.097	paroi de four	fragments	480			
19 à 26	F.105	US.330	PR.051	scorie interne en gouttelettes		3594			
19 à 26	F.105	US.330	PR.051	scorie interne en gouttelettes		18171			

N° caisse	Fait	US	N° préf.	Type	Description	Masse (g)	Longueur (cm)	Largeur (cm)	Épaisseur (cm)
19 à 26	F.105	US.330	PR.051	scorie interne en gouttelettes		12677			
19 à 26	F.105	US.330	PR.051	scorie interne en gouttelettes		8708			
19 à 26	F.105	US.330	PR.051	scorie piégée : fragment	aspect, déchiqueté, surface supérieure rouillée, non magnétique.	7950	28	22	23
19 à 26	F.105	US.330	PR.051	scorie interne en gouttelettes		15191			
46	F.105	US.330	PR.051	scorie piégée : fragment		3680			
46	F.105	US.330	PR.051	scorie piégée : fragment	face supérieure rouillée et magnétique. À mouler une partie de la paroi. Négatifs de charbons de bois sur la face inférieure	9500	33	23	21
8	F.105	US.330	PR.051	paroi de four		68			
7	F.105	US.330	PR.051	minerai ?		26			
8	F.105	US.330	PR.051	paroi de four		73			
7	F.105	US.330	PR.051	minerai ?		13			
27	F.106	US.343	PR.085	scorie interne en gouttelettes		638			
8	F.106	US.343	PR.085	paroi de four	nombreux cailloux brûlés	271			
7	F.106	US.343	PR.085	minerai ?		14			
8	F.106	US.343	PR.085	paroi de four	fragment de paroi avec un orifice de ventilation. Diamètre : environ 4 cm, angle : cf dessin. Conduit légèrement noirci, un peu plus cuit	108			
8	F.106	US.343	PR.085	paroi de four	absence de dégraissant visible, quelques petits graviers.	630			
8	F.106	US.343	PR.085	paroi de four	fragments	134			
8	F.106	US.344	PR.079	paroi de four	gros fragment de paroi scoriacée	805			
27	F.106	US.345	PR.086	scorie interne en gouttelettes		3591			
27	F.106	US.345	PR.086	scorie internes rouillées ?	surface rouillée, parfois magnétiques	323			
8	F.106	US.345	PR.086	paroi de four		468			
27	F.106	US.345	PR.086	scorie piégée : fragment	c24. semble venir reposer sur le fond de la fosse. Arrachement d'une partie du sédiment.	678	16	9	8
27	F.106	US.345	PR.086	scorie piégée : fragment	idem	1497	16	12	10
8	F.106	US.345	PR.086	paroi de four	fragments	90			
28	F.106	US.346	PR.055	scorie interne en gouttelettes		3914			
44	F.106	US.346	PR.055	scorie piégée : fragment	face supérieure magnétique.	4592	26	21	18
8	F.106	US.346	PR.055	paroi de four	scoriacé	1906			
7	F.106	US.351	PR.056	minerai ?	C 20. fragment de roche chauffée. Substrat ? (grès, quartz).	201			
8	F.106	US.351	PR.056	paroi de four		278			
29 à 31	F.106	US.351	PR.056	scorie interne en gouttelettes		3189			
29 à 31	F.106	US.351	PR.056	scorie interne en gouttelettes	certaines fragments sont très spongieux, très aérés. Présence très importante de petits charbons, maintenant disparus.	4706			
29 à 31	F.106	US.351	PR.056	scorie interne en gouttelettes		2337			

N° caisse	Fait	US	N° préf.	Type	Description	Masse (g)	Longueur (cm)	Largeur (cm)	Épaisseur (cm)
29 à 31	F.106	US.351	PR.056	scorie interne en gouttelettes		318			
29 à 31	F.106	US.351	PR.056	scorie interne en gouttelettes		5950			
29 à 31	F.106	US.351	PR.056	scorie piégée : fragment	fond de la cuve ? forte présence d'éléments argilo-sableux	2311			
8	F.106	US.351	PR.056	paroi de four		203			
7	F.106	US.351	PR.056	minerai ?		117			
45	F.106	US.351	PR.056	scorie piégée : fragment	surface très plate sur une face. Paroi ? Très dense. Viscosité relativement faible	4606			
45	F.106	US.351	PR.056	scorie piégée : fragment	face sup «rouillée» magnétique. Fragment principal de la scorie piégée. Empreinte petits et moyen charbons de bois.	15900	40	32	28
29 à 31	F.106	US.351	PR.056	scorie piégée : fragment	moule une bonne partie de la paroi, face sup magnétique	8650	37	19	18
8	F.106	US.351	PR.056	paroi de four		390			
8	F.438	US.276		paroi de four		20			
32	F.438	US.276		scorie interne en gouttelettes		678			
32 à 33	F.438	US.277		scorie interne en gouttelettes		4828			
32 à 33	F.438	US.277		scorie interne en gouttelettes		4944			
33	F.438	US.278	PR.038	scorie interne en gouttelettes		3900			
34	F.438	US.289		scorie interne en gouttelettes		2942			
34	F.438	US.289		scorie piégée : fragment	aspect très déchiqueté.	1042	17	12	7
34	F.438	US.289		scorie piégée : fragment	aspect très déchiqueté. A moulé de gros charbons de bois. Minimum 16 cm de L et 4 cm de diamètre	1149	22	15	10
35	F.439	US.288	PR.034	scorie internes rouillées ?	PR34	40			
35	F.439	US.288	PR.034	scorie interne en gouttelettes	PR34	4616			
36	F.449	US.282	PR.036	scorie internes rouillées ?	magnétique	35			
8	F.449	US.282	PR.036	paroi de four		18			
36	F.449	US.282	PR.036	scorie interne en gouttelettes	C27	3412			
36	F.449	US.282	PR.036	scorie interne en gouttelettes	a moulé un élément cylindrique. Probable charbon de bois branchage	374			
36	F.449	US.282	PR.036	scorie interne en gouttelettes	Comporte de la paroi de four qui adhère et semble mouler un orifice cylindrique.	443			
36	F.449	US.282	PR.036	scorie interne en gouttelettes	Débouché de ventilation ? Orifice ovale, 3,8 cm x 3 cm. Aspiration de la scorie ?	707			
36	F.449	US.282	PR.036	scorie interne en gouttelettes	c27	3187			
36	F.449	US.282	PR.036	scorie interne en gouttelettes		2935			
47	F.449	US.282	PR.036	scorie piégée : fragment	très gros fragment de scorie piégée, porte l'empreinte de gros charbons de bois. Un fragment de paroi est encore accroché (bouurrelet). Magnétique en surface.	9950			
36	F.449	US.282	PR.036	scorie interne en gouttelettes		2006			
47	F.449	US.282	PR.036	scorie piégée : fragment	surface supérieure rouillée magnétique. Présence de fragments de minerai non réduit ? Gros négatifs de charbons de bois. Empreinte d'un conduit externe ? Forme rectangulaire (5 x 2 cm).	18400	34	18	34

N° caisse	Fait	US	N° préf.	Type	Description	Masse (g)	Longueur (cm)	Largeur (cm)	Épaisseur (cm)
36	F.449	US.282	PR.036	scorie interne en gouttelettes	comporte le négatif d'un conduit cylindrique. Dim: 8 x 6 cm	1318			
37	F.449	US.283		scorie interne en gouttelettes	certaines semblent avoir atteint le fond de la cuve	1253			
38	F.521	US.403	PR.068	scorie piégée : fragment	partie sommitale, brouillard, fragment de paroi encore accrochée. Magnétique en surface. Présence de bois minéralisé	3475			
38	F.521	US.403	PR.068	scorie interne en gouttelettes		507			
8	F.522	US.401	PR.067	paroi de four		46			
7	F.522	US.401	PR.067	scorie interne en gouttelettes		786			
48	F.523	US.398	PR.069	scorie piégée : fragment	c15. moule une partie de la paroi. Face supérieure magnétique. Empreinte de gros charbons de bois.	7350	30	17	18
49	F.523	US.398	PR.069	scorie piégée : fragment	Surface supérieure rouillée, magnétique. Bonne quantité de bois minéralisé au centre. Moins d'empreintes à proximité de la paroi.	8150	32	21	18
8	F.523	US.398	PR.069	paroi de four		37			
39 à 40	F.523	US.398	PR.069	scorie piégée : fragment	présence de bois minéralisé	1754			
49	F.523	US.398	PR.069	scorie piégée : fragment	Surface supérieure rouillée, magnétique. Présence de bois minéralisé. Viscosité faible. Paroi verticale	8705	28	23	26
39 à 40	F.523	US.398	PR.069	scorie interne en gouttelettes		5700			
39 à 40	F.523	US.398	PR.069	scorie interne en gouttelettes		4015			
39 à 40	F.523	US.398	PR.069	scorie interne en gouttelettes		2358			
39 à 40	F.523	US.398	PR.069	scorie piégée : fragment	présence de bois minéralisé	3430			
41 à 43	F.523	US.399		scorie interne en gouttelettes		6766			
48	F.523	US.399	PR.069	scorie piégée : fragment	très vacuaire, nombreux négatifs de charbons de bois. Relativement peu dense. Traces de bois minéralisé.	6300	28	20	19
41 à 43	F.523	US.399		scorie interne en gouttelettes		12145			
41 à 43	F.523	US.399		scorie piégée : fragment		1545			
7	F.523	US.399		minerai ?		49			
8	F.523	US.399		paroi de four		18			
8	F.524	US.375	PR.058	paroi de four		117			
8	F.525	US.384	PR.093	paroi de four		11			
8	F.525	US.384	PR.094	paroi de four	SD85	8			
7	F.525	US.384	PR.094	scorie interne en gouttelettes	SD85	82			
7	F.525	US.392	PR.081	minerai ?		80			
7	F.525	US.392	PR.081	minerai ?		1			
7	F.525	US.392	PR.081	scorie interne en gouttelettes		31			
8	F.530	US.385	PR.074	paroi de four		1			

Annexe 9 : Inventaire palynologique

La Gravelle – «ZAC de Loiron»

Code INSEE : 53 108 – N° d'opération 185115 N° Patriarche : EA 53 108 0006

Références cadastrales : Section ZE, parcelle 54 ; section ZE, parcelle 151

	F.519 US.353 PR.060		F.519 US.353 PR.061		F.519 US.353 PR.062		F.519 US.353 PR.063		F.519 US.353 PR.064		F.519 US.353 PR.065	
	Nb	%	Nb	%	Nb	%	Nb	%	Nb	%	Nb	%
Pinus	1	0.48		0.00		0.00		0.00		0.00		0.00
Quercus	13	6.22	5	20.83	2	3.28	18	7.89	46	15.49	38	12.10
Hedera h	2	0.96		0.00		0.00	5	2.19	8	2.69	5	1.59
Tilia	25	11.96		0.00	2	3.28	18	7.89	10	3.37	26	8.28
Fraxinus	2	0.96		0.00		0.00		0.00	3	1.01	2	0.64
Alnus	17	8.13		0.00	2	3.28	19	8.33	21	7.07	34	10.83
Betula	5	2.39		0.00	1	1.64		0.00	16	5.39	5	1.59
Corylus	54	25.84	8	33.33	22	36.07	93	40.79	126	42.42	132	42.04
Rosaceae (<i>rubus, prunus av. et dom.</i>)		0.00		0.00		0.00		0.00	3	1.01		0.00
Ilex	1	0.48		0.00		0.00		0.00		0.00		0.00
Fagus		0.00		0.00	1	1.64	1	0.44	17	5.72	21	6.69
AP	120	57.42	13	54.17	30	49.18	154	67.54	250	84.18	263	83.76
NAP	48	22.97	2	8.33	9	14.75	22	9.65	30	10.10	26	8.28
SPORES	41	19.62	9	37.50	22	36.07	52	22.81	17	5.72	25	7.96
Centaurea c.		0.00		0.00		0.00		0.00		0.00		0.00
Cyperaceae	12	5.74		0.00	2	3.28	1	0.44	3	1.01	11	3.50
Poaceae	1	0.48		0.00		0.00	2	0.88	2	0.67		0.00
Asteroideae		0.00		0.00		0.00	1	0.44		0.00	1	0.32
<i>Artemisia</i>	1	0.48		0.00		0.00		0.00		0.00		0.00
Apiaceae		0.00		0.00	2	3.28		0.00	1	0.34		0.00
Caryophyllaceae		0.00		0.00		0.00		0.00	1	0.34	1	0.32
Ranunculaceae	3	1.44	1	4.17	3	4.92	6	2.63	1	0.34		0.00
<i>Chenopodiaceae</i>	2	0.96		0.00		0.00		0.00		0.00		0.00
<i>Plantago l.</i>	6	2.87		0.00		0.00	2	0.88		0.00		0.00
Convolvulaceae		0.00		0.00		0.00	1	0.44		0.00		0.00
Brassicaceae		0.00		0.00		0.00	1	0.44	1	0.34		0.00
Cichoriodeae	2	0.96		0.00		0.00		0.00		0.00	1	0.32
Fabaceae		0.00		0.00		0.00		0.00	1	0.34		0.00
Scofulariaceae (<i>Verbascum,odontites...</i>)	2	0.96		0.00		0.00	1	0.44	1	0.34	7	2.23
Dipsacaceae	1	0.48		0.00		0.00		0.00		0.00		0.00
Sanguisorba		0.00		0.00		0.00		0.00	5	1.68	3	0.96
Potamogeton	1	0.48		0.00		0.00		0.00		0.00		0.00
Equisetum	3	1.44		0.00		0.00	2	0.88	4	1.35		0.00
Typha/Sparg	4	1.91		0.00		0.00		0.00		0.00		0.00
Myriophyllum	2	0.96		0.00		0.00		0.00		0.00		0.00
Euphorbiaceae		0.00		0.00		0.00		0.00	2	0.67		0.00
Indéterminés	8	3.83	1	4.17	2	3.28	5	2.19	8	2.69	2	0.64

	F.519 US.353 PR.060		F.519 US.353 PR.061		F.519 US.353 PR.062		F.519 US.353 PR.063		F.519 US.353 PR.064		F.519 US.353 PR.065	
Spores monolètes	12	5.74	2	8.33	1	1.64	12	5.26	7	2.36	12	3.82
Polypodium	28	13.40	7	29.17	21	34.43	40	17.54	8	2.69	13	4.14
Spores trilètes	1	0.48		0.00		0.00		0.00	2	0.67		0.00
TOTAL	209		24		61		228		297		314	

Annexe 10 : Inventaire des relevés graphiques

La Gravelle – «ZAC de Loiron»

Code INSEE : 53 108 – N° d'opération 185115 N° Patriarche : EA 53 108 0006

Références cadastrales : Section ZE, parcelle 54 ; section ZE, parcelle 151

N° relevé	Sujet	Type	Support	Echelle	Points topo	Date	Auteur
G.001	F.088 ; SD.002	Coupe	Millimétré A4	1/20	1 ; 2	25.06.13	Elsa Paulien
G.002	F.088 ; SD.001	Coupe	Millimétré A4	1/20	3 ; 4	25.06.13	Laetitia Cure
G.003	F.089 ; SD.003	Coupe	Millimétré A4	1/20	5 ; 6	26.06.13	Elsa Paulien
G.004	F.089 ; SD.004	Coupe	Millimétré A4	1/20	7 ; 8	26.06.13	Laetitia Cure
G.005	F.089 ; SD.005	Coupe	Millimétré A4	1/20	9 ; 10	26.06.13	Elsa Paulien
G.006	F.089 ; SD.006	Coupe ; Plan	Millimétré A4	1/20	11 ; 12	27.06.13	Laetitia Cure
G.007	F.097 ; SD.007	Plan ; Coupe	Millimétré A4	1/20	13 ; 14	27.06.13	Elsa Paulien
G.008	F.140 ; SD.008	Plan ; Coupe	Millimétré A4	1/20	15 ; 16	01.07.13	Elsa Paulien
G.009	F.140 ; SD.009	Coupe	Millimétré A4	1/20	17 ; 18	02.07.13	Laetitia Cure
G.010	F.215 ; SD.012	Plan ; Coupe	Millimétré A4	1/20	19 ; 20	02.07.13	Laetitia Cure
G.012	F.215 ; SD.011	Plan ; Coupe	Millimétré A4	1/20	21 ; 22	02.07.13	Adélaïde Hersant
G.013	F.215 ; SD.017	Coupe	Millimétré A4	1/20	25 ; 26	03.07.13	Adélaïde Hersant
G.014	F.215 ; F.453 ; SD.016	Plan ; Coupe	Millimétré A4	1/20	27 ; 28	03.07.13	Laetitia Cure
G.015	F.215 ; SD.013	Plan ; Coupe	Millimétré A4	1/20	29 ; 30 ; 31	03.07.13	Elsa Paulien
G.016	F.215 ; SD.010	Plan ; Coupe	Millimétré A4	1/20	32 ; 33 ; 34	03.07.13	Brice Nicot
G.017	F.215 ; SD.014	Plan	Millimétré A4	1/20	35 ; 36	03.07.13	Brice Nicot
G.018	F.215 ; F.219 ; SD.018	Plan ; Coupe	Millimétré A4	1/20	37 ; 38 ; 39	03.07.13	Adélaïde Hersant
G.019	F.215 ; SD.015	Coupe	Millimétré A4	1/20	40 ; 41	03.07.13	Laetitia Cure
G.020	F.240	Plan ; Coupe	Millimétré A4	1/20	42 ; 43	03.07.13	Mélanie Lefils
G.021	F.241	Plan ; Coupe	Millimétré A4	1/20	44 ; 45	03.07.13	Mélanie Lefils
G.022	F.242	Plan ; Coupe	Millimétré A4	1/20	46 ; 47	03.07.13	Mélanie Lefils
G.023	F.233	Plan ; Coupe	Millimétré A4	1/20	50 ; 51	04.07.13	Elsa Paulien
G.024	F.228	Plan ; Coupe	Millimétré A4	1/20	52 ; 53	04.07.13	Elsa Paulien
G.025	F.217	Plan ; Coupe	Millimétré A4	1/10	48 ; 49	04.07.13	Bertrand Bonaventure

N° relevé	Sujet	Type	Support	Echelle	Points topo	Date	Auteur
G.026	F.235	Plan ; Coupe	Millimétré A4	1/20	54 ; 55	04.07.13	Adélaïde Hersant
G.027	F.221	Plan ; Coupe	Millimétré A4	1/10	64 ; 65	04.07.13	Bertrand Bonaventure
G.028	F.218	Plan ; Coupe	Millimétré A4	1/20	66 ; 67	04.07.13	Laetitia Cure
G.029	F.455	Plan ; Coupe	Millimétré A4	1/20	67 ; 68	04.07.13	Laetitia Cure
G.030	F.454	Plan ; Coupe	Millimétré A4	1/20	58 ; 59	04.07.13	Brice Nicot
G.031	F.223	Plan ; Coupe	Millimétré A4	1/20	56 ; 57	04.07.13	Brice Nicot
G.032	F.224	Plan ; Coupe	Millimétré A4	1/20	62 ; 63	04.07.13	Brice Nicot
G.033	F.225	Plan ; Coupe	Millimétré A4	1/20	60 ; 61	04.07.13	Brice Nicot
G.034	F.229	Plan ; Coupe	Millimétré A4	1/20	69 ; 70	04.07.13	Adélaïde Hersant
G.035	F.231	Plan ; Coupe	Millimétré A4	1/20	71 ; 72	04.07.13	Elsa Paulien
G.036	F.239	Plan ; Coupe	Millimétré A4	1/20	73 ; 74	05.07.13	Adélaïde Hersant
G.037	F.244	Plan ; Coupe	Millimétré A4	1/20	75 ; 76	05.07.13	Adélaïde Hersant
G.038	F.238	Plan ; Coupe	Millimétré A4	1/20	77 ; 78	05.07.13	Brice Nicot
G.039	F.456	Plan ; Coupe	Millimétré A4	1/20	79 ; 80	05.07.13	Brice Nicot
G.040	F.157	Plan	Millimétré A4	1/20	81 ; 82	09.07.13	Laetitia Cure
G.041	F.161	Plan	Millimétré A4	1/20	83 ; 84	09.07.13	Laetitia Cure
G.042	F.146 ; F.147 ; F.148	Plan	Millimétré A4	1/20	85 ; 86	09.07.13	Laetitia Cure
G.043	F.065	Plan	Millimétré A4	1/20	87 ; 88	10.07.13	Adélaïde Hersant
G.044	F.073	Plan	Millimétré A4	1/20	89 ; 90	10.07.13	Brice Nicot
G.045	F.114	Plan	Millimétré A4	1/20	91 ; 92	10.07.13	Brice Nicot
G.046	F.249	Plan ; Coupe	Millimétré A4	1/20	93 ; 94	10.07.13	Laetitia Cure
G.047	F.482	Plan ; Coupe	Millimétré A4	1/20	95 ; 96	10.07.13	Adélaïde Hersant
G.048	F.503	Plan ; Coupe	Millimétré A4	1/20	97 ; 98	10.07.13	Adélaïde Hersant
G.049	F.481	Plan ; Coupe	Millimétré A4	1/20	99 ; 100	10.07.13	Adélaïde Hersant
G.050	F.308	Plan ; Coupe	Millimétré A4	1/20	101 ; 102	11.07.13	Elsa Paulien
G.051	F.250	Plan ; Coupe	Millimétré A4	1/20	103 ; 104	11.07.13	Elsa Paulien
G.052	F.253	Plan ; Coupe	Millimétré A4	1/20	105 ; 106	11.07.13	Elsa Paulien
G.053	F.311	Plan ; Coupe	Millimétré A4	1/20	107 ; 108	11.07.13	Laetitia Cure
G.054	F.230	Plan ; Coupe	Millimétré A4	1/20	117 ; 118	11.07.13	Brice Nicot
G.055	F.245	Plan ; Coupe	Millimétré A4	1/20	115 ; 116	11.07.13	Brice Nicot
G.056	F.248	Plan ; Coupe	Millimétré A4	1/20	109 ; 110	11.07.13	Brice Nicot
G.057	F.246	Plan ; Coupe	Millimétré A4	1/20	111 ; 112	11.07.13	Brice Nicot
G.058	F.247	Plan ; Coupe	Millimétré A4	1/20	113 ; 114	11.07.13	Brice Nicot
G.059	F.309	Plan ; Coupe	Millimétré A4	1/20	119 ; 120	11.07.13	Elsa Paulien
G.060	F.312	Plan ; Coupe	Millimétré A4	1/20	121 ; 122	11.07.13	Elsa Paulien
G.061	F.330	Plan ; Coupe	Millimétré A4	1/20	123 ; 124	11.07.13	Brice Nicot
G.062	F.335	Plan ; Coupe	Millimétré A4	1/20	125 ; 126	11.07.13	Elsa Paulien
G.063	F.252	Plan ; Coupe	Millimétré A4	1/20	127 ; 128	12.07.13	Adélaïde Hersant
G.064	F.484	Plan ; Coupe	Millimétré A4	1/20	129 ; 130	12.07.13	Adélaïde Hersant
G.065	F.483	Plan ; Coupe	Millimétré A4	1/20	131 ; 132	12.07.13	Adélaïde Hersant
G.066	F.328	Plan ; Coupe	Millimétré A4	1/20	133 ; 134	12.07.13	Adélaïde Hersant
G.067	F.310	Plan ; Coupe	Millimétré A4	1/20	135 ; 136	12.07.13	Laetitia Cure
G.068	F.251	Plan ; Coupe	Millimétré A4	1/20	137 ; 138	12.07.13	Laetitia Cure
G.069	F.485	Plan ; Coupe	Millimétré A4	1/20	139 ; 140	12.07.13	Laetitia Cure
G.070	F.327	Plan ; Coupe	Millimétré A4	1/20	141 ; 142	12.07.13	Laetitia Cure
G.071	F.321	Plan ; Coupe	Millimétré A4	1/20	143 ; 144	12.07.13	Mélanie Lefils
G.072	F.322	Plan ; Coupe	Millimétré A4	1/20	145 ; 146	12.07.13	Mélanie Lefils
G.073	F.323	Plan ; Coupe	Millimétré A4	1/20	147 ; 148	12.07.13	Mélanie Lefils

N° relevé	Sujet	Type	Support	Echelle	Points topo	Date	Auteur
G.074	F.324	Plan ; Coupe	Millimétré A4	1/20	149 ; 150	12.07.13	Mélanie Lefils
G.075	F.325	Plan ; Coupe	Millimétré A4	1/20	151 ; 152	12.07.13	Mélanie Lefils
G.076	F.506	Plan ; Coupe	Millimétré A4	1/20	153 ; 154	15.07.13	Elsa Paulien
G.077	F.508	Plan ; Coupe	Millimétré A4	1/20	155 ; 156	15.07.13	Laetitia Cure
G.078	F.326	Plan ; Coupe	Millimétré A4	1/20	157 ; 158	15.07.13	Brice Nicot
G.079	F.336 ; SD.021	Coupe	Millimétré A4	1/20	159 ; 160	15.07.13	Mélanie Lefils
G.080	F.298 ; F.299	Plan ; Coupe	Millimétré A4	1/20	163 ; 164	16.07.13	Brice Nicot
G.081	F.296	Plan ; Coupe	Millimétré A4	1/20	165 ; 166	16.07.13	Brice Nicot
G.082	F.088 ; SD.022 ; SD.025 ; SD.027 ; SD.028 ; SD.034	Plan ; Coupe	Millimétré A4	1/20	169 ; 170 ; 171 ; 172 ; 173 ; 174 ; 175 ; 176 ; 177 ; 178	16.07.13	Adélaïde Hersant
G.083	F.302	Plan ; Coupe	Millimétré A4	1/20	161 ; 162	16.07.13	Brice Nicot
G.084	F.303 ; F.513	Plan ; Coupe	Millimétré A4	1/20	179 ; 180	16.07.13	Brice Nicot
G.085	F.297	Plan ; Coupe	Millimétré A4	1/20	165 ; 166	16.07.13	Brice Nicot
G.086	F.510	Plan ; Coupe	Millimétré A4	1/20	181 ; 182	16.07.13	Mélanie Lefils
G.087	F.343	Coupe ; Plan	Millimétré A4	1/20	183 ; 184	16.07.13	Mélanie Lefils
G.088	F.344	Plan ; Coupe	Millimétré A4	1/20	185 ; 186	16.07.13	Mélanie Lefils
G.089	F.345	Plan ; Coupe	Millimétré A4	1/20	187 ; 188	16.07.13	Mélanie Lefils
G.090	F.340	Plan ; Coupe	Millimétré A4	1/20	189 ; 190	16.07.13	Mélanie Lefils
G.091	F.293	Plan ; Coupe	Millimétré A4	1/20	191 ; 192	16.07.13	Laetitia Cure
G.092	F.292	Plan ; Coupe	Millimétré A4	1/20	193 ; 194	16.07.13	Laetitia Cure
G.093	F.290	Plan ; Coupe	Millimétré A4	1/20	195 ; 196	16.07.13	Laetitia Cure
G.094	F.289	Plan ; Coupe	Millimétré A4	1/20	197 ; 198	16.07.13	Laetitia Cure
G.095	F.294	Plan ; Coupe	Millimétré A4	1/20	199 ; 200	16.07.13	Laetitia Cure
G.096	F.209	Plan	Millimétré A4	1/20	201 ; 202	17.07.13	Brice Nicot
G.097	F.163 ; F.460 ; SD.035	Coupe	Millimétré A4	1/20	203 ; 204	17.07.13	Elsa Paulien
G.098	F.163 ; SD.038	Coupe	Millimétré A4	1/20	205 ; 206	17.07.13	Elsa Paulien
G.099	F.415 ; F.421 ; SD.042	Coupe	Millimétré A4	1/20	207 ; 208	17.07.13	Elsa Paulien
G.100	F.415 ; F.421 ; SD.043	Coupe	Millimétré A4	1/20	209 ; 210	17.07.13	Elsa Paulien
G.101	F.415 ; SD.046	Coupe	Millimétré A4	1/20	211 ; 212	17.07.13	Elsa Paulien
G.102	F.509	Coupe ; Plan	Millimétré A4	1/20	213 ; 214	17.07.13	Adélaïde Hersant
G.103	F.273	Plan	Millimétré A4	1/20	215 ; 216	17.07.13	Laetitia Cure
G.104	F.207	Plan	Millimétré A4	1/20	217 ; 218	17.07.13	Brice Nicot
G.105	F.284	Plan ; Coupe	Millimétré A4	1/20	219 ; 220	17.07.13	Brice Nicot
G.106	F.286	Plan ; Coupe	Millimétré A4	1/20	221 ; 222	17.07.13	Brice Nicot
G.107	F.197	Plan ; Coupe	Millimétré A4	1/20	223 ; 224	17.07.13	Bertrand Bonaventure
G.109	F.263	Coupe	Millimétré A4	1/20	227 ; 228	17.07.13	Mélanie Lefils
G.110	F.449	Plan ; Coupe	Millimétré A4	1/20	229 ; 230	17.07.13	Mélanie Lefils
G.111	F.209	Coupe	Millimétré A4	1/20	201 ; 202	17.07.13	Mélanie Lefils
G.112	F.514	Coupe	Millimétré A4	1/20	231 ; 232	19.07.13	Adélaïde Hersant
G.113	F.198	Coupe	Millimétré A4	1/20	233 ; 234	19.07.13	Adélaïde Hersant
G.114	F.188	Coupe	Millimétré A4	1/20	235 ; 236	19.07.13	Adélaïde Hersant
G.115	F.187	Coupe	Millimétré A4	1/20	237 ; 238	19.07.13	Adélaïde Hersant
G.116	F.192	Coupe ; Plan	Millimétré A4	1/20	239 ; 240	19.07.13	Elsa Paulien
G.117	F.189	Plan ; Coupe	Millimétré A4	1/20	241 ; 242	19.07.13	Elsa Paulien
G.118	F.347	Plan ; Coupe	Millimétré A4	1/20	243 ; 244	22.07.13	Adélaïde Hersant
G.119	F.349	Plan ; Coupe	Millimétré A4	1/20	245 ; 246	22.07.13	Adélaïde Hersant
G.120	F.346	Plan ; Coupe	Millimétré A4	1/20	247 ; 248	22.07.13	Adélaïde Hersant

N° relevé	Sujet	Type	Support	Echelle	Points topo	Date	Auteur
G.121	F.437	Plan ; Coupe	Millimétré A4	1/20	249 ; 250	22.07.13	Mélanie Lefils
G.122	F.140 ; SD.055	Coupe	Millimétré A4	1/20	251 ; 252	22.07.13	Brice Nicot
G.123	F.185	Plan ; Coupe	Millimétré A4	1/20	253 ; 254	22.07.13	Laetitia Cure
G.124	F.439	Coupe ; Plan	Millimétré A4	1/20	257 ; 258	22.07.13	Elsa Paulien
G.125	F.104	Plan ; Coupe	Millimétré A4	1/20	255 ; 256	22.07.13	Adélaïde Hersant
G.126	F.334 ; F.363 ; F.516 ; SD.058	Coupe	Millimétré A4	1/20	261 ; 262 ; 263 ; 264 ; 265 ; 266	23.07.13	Brice Nicot
G.127	F.334 ; SD.057	Coupe	Millimétré A4	1/20	267 ; 268	23.07.13	Brice Nicot
G.128	F.334 ; SD.056	Coupe	Millimétré A4	1/20	269 ; 270	23.07.13	Brice Nicot
G.129	F.438	Coupe ; Plan	Millimétré A4	1/10	271 ; 272	23.07.13	Bertrand Bonaventure
G.130	F.438	Plan	Millimétré A4	1/10	271 ; 272	23.07.13	Bertrand Bonaventure
G.131	F.404	Plan ; Coupe	Millimétré A4	1/20	275 ; 276	23.07.13	Mélanie Lefils
G.132	F.405	Plan ; Coupe	Millimétré A4	1/20	273 ; 274	23.07.13	Mélanie Lefils
G.133	F.399	Plan ; Coupe	Millimétré A4	1/20	277 ; 278	23.07.13	Elsa Paulien
G.134	F.400	Plan ; Coupe	Millimétré A4	1/20	279 ; 280	23.07.13	Elsa Paulien
G.135	F.402	Plan ; Coupe	Millimétré A4	1/20	281 ; 282	23.07.13	Elsa Paulien
G.136	F.363 ; SD.059 ; SD.060 ; SD.061 ; SD.062	Coupe	Millimétré A4	1/20	283 ; 284 ; 285 ; 286 ; 287 ; 288 ; 289 ; 290	24.07.13	Brice Nicot
G.137	F.401	Coupe ; Plan	Millimétré A4	1/20	291 ; 292	24.07.13	Brice Nicot
G.138	F.177	Coupe	Millimétré A4	1/20	293 ; 294	24.07.13	Adélaïde Hersant
G.139	F.386	Coupe	Millimétré A4	1/20	295 ; 296	24.07.13	Adélaïde Hersant
G.140	F.105	Plan ; Coupe	Millimétré A4	1/20	259 ; 260	24.07.13	Adélaïde Hersant
G.141	F.105	Plan	Millimétré A4	1/20	259 ; 260	24.07.13	Adélaïde Hersant
G.142	F.417	Coupe	Millimétré A4	1/20	305 ; 306	25.07.13	Mélanie Lefils
G.143	F.146 ; SD.066	Coupe	Millimétré A4	1/20	307 ; 308	25.07.13	Mélanie Lefils
G.144	F.193 ; F.518	Coupe	Millimétré A4	1/20	309 ; 310	25.07.13	Mélanie Lefils
G.145	F.193	Coupe	Millimétré A4	1/20	311 ; 312	25.07.13	Mélanie Lefils
G.146	F.398	Plan ; Coupe	Millimétré A4	1/20	297 ; 298	25.07.13	Elsa Paulien
G.147	F.106	Plan ; Coupe	Millimétré A4	1/20	313 ; 314	25.07.13	Adélaïde Hersant
G.148	F.177 ; SD.047 ; SD.051	Coupe	Millimétré A4	1/20	315 ; 316 ; 317 ; 318	25.07.13	Brice Nicot
G.149	F.371	Plan ; Coupe	Millimétré A4	1/20	319 ; 320	25.07.13	Elsa Paulien
G.150	F.372	Plan ; Coupe	Millimétré A4	1/20	321 ; 322	25.07.13	Elsa Paulien
G.151	F.282 ; SD.063 ; SD.064 ; F.517	Coupe	Millimétré A4	1/20	299 ; 300 ; 301 ; 302	25.07.13	Mélanie Lefils
G.152	F.377	Plan ; Coupe	Millimétré A4	1/20	303 ; 304	26.07.13	Elsa Paulien
G.153	F.520	Plan ; Coupe	Millimétré A4	1/20	323 ; 324	27.07.13	Brice Nicot
G.154	F.519	Coupe	Millimétré A4	1/20	325 ; 326	27.07.13	Brice Nicot
G.155	F.363 ; F.364	Plan	Millimétré A4	1/20	327 ; 328	27.07.13	Brice Nicot
G.156	F.391	Coupe	Millimétré A4	1/20	329 ; 330	30.07.13	Yann Esseul
G.157	F.492	Plan ; Coupe	Millimétré A4	1/20	331 ; 332	30.07.13	Laetitia Cure
G.158	F.494	Coupe ; Plan	Millimétré A4	1/20	333 ; 334	30.07.13	Laetitia Cure
G.159	F.490	Plan ; Coupe	Millimétré A4	1/20	335 ; 336	30.07.13	Yann Esseul
G.160	F.491	Plan ; Coupe	Millimétré A4	1/20	337 ; 338	30.07.13	Yann Esseul
G.161	F.526 ; SD.079	Coupe	Millimétré A4	1/20	339 ; 340	30.07.13	Brice Nicot
G.162	F.524	Plan ; Coupe	Millimétré A4	1/20	341 ; 342	30.07.13	Brice Nicot
G.163	F.282 ; F.363 ; SD.080	Coupe	Millimétré A4	1/20	343 ; 344	30.07.13	Brice Nicot
G.164	F.363 ; F.365 ; SD.081	Coupe	Millimétré A4	1/20	345 ; 346	30.07.13	Brice Nicot

N° relevé	Sujet	Type	Support	Echelle	Points topo	Date	Auteur
G.165	F.271 ; F.363 ; SD.082	Coupe	Millimétré A4	1/20	347 ; 348	31.07.13	Laetitia Cure
G.166	F.537	Coupe	Millimétré A4	1/20	349 ; 350	31.07.13	Laetitia Cure
G.167	F.530	Coupe ; Plan	Millimétré A4	1/20	351 ; 352	31.07.13	Yann Esseul
G.168	F.527 ; F.531	Coupe	Millimétré A4	1/20	353 ; 354	01.08.13	Yann Esseul
G.169	F.525 ; F.532 ; SD.083	Coupe	Millimétré A4	1/20	355 ; 356	01.08.13	Mélanie Lefils
G.170	F.523	Coupe	Millimétré A4	1/20	357 ; 358	01.08.13	Laetitia Cure
G.171	F.532 ; F.543 ; SD.092	Coupe	Millimétré A4	1/20	363 ; 364	01.08.13	Brice Nicot
G.172	F.528 ; SD.090	Coupe	Millimétré A4	1/20	361 ; 362	01.08.13	Yann Esseul
G.173	F.527 ; SD.086	Coupe	Millimétré A4	1/20	359 ; 360	01.08.13	Yann Esseul

Annexe 11 : Inventaire des clichés numériques

La Gravelle – «ZAC de Loiron»

Code INSEE: 53 108 – N° d'opération 185115 N° Patriarche: EA 53 108 0006

Références cadastrales: Section ZE, parcelle 54; section ZE, parcelle 151

N° photo	Sujet	Description	Type	Plaque	Vue vers	Taille	Poids	Format	Date	Auteur
IMG_5031.JPG	Photo ballon		Vue aérienne	Sans plaque	-	5184 x 3456M	9 Mo	JPEG	41470	Balloïde photo
IMG_5032.JPG	Photo ballon		Vue aérienne	Sans plaque	-	5184 x 3456M	9 Mo	JPEG	41470	Balloïde photo
IMG_5033.JPG	Photo ballon		Vue aérienne	Sans plaque	-	5184 x 3456M	9 Mo	JPEG	41470	Balloïde photo
IMG_5034.JPG	Photo ballon		Vue aérienne	Sans plaque	-	5184 x 3456M	9 Mo	JPEG	41470	Balloïde photo
IMG_5035.JPG	Photo ballon		Vue aérienne	Sans plaque	-	5184 x 3456M	9 Mo	JPEG	41470	Balloïde photo
IMG_5036.JPG	Photo ballon		Vue aérienne	Sans plaque	-	5184 x 3456M	9 Mo	JPEG	41470	Balloïde photo
IMG_5037.JPG	Photo ballon		Vue aérienne	Sans plaque	-	5184 x 3456M	9 Mo	JPEG	41470	Balloïde photo
IMG_5038.JPG	Photo ballon		Vue aérienne	Sans plaque	-	5184 x 3456M	9 Mo	JPEG	41470	Balloïde photo
IMG_5039.JPG	Photo ballon		Vue aérienne	Sans plaque	-	5184 x 3456M	9 Mo	JPEG	41470	Balloïde photo
IMG_5040.JPG	Photo ballon		Vue aérienne	Sans plaque	-	5184 x 3456M	9 Mo	JPEG	41470	Balloïde photo
IMG_5041.JPG	Photo ballon		Vue aérienne	Sans plaque	-	5184 x 3456M	9 Mo	JPEG	41470	Balloïde photo
IMG_5042.JPG	Photo ballon		Vue aérienne	Sans plaque	-	5184 x 3456M	9 Mo	JPEG	41470	Balloïde photo
IMG_5043.JPG	Photo ballon		Vue aérienne	Sans plaque	-	5184 x 3456M	9 Mo	JPEG	41470	Balloïde photo
IMG_5044.JPG	Photo ballon		Vue aérienne	Sans plaque	-	5184 x 3456M	9 Mo	JPEG	41470	Balloïde photo
IMG_5045.JPG	Photo ballon		Vue aérienne	Sans plaque	-	5184 x 3456M	9 Mo	JPEG	41470	Balloïde photo
IMG_5046.JPG	Photo ballon		Vue aérienne	Sans plaque	-	5184 x 3456M	9 Mo	JPEG	41470	Balloïde photo
IMG_5047.JPG	Photo ballon		Vue aérienne	Sans plaque	-	5184 x 3456M	9 Mo	JPEG	41470	Balloïde photo
IMG_5048.JPG	Photo ballon		Vue aérienne	Sans plaque	-	5184 x 3456M	9 Mo	JPEG	41470	Balloïde photo
IMG_5049.JPG	Photo ballon		Vue aérienne	Sans plaque	-	5184 x 3456M	9 Mo	JPEG	41470	Balloïde photo
IMG_5050.JPG	Photo ballon		Vue aérienne	Sans plaque	-	5184 x 3456M	9 Mo	JPEG	41470	Balloïde photo
IMG_5051.JPG	Photo ballon		Vue aérienne	Sans plaque	-	5184 x 3456M	9 Mo	JPEG	41470	Balloïde photo
IMG_5052.JPG	Photo ballon		Vue aérienne	Sans plaque	-	5184 x 3456M	9 Mo	JPEG	41470	Balloïde photo
IMG_5053.JPG	Photo ballon		Vue aérienne	Sans plaque	-	5184 x 3456M	9 Mo	JPEG	41470	Balloïde photo
IMG_5054.JPG	Photo ballon		Vue aérienne	Sans plaque	-	5184 x 3456M	9 Mo	JPEG	41470	Balloïde photo
IMG_5055.JPG	Photo ballon		Vue aérienne	Sans plaque	-	5184 x 3456M	9 Mo	JPEG	41470	Balloïde photo
IMG_5056.JPG	Photo ballon		Vue aérienne	Sans plaque	-	5184 x 3456M	9 Mo	JPEG	41470	Balloïde photo
IMG_5057.JPG	Photo ballon		Vue aérienne	Sans plaque	-	5184 x 3456M	9 Mo	JPEG	41470	Balloïde photo

N° photo	Sujet	Description	Type	Plaque	Vue vers	Taille	Poids	Format	Date	Auteur
IMG_5198.JPG	Photo ballon		Vue aérienne	Sans plaque	-	5184 x 3456M	9 Mo	JPEG	41470	Balloide photo
IMG_5199.JPG	Photo ballon		Vue aérienne	Sans plaque	-	5184 x 3456M	9 Mo	JPEG	41470	Balloide photo
IMG_5200.JPG	Photo ballon		Vue aérienne	Sans plaque	-	5184 x 3456M	9 Mo	JPEG	41470	Balloide photo
IMG_5201.JPG	Photo ballon		Vue aérienne	Sans plaque	-	5184 x 3456M	9 Mo	JPEG	41470	Balloide photo
IMG_5202.JPG	Photo ballon		Vue aérienne	Sans plaque	-	5184 x 3456M	9 Mo	JPEG	41470	Balloide photo
IMG_5203.JPG	Photo ballon		Vue aérienne	Sans plaque	-	5184 x 3456M	9 Mo	JPEG	41470	Balloide photo
IMG_5204.JPG	Photo ballon		Vue aérienne	Sans plaque	-	5184 x 3456M	9 Mo	JPEG	41470	Balloide photo
IMG_5205.JPG	Photo ballon		Vue aérienne	Sans plaque	-	5184 x 3456M	9 Mo	JPEG	41470	Balloide photo
IMG_5206.JPG	Photo ballon		Vue aérienne	Sans plaque	-	5184 x 3456M	9 Mo	JPEG	41470	Balloide photo
IMG_5207.JPG	Photo ballon		Vue aérienne	Sans plaque	-	5184 x 3456M	9 Mo	JPEG	41470	Balloide photo
IMG_5208.JPG	Photo ballon		Vue aérienne	Sans plaque	-	5184 x 3456M	9 Mo	JPEG	41470	Balloide photo
IMG_5209.JPG	Photo ballon		Vue aérienne	Sans plaque	-	5184 x 3456M	9 Mo	JPEG	41470	Balloide photo
IMG_5210.JPG	Photo ballon		Vue aérienne	Sans plaque	-	5184 x 3456M	9 Mo	JPEG	41470	Balloide photo
IMG_5211.JPG	Photo ballon		Vue aérienne	Sans plaque	-	5184 x 3456M	9 Mo	JPEG	41470	Balloide photo
IMG_5212.JPG	Photo ballon		Vue aérienne	Sans plaque	-	5184 x 3456M	9 Mo	JPEG	41470	Balloide photo
IMG_5213.JPG	Photo ballon		Vue aérienne	Sans plaque	-	5184 x 3456M	9 Mo	JPEG	41470	Balloide photo
IMG_5214.JPG	Photo ballon		Vue aérienne	Sans plaque	-	5184 x 3456M	9 Mo	JPEG	41470	Balloide photo
IMG_5215.JPG	Photo ballon		Vue aérienne	Sans plaque	-	5184 x 3456M	9 Mo	JPEG	41470	Balloide photo
IMG_5216.JPG	Photo ballon		Vue aérienne	Sans plaque	-	5184 x 3456M	9 Mo	JPEG	41470	Balloide photo
IMG_5217.JPG	Photo ballon		Vue aérienne	Sans plaque	-	5184 x 3456M	9 Mo	JPEG	41470	Balloide photo
IMG_5218.JPG	Photo ballon		Vue aérienne	Sans plaque	-	5184 x 3456M	9 Mo	JPEG	41470	Balloide photo
IMG_5219.JPG	Photo ballon		Vue aérienne	Sans plaque	-	5184 x 3456M	9 Mo	JPEG	41470	Balloide photo
P1030820.JPG	Décapage		Vue d'ensemble	Sans plaque	-	4000x3000,16M	4 Mo	JPG	24.06.13	Bertrand Bonaventure
P1030821.JPG	Décapage		Vue d'ensemble	Sans plaque	-	4000x3000,16M	4 Mo	JPG	24.06.13	Bertrand Bonaventure
P1030822.JPG	Décapage		Vue d'ensemble	Sans plaque	-	4000x3000,16M	4 Mo	JPG	24.06.13	Bertrand Bonaventure
P1030823.JPG	F:088		Plan	Avec plaque	SO	3000x4000,16M	4.07 Mo	JPG	04.07.13	Laetitia Cure
P1030824.JPG	F:088		Plan	Avec plaque	SO	3000x4000,16M	4.45 Mo	JPG	04.07.13	Laetitia Cure
P1030825.JPG	F:088		Plan	Sans plaque	SO	3000x4000,16M	3.98 Mo	JPG	04.07.13	Laetitia Cure
P1030826.JPG	F:088		Plan	Sans plaque	SO	3000x4000,16M	4.04 Mo	JPG	04.07.13	Laetitia Cure
P1030830.JPG	F:088		Plan	Avec plaque	SO	3000x4000,16M	4.01 Mo	JPG	04.07.13	Laetitia Cure
P1030834.JPG	F:088 ; SD.002		Plan	Avec plaque	SE	4000x3000,16M	5.10 Mo	JPG	25.06.13	Elsa Paulien
P1030836.JPG	F:088 ; SD.002		Plan	Sans plaque	SE	4000x3000,16M	5.09 Mo	JPG	25.06.13	Elsa Paulien
P1030838.JPG	F:088 ; SD.002		Coupe	Avec plaque	NE	4000x3000,16M	5 Mo	JPG	25.06.13	Elsa Paulien
P1030839.JPG	F:088 ; SD.002		Coupe	Sans plaque	NE	4000x3000,16M	4 Mo	JPG	25.06.13	Elsa Paulien
P1030842.JPG	F:089		Vue d'ensemble	Avec plaque	NO	3000x4000,16M	4.36 Mo	JPG	04.07.13	Elsa Paulien

N° photo	Sujet	Description	Type	Plaque	Vue vers	Taille	Poids	Format	Date	Auteur
P1030843.JPG	F.089		Vue d'ensemble	Avec plaque	NO	3000x4000,16M	4.40 Mo	JPG	04.07.13	Elsa Paulien
P1030846.JPG	F.089 ; SD.003		Plan	Avec plaque	SO	4000x3000,16M	4 Mo	JPG	25.06.13	Elsa Paulien
P1030848.JPG	F.089 ; SD.003		Plan	Sans plaque	SO	4000x3000,16M	4 Mo	JPG	25.06.13	Elsa Paulien
P1030851.JPG	F.088 ; SD.001		Plan	Avec plaque	SE	4000x3000,16M	4.95 Mo	JPG	25.06.13	Laetitia Cure
P1030853.JPG	F.088 ; SD.001		Coupe	Avec plaque	NE	4000x3000,16M	5 Mo	JPG	25.06.13	Laetitia Cure
P1030855.JPG	F.088 ; SD.001		Coupe	Sans plaque	NE	4000x3000,16M	5 Mo	JPG	25.06.13	Laetitia Cure
P1030856.JPG	F.088 ; SD.001		Coupe	Sans plaque	NE	4000x3000,16M	4.61 Mo	JPG	25.06.13	Laetitia Cure
P1030857.JPG	F.089 ; SD.003		Coupe	Avec plaque	S	4000x3000,16M	5.04 Mo	JPG	26.06.13	Elsa Paulien
P1030860.JPG	F.089 ; SD.003		Coupe	Sans plaque	S	4000x3000,16M	4 Mo	JPG	26.06.13	Elsa Paulien
P1030863.JPG	F.089 ; SD.004		Plan	Avec plaque	NE	4000x3000,16M	4 Mo	JPG	26.06.13	Laetitia Cure
P1030864.JPG	F.089 ; SD.005		Plan	Avec plaque	SO	4000x3000,16M	5 Mo	JPG	26.06.13	Elsa Paulien
P1030867.JPG	F.089 ; SD.005		Plan	Sans plaque	SO	4000x3000,16M	5 Mo	JPG	26.06.13	Elsa Paulien
P1030869.JPG	F.089 ; SD.004		Coupe	Avec plaque	N	4000x3000,16M	5 Mo	JPG	26.06.13	Laetitia Cure
P1030870.JPG	F.089 ; SD.004		Coupe	Avec plaque	N	4000x3000,16M	5 Mo	JPG	26.06.13	Laetitia Cure
P1030872.JPG	F.089 ; SD.004		Coupe	Sans plaque	N	4000x3000,16M	5.21 Mo	JPG	26.06.13	Laetitia Cure
P1030876.JPG	F.089 ; SD.006		Plan	Avec plaque	NO	4000x3000,16M	5 Mo	JPG	26.06.13	Laetitia Cure
P1030877.JPG	F.089 ; SD.005		Coupe	Avec plaque	SE	4000x3000,16M	5.23 Mo	JPG	26.06.13	Elsa Paulien
P1030880.JPG	F.089 ; SD.005		Coupe	Sans plaque	SE	4000x3000,16M	4 Mo	JPG	26.06.13	Elsa Paulien
P1030881.JPG	F.097 ; F.140		Vue d'ensemble	Avec plaque	O	3000x4000,16M	4.39 Mo	JPG	04.07.13	Elsa Paulien
P1030886.JPG	F.097 ; SD.007		Plan	Avec plaque	SE	4000x3000,16M	5.01 Mo	JPG	27.06.13	Elsa Paulien
P1030890.JPG	F.097 ; SD.007		Plan	Sans plaque	SE	4000x3000,16M	5 Mo	JPG	27.06.13	Elsa Paulien
P1030894.JPG	F.089 ; SD.006		Coupe	Avec plaque	NO	4000x3000,16M	4 Mo	JPG	27.06.13	Laetitia Cure
P1030902.JPG	F.097 ; SD.007		Coupe	Avec plaque	NO	4000x3000,16M	4.69 Mo	JPG	27.06.13	Elsa Paulien
P1030906.JPG	F.097 ; SD.007		Coupe	Sans plaque	NO	4000x3000,16M	4.81 Mo	JPG	27.06.13	Elsa Paulien
P1030907.JPG	F.140 ; SD.009		Plan	Avec plaque	N	4000x3000,16M	4.77 Mo	JPG	27.06.13	Brice Nicot
P1030908.JPG	F.140 ; SD.009		Plan	Sans plaque	N	4000x3000,16M	4.86 Mo	JPG	27.06.13	Brice Nicot
P1030909.JPG	F.140 ; SD.008		Plan	Avec plaque	N	4000x3000,16M	5.24 Mo	JPG	27.06.13	Brice Nicot
P1030911.JPG	F.140 ; SD.008		Plan	Sans plaque	N	4000x3000,16M	4 Mo	JPG	27.06.13	Brice Nicot
P1030912.JPG	F.140 ; SD.008		Coupe	Avec plaque	NO	4000x3000,16M	4 Mo	JPG	01.07.13	Elsa Paulien
P1030914.JPG	F.140 ; SD.008		Coupe	Sans plaque	NO	4000x3000,16M	4 Mo	JPG	01.07.13	Elsa Paulien
P1030918.JPG	F.089 ; F.097 ; SD.006 ; SD.007		Plan	Avec plaque	NE	4000x3000,16M	4 Mo	JPG	01.07.13	Elsa Paulien
P1030919.JPG	F.449		Coupe	Avec plaque	O	4000x3000,16M	5 Mo	JPG	01.07.13	Adélaïde Hersant
P1030921.JPG	F.449		Coupe	Sans plaque	O	4000x3000,16M	5.00 Mo	JPG	01.07.13	Adélaïde Hersant
P1030923.JPG	F.449		Coupe	Avec plaque	O	4000x3000,16M	4.62 Mo	JPG	01.07.13	Adélaïde Hersant

N° photo	Sujet	Description	Type	Plaque	Vue vers	Taille	Poids	Format	Date	Auteur
P1030926.JPG	F.140 ; SD.009		Coupe	Avec plaque	N	4000x3000,16M	4 Mo	JPG	02.07.13	Laetitia Cure
P1030929.JPG	F.140 ; SD.009		Coupe	Sans plaque	NE	4000x3000,16M	4 Mo	JPG	02.07.13	Laetitia Cure
P1030931.JPG	ENS.01		Plan	Avec plaque	SE	4000x3000,16M	4 Mo	JPG	02.07.13	Bertrand Bonaventure
P1030932.JPG	ENS.01		Plan	Avec plaque	SE	4000x3000,16M	4 Mo	JPG	02.07.13	Bertrand Bonaventure
P1030933.JPG	ENS.01		Plan	Avec plaque	SE	4000x3000,16M	4 Mo	JPG	02.07.13	Bertrand Bonaventure
P1030934.JPG	ENS.01		Plan	Sans plaque	SE	4000x3000,16M	4 Mo	JPG	02.07.13	Bertrand Bonaventure
P1030935.JPG	ENS.01		Plan	Avec plaque	SE	4000x3000,16M	5.00 Mo	JPG	02.07.13	Elsa Paulien
P1030936.JPG	ENS.01		Plan	Avec plaque	SE	4000x3000,16M	4 Mo	JPG	02.07.13	Elsa Paulien
P1030937.JPG	ENS.01		Plan	Avec plaque	SE	4000x3000,16M	4.84 Mo	JPG	02.07.13	Elsa Paulien
P1030938.JPG	ENS.01		Plan	Avec plaque	SE	4000x3000,16M	5 Mo	JPG	02.07.13	Elsa Paulien
P1030939.JPG	ENS.01		Plan	Sans plaque	SE	4000x3000,16M	4 Mo	JPG	02.07.13	Elsa Paulien
P1030940.JPG	ENS.01		Plan	Sans plaque	SE	4000x3000,16M	5.00 Mo	JPG	02.07.13	Elsa Paulien
P1030948.JPG	F.089 ; F.097 ; SD.006 ; SD.007		Plan	Avec plaque	NE	4000x3000,16M	5.18 Mo	JPG	02.07.13	Elsa Paulien
P1030950.JPG	F.089 ; F.097 ; SD.006 ; SD.007		Plan	Sans plaque	NE	4000x3000,16M	5 Mo	JPG	02.07.13	Elsa Paulien
P1030951.JPG	F.215 ; SD.010		Plan	Avec plaque	S	4000x3000,16M	5.18 Mo	JPG	02.07.13	
P1030952.JPG	F.215 ; SD.011		Plan	Avec plaque	S	4000x3000,16M	5.16 Mo	JPG	02.07.13	
P1030958.JPG	F.215 ; SD.012		Plan	Avec plaque	NO	4000x3000,16M	5 Mo	JPG	02.07.13	
P1030960.JPG	F.215 ; SD.013		Plan	Avec plaque	N	4000x3000,16M	5.14 Mo	JPG	02.07.13	
P1030961.JPG	F.215 ; SD.014		Plan	Avec plaque	E	4000x3000,16M	5 Mo	JPG	02.07.13	
P1030962.JPG	F.215 ; SD.015		Plan	Avec plaque	N	4000x3000,16M	5 Mo	JPG	02.07.13	
P1030963.JPG	F.215 ; SD.016		Plan	Avec plaque	O	4000x3000,16M	5.12 Mo	JPG	02.07.13	
P1030964.JPG	F.215 ; SD.017		Plan	Avec plaque	S	4000x3000,16M	5.05 Mo	JPG	02.07.13	
P1030965.JPG	F.215 ; F.219 ; SD.018		Plan	Avec plaque	E	4000x3000,16M	5 Mo	JPG	02.07.13	
P1030966.JPG	F.215 ; SD.012		Coupe	Avec plaque	N	4000x3000,16M	4.85 Mo	JPG	02.07.13	Laetitia Cure
P1030971.JPG	F.215 ; SD.011		Coupe	Avec plaque	S	4000x3000,16M	5 Mo	JPG	02.07.13	Adélaïde Hersant
P1030975.JPG	F.215 ; SD.011		Coupe	Sans plaque	S	4000x3000,16M	5 Mo	JPG	02.07.13	Adélaïde Hersant
P1030976.JPG	F.215 ; SD.011		Coupe	Sans plaque	S	4000x3000,16M	5.08 Mo	JPG	02.07.13	Adélaïde Hersant
P1030978.JPG	F.215 ; SD.013		Coupe	Avec plaque	E	4000x3000,16M	5.02 Mo	JPG	02.07.13	Elsa Paulien
P1030979.JPG	F.215 ; SD.013		Coupe	Sans plaque	E	4000x3000,16M	4 Mo	JPG	02.07.13	Elsa Paulien
P1030981.JPG	F.241		Plan	Avec plaque	E	4000x3000,16M	4.72 Mo	JPG	02.07.13	Mélanie Leflils
P1030982.JPG	F.241		Plan	Sans plaque	E	4000x3000,16M	4.76 Mo	JPG	02.07.13	Mélanie Leflils
P1030985.JPG	F.215 ; SD.014		Coupe	Avec plaque	S	4000x3000,16M	5 Mo	JPG	03.07.13	Brice Nicot
P1030986.JPG	F.215 ; SD.014		Coupe	Sans plaque	N	4000x3000,16M	5 Mo	JPG	03.07.13	Brice Nicot

N° photo	Sujet	Description	Type	Plaque	Vue vers	Taille	Poids	Format	Date	Auteur
P1030987.JPG	F:215 ; SD.010		Coupe	Avec plaque	E	4000x3000,16M	5 Mo	JPG	03.07.13	Brice Nicot
P1030988.JPG	F:215 ; SD.010		Coupe	Sans plaque	O	4000x3000,16M	5 Mo	JPG	03.07.13	Brice Nicot
P1030992.JPG	F:215 ; SD.017		Coupe	Avec plaque	O	4000x3000,16M	5.20 Mo	JPG	03.07.13	Adélaïde Hersant
P1030994.JPG	F:215 ; SD.017		Coupe	Sans plaque	O	4000x3000,16M	5 Mo	JPG	03.07.13	Adélaïde Hersant
P1030996.JPG	F:217		Plan	Avec plaque	S	4000x3000,16M	4 Mo	JPG	03.07.13	Brice Nicot
P1030997.JPG	F:217		Plan	Sans plaque	S	4000x3000,16M	4.63 Mo	JPG	03.07.13	Brice Nicot
P1030998.JPG	F:216		Plan	Avec plaque	S	4000x3000,16M	4 Mo	JPG	03.07.13	Brice Nicot
P1030999.JPG	F:216		Plan	Sans plaque	S	4000x3000,16M	4 Mo	JPG	03.07.13	Brice Nicot
P1040001.JPG	F:218		Plan	Avec plaque	S	4000x3000,16M	4.88 Mo	JPG	03.07.13	Brice Nicot
P1040002.JPG	F:218		Plan	Sans plaque	S	4000x3000,16M	4.80 Mo	JPG	03.07.13	Brice Nicot
P1040012.JPG	F:215 ; F:453 ; SD.016		Coupe	Avec plaque	N	4000x3000,16M	4.69 Mo	JPG	03.07.13	Laetitia Cure
P1040014.JPG	F:215 ; F:453 ; SD.016		Coupe	Sans plaque	N	4000x3000,16M	4 Mo	JPG	03.07.13	Laetitia Cure
P1040016.JPG	F:453 ; SD.016		Coupe	Avec plaque	N	4000x3000,16M	4 Mo	JPG	03.07.13	Laetitia Cure
P1040018.JPG	F:453 ; SD.016		Coupe	Sans plaque	N	4000x3000,16M	4.85 Mo	JPG	03.07.13	Laetitia Cure
P1040020.JPG	F:241		Coupe	Avec plaque	E	4000x3000,16M	4.88 Mo	JPG	03.07.13	Mélanie Lefils
P1040021.JPG	F:241		Coupe	Sans plaque	E	4000x3000,16M	4 Mo	JPG	03.07.13	Mélanie Lefils
P1040023.JPG	F:242		Plan	Avec plaque	E	4000x3000,16M	5.02 Mo	JPG	03.07.13	Mélanie Lefils
P1040024.JPG	F:242		Plan	Avec plaque	E	4000x3000,16M	4.99 Mo	JPG	03.07.13	Mélanie Lefils
P1040025.JPG	F:242		Plan	Sans plaque	E	4000x3000,16M	5 Mo	JPG	03.07.13	Mélanie Lefils
P1040026.JPG	F:221		Plan	Avec plaque	E	4000x3000,16M	4 Mo	JPG	03.07.13	Brice Nicot
P1040027.JPG	F:221		Plan	Sans plaque	E	4000x3000,16M	4.65 Mo	JPG	03.07.13	Brice Nicot
P1040028.JPG	F:222		Plan	Avec plaque	S	4000x3000,16M	4 Mo	JPG	03.07.13	Brice Nicot
P1040029.JPG	F:222		Plan	Sans plaque	S	4000x3000,16M	4 Mo	JPG	03.07.13	Brice Nicot
P1040030.JPG	F:223		Plan	Avec plaque	S	4000x3000,16M	4 Mo	JPG	03.07.13	Brice Nicot
P1040031.JPG	F:223		Plan	Sans plaque	S	4000x3000,16M	4.77 Mo	JPG	03.07.13	Brice Nicot
P1040032.JPG	F:224		Plan	Avec plaque	S	4000x3000,16M	4 Mo	JPG	03.07.13	Brice Nicot
P1040033.JPG	F:224		Plan	Sans plaque	S	4000x3000,16M	4 Mo	JPG	03.07.13	Brice Nicot
P1040034.JPG	F:225		Plan	Avec plaque	S	4000x3000,16M	4.75 Mo	JPG	03.07.13	Brice Nicot
P1040035.JPG	F:225		Plan	Sans plaque	S	4000x3000,16M	4.82 Mo	JPG	03.07.13	Brice Nicot
P1040036.JPG	F:454		Plan	Avec plaque	S	4000x3000,16M	4.78 Mo	JPG	03.07.13	Brice Nicot
P1040037.JPG	F:454		Plan	Sans plaque	S	4000x3000,16M	5 Mo	JPG	03.07.13	Brice Nicot
P1040039.JPG	F:215 ; SD.013		Coupe	Avec plaque	E	4000x3000,16M	4 Mo	JPG	03.07.13	Elsa Paulien
P1040041.JPG	F:215 ; SD.013		Coupe	Sans plaque	E	4000x3000,16M	4.78 Mo	JPG	03.07.13	Elsa Paulien
P1040043.JPG	F:215 ; SD.013		Coupe	Avec plaque	N	4000x3000,16M	4.98 Mo	JPG	03.07.13	Elsa Paulien
P1040045.JPG	F:215 ; SD.013		Coupe	Sans plaque	N	4000x3000,16M	5 Mo	JPG	03.07.13	Elsa Paulien

N° photo	Sujet	Description	Type	Plaque	Vue vers	Taille	Poids	Format	Date	Auteur
P1040048.JPG	F:215 ; F:219 ; SD.018		Coupe	Avec plaque	E	4000x3000,16M	5.10 Mo	JPG	03.07.13	Adélaïde Hersant
P1040049.JPG	F:215 ; F:219 ; SD.018		Coupe	Sans plaque	E	4000x3000,16M	5 Mo	JPG	03.07.13	Adélaïde Hersant
P1040051.JPG	F:215 ; F:219 ; SD.018		Coupe	Avec plaque	S	4000x3000,16M	4.99 Mo	JPG	03.07.13	Adélaïde Hersant
P1040053.JPG	F:215 ; F:219 ; SD.018		Coupe	Sans plaque	S	4000x3000,16M	4 Mo	JPG	03.07.13	Adélaïde Hersant
P1040055.JPG	F:242		Coupe	Avec plaque	E	4000x3000,16M	4.78 Mo	JPG	03.07.13	Mélanie Lefils
P1040056.JPG	F:242		Coupe	Sans plaque	E	4000x3000,16M	4.78 Mo	JPG	03.07.13	Mélanie Lefils
P1040058.JPG	F:240		Plan	Avec plaque	E	4000x3000,16M	4.70 Mo	JPG	03.07.13	Mélanie Lefils
P1040059.JPG	F:240		Plan	Sans plaque	E	4000x3000,16M	4 Mo	JPG	03.07.13	Mélanie Lefils
P1040060.JPG	F:240		Coupe	Avec plaque	E	4000x3000,16M	4 Mo	JPG	03.07.13	Mélanie Lefils
P1040061.JPG	F:240		Coupe	Sans plaque	E	4000x3000,16M	4 Mo	JPG	03.07.13	Mélanie Lefils
P1040062.JPG	F:215 ; SD.015		Coupe	Avec plaque	O	4000x3000,16M	5.19 Mo	JPG	03.07.13	Laetitia Cure
P1040065.JPG	F:215 ; SD.015		Coupe	Sans plaque	O	4000x3000,16M	5.15 Mo	JPG	03.07.13	Laetitia Cure
P1040067.JPG	F:234		Plan	Avec plaque	NE	3000x4000,16M	4.48 Mo	JPG	04.07.13	Adélaïde Hersant
P1040068.JPG	F:234		Plan	Sans plaque	NE	3000x4000,16M	3.95 Mo	JPG	04.07.13	Adélaïde Hersant
P1040069.JPG	F:233		Coupe	Avec plaque	N	4000x3000,16M	5 Mo	JPG	04.07.13	Elsa Paulien
P1040070.JPG	F:233		Coupe	Sans plaque	N	4000x3000,16M	5.08 Mo	JPG	04.07.13	Elsa Paulien
P1040071.JPG	F:235		Plan	Avec plaque	N	3000x4000,16M	4.00 Mo	JPG	04.07.13	Adélaïde Hersant
P1040074.JPG	F:235		Plan	Sans plaque	N	3000x4000,16M	4.20 Mo	JPG	04.07.13	Adélaïde Hersant
P1040075.JPG	F:217		Coupe	Avec plaque	N	4000x3000,16M	4 Mo	JPG	04.07.13	Bertrand Bonaventure
P1040076.JPG	F:217		Coupe	Sans plaque	N	4000x3000,16M	5.04 Mo	JPG	04.07.13	Bertrand Bonaventure
P1040078.JPG	F:228		Plan	Avec plaque	N	4000x3000,16M	5.08 Mo	JPG	04.07.13	Elsa Paulien
P1040079.JPG	F:228		Plan	Sans plaque	N	4000x3000,16M	5.05 Mo	JPG	04.07.13	Elsa Paulien
P1040080.JPG	F:217		Coupe	Avec plaque	N	4000x3000,16M	5 Mo	JPG	04.07.13	Bertrand Bonaventure
P1040081.JPG	F:217		Coupe	Sans plaque	N	4000x3000,16M	4 Mo	JPG	04.07.13	Bertrand Bonaventure
P1040083.JPG	F:228		Coupe	Avec plaque	N	4000x3000,16M	5.12 Mo	JPG	04.07.13	Elsa Paulien
P1040084.JPG	F:228		Coupe	Sans plaque	N	4000x3000,16M	5 Mo	JPG	04.07.13	Elsa Paulien
P1040085.JPG	F:225		Coupe	Avec plaque	N	4000x3000,16M	5.03 Mo	JPG	04.07.13	Brice Nicot
P1040086.JPG	F:225		Coupe	Sans plaque	N	4000x3000,16M	4.96 Mo	JPG	04.07.13	Brice Nicot
P1040087.JPG	F:224		Coupe	Avec plaque	N	4000x3000,16M	5.02 Mo	JPG	04.07.13	Brice Nicot
P1040088.JPG	F:224		Coupe	Sans plaque	N	4000x3000,16M	5 Mo	JPG	04.07.13	Brice Nicot
P1040089.JPG	F:235		Coupe	Avec plaque	E	4000x3000,16M	5.09 Mo	JPG	04.07.13	Adélaïde Hersant
P1040091.JPG	F:235		Coupe	Sans plaque	E	4000x3000,16M	5 Mo	JPG	04.07.13	Adélaïde Hersant
P1040093.JPG	F:223		Coupe	Avec plaque	N	4000x3000,16M	5 Mo	JPG	04.07.13	Brice Nicot
P1040094.JPG	F:223		Coupe	Sans plaque	N	4000x3000,16M	5 Mo	JPG	04.07.13	Brice Nicot
P1040095.JPG	F:454		Coupe	Avec plaque	N	4000x3000,16M	5 Mo	JPG	04.07.13	Brice Nicot

N° photo	Sujet	Description	Type	Plaque	Vue vers	Taille	Poids	Format	Date	Auteur
P1040096.JPG	F:454		Coupe	Sans plaque	N	4000x3000,16M	5 Mo	JPG	04.07.13	Brice Nicot
P1040098.JPG	F:223 ; F:224 ; F:225 ; F:454		Plan	Avec plaque	N	4000x3000,16M	4 Mo	JPG	04.07.13	Brice Nicot
P1040101.JPG	F:223 ; F:224 ; F:225 ; F:454		Plan	Sans plaque	N	4000x3000,16M	4.97 Mo	JPG	04.07.13	Brice Nicot
P1040102.JPG	F:221		Plan	Avec plaque	O	4000x3000,16M	4.92 Mo	JPG	04.07.13	Bertrand Bonaventure
P1040103.JPG	F:221		Plan	Sans plaque	O	4000x3000,16M	4 Mo	JPG	04.07.13	Bertrand Bonaventure
P1040105.JPG	F:218 ; F:455		Coupe	Avec plaque	N	4000x3000,16M	4.65 Mo	JPG	04.07.13	Laetitia Cure
P1040108.JPG	F:218		Coupe	Avec plaque	N	4000x3000,16M	4 Mo	JPG	04.07.13	Laetitia Cure
P1040110.JPG	F:455		Coupe	Avec plaque	N	4000x3000,16M	4.71 Mo	JPG	04.07.13	Laetitia Cure
P1040112.JPG	F:231		Plan	Avec plaque	SE	4000x3000,16M	4 Mo	JPG	04.07.13	Elsa Paulien
P1040113.JPG	F:231		Plan	Sans plaque	SE	4000x3000,16M	4 Mo	JPG	04.07.13	Elsa Paulien
P1040114.JPG	F:229		Plan	Avec plaque	E	4000x3000,16M	5 Mo	JPG	04.07.13	Adélaïde Hersant
P1040116.JPG	F:229		Plan	Sans plaque	E	4000x3000,16M	5 Mo	JPG	04.07.13	Adélaïde Hersant
P1040118.JPG	F:221		Coupe	Avec plaque	N	4000x3000,16M	4.62 Mo	JPG	04.07.13	Bertrand Bonaventure
P1040119.JPG	F:221		Coupe	Sans plaque	N	4000x3000,16M	4 Mo	JPG	04.07.13	Bertrand Bonaventure
P1040121.JPG	F:229		Coupe	Avec plaque	E	4000x3000,16M	5.15 Mo	JPG	04.07.13	Adélaïde Hersant
P1040122.JPG	F:229		Coupe	Sans plaque	E	4000x3000,16M	4.98 Mo	JPG	04.07.13	Adélaïde Hersant
P1040124.JPG	F:231		Coupe	Avec plaque	E	4000x3000,16M	5 Mo	JPG	04.07.13	Elsa Paulien
P1040126.JPG	F:231		Coupe	Sans plaque	E	4000x3000,16M	5 Mo	JPG	04.07.13	Elsa Paulien
P1040127.JPG	F:237		Plan	Avec plaque	N	4000x3000,16M	4 Mo	JPG	04.07.13	Brice Nicot
P1040128.JPG	F:237		Plan	Sans plaque	N	4000x3000,16M	4.98 Mo	JPG	04.07.13	Brice Nicot
P1040130.JPG	F:239		Plan	Avec plaque	N	4000x3000,16M	4.73 Mo	JPG	04.07.13	Laetitia Cure
P1040131.JPG	F:239		Plan	Sans plaque	N	4000x3000,16M	4 Mo	JPG	04.07.13	Laetitia Cure
P1040133.JPG	F:238		Plan	Avec plaque	N	3000x4000,16M	4.05 Mo	JPG	23.01.14	Brice Nicot
P1040134.JPG	F:238		Plan	Sans plaque	N	3000x4000,16M	4.03 Mo	JPG	23.01.14	Brice Nicot
P1040136.JPG	F:239		Coupe	Avec plaque	N	4000x3000,16M	5.16 Mo	JPG	05.07.13	Adélaïde Hersant
P1040138.JPG	F:239		Coupe	Sans plaque	N	4000x3000,16M	5.13 Mo	JPG	05.07.13	Adélaïde Hersant
P1040139.JPG	F:238		Coupe	Avec plaque	N	4000x3000,16M	5.29 Mo	JPG	05.07.13	Brice Nicot
P1040140.JPG	F:238		Coupe	Sans plaque	N	4000x3000,16M	5.19 Mo	JPG	05.07.13	Brice Nicot
P1040141.JPG	F:456		Plan	Avec plaque	O	4000x3000,16M	5 Mo	JPG	05.07.13	Brice Nicot
P1040142.JPG	F:456		Plan	Sans plaque	O	4000x3000,16M	4 Mo	JPG	05.07.13	Brice Nicot
P1040144.JPG	F:244		Plan	Avec plaque	N	4000x3000,16M	4 Mo	JPG	05.07.13	Adélaïde Hersant
P1040146.JPG	F:244		Plan	Sans plaque	N	4000x3000,16M	4.70 Mo	JPG	05.07.13	Adélaïde Hersant
P1040147.JPG	F:456		Coupe	Avec plaque	N	4000x3000,16M	5 Mo	JPG	05.07.13	Brice Nicot

N° photo	Sujet	Description	Type	Plaque	Vue vers	Taille	Poids	Format	Date	Auteur
P1040148.JPG	F.456		Coupe	Sans plaque	N	4000x3000,16M	5.26 Mo	JPG	05.07.13	Brice Nicot
P1040151.JPG	F.244		Coupe	Avec plaque	N	4000x3000,16M	4 Mo	JPG	05.07.13	Adélaïde Hersant
P1040152.JPG	F.244		Coupe	Sans plaque	N	4000x3000,16M	4 Mo	JPG	05.07.13	Adélaïde Hersant
P1040157.JPG	F.434		Plan	Avec plaque	SO	4000x3000,16M	4 Mo	JPG	08.07.13	Elsa Paulien
P1040158.JPG	F.434		Plan	Sans plaque	SO	4000x3000,16M	4 Mo	JPG	08.07.13	Elsa Paulien
P1040161.JPG	F.435		Plan	Avec plaque	NE	4000x3000,16M	5.09 Mo	JPG	08.07.13	Elsa Paulien
P1040163.JPG	F.435		Plan	Sans plaque	NE	4000x3000,16M	5 Mo	JPG	08.07.13	Elsa Paulien
P1040164.JPG	F.436		Plan	Avec plaque	SE	4000x3000,16M	4.84 Mo	JPG	08.07.13	Elsa Paulien
P1040167.JPG	F.436		Plan	Sans plaque	SE	4000x3000,16M	4 Mo	JPG	08.07.13	Elsa Paulien
P1040168.JPG	F.432		Plan	Avec plaque	O	4000x3000,16M	5 Mo	JPG	08.07.13	Elsa Paulien
P1040171.JPG	F.432		Plan	Sans plaque	O	4000x3000,16M	5.07 Mo	JPG	08.07.13	Elsa Paulien
P1040172.JPG	F.431		Plan	Avec plaque	NO	4000x3000,16M	5 Mo	JPG	08.07.13	Elsa Paulien
P1040174.JPG	F.431		Plan	Sans plaque	NO	4000x3000,16M	5.01 Mo	JPG	08.07.13	Elsa Paulien
P1040176.JPG	F.433		Plan	Avec plaque	NO	4000x3000,16M	5 Mo	JPG	08.07.13	Elsa Paulien
P1040178.JPG	F.433		Plan	Sans plaque	NO	4000x3000,16M	4 Mo	JPG	08.07.13	Elsa Paulien
P1040180.JPG	F.259		Plan	Avec plaque	N	3000x4000,16M	4.33 Mo	JPG	23.01.14	Mélanie Lefils
P1040181.JPG	F.259		Plan	Avec plaque	N	3000x4000,16M	4.31 Mo	JPG	23.01.14	Mélanie Lefils
P1040183.JPG	F.429		Plan	Avec plaque	O	4000x3000,16M	5.01 Mo	JPG	08.07.13	Elsa Paulien
P1040184.JPG	F.429		Plan	Sans plaque	O	4000x3000,16M	4.96 Mo	JPG	08.07.13	Elsa Paulien
P1040185.JPG	F.430		Plan	Avec plaque	O	4000x3000,16M	5 Mo	JPG	08.07.13	Elsa Paulien
P1040187.JPG	F.430		Plan	Sans plaque	O	4000x3000,16M	5 Mo	JPG	08.07.13	Elsa Paulien
P1040189.JPG	F.419		Plan	Avec plaque	NO	3000x4000,16M	4.36 Mo	JPG	23.01.14	Elsa Paulien
P1040190.JPG	F.419		Plan	Sans plaque	NO	3000x4000,16M	4.37 Mo	JPG	23.01.14	Elsa Paulien
P1040192.JPG	F.417		Plan	Avec plaque	NO	3000x4000,16M	4.31 Mo	JPG	23.01.14	Elsa Paulien
P1040196.JPG	F.417		Plan	Sans plaque	NO	3000x4000,16M	4.33 Mo	JPG	23.01.14	Elsa Paulien
P1040197.JPG	F.424		Plan	Avec plaque	NE	4000x3000,16M	4.69 Mo	JPG	09.07.13	Elsa Paulien
P1040199.JPG	F.424		Plan	Sans plaque	NE	4000x3000,16M	4.69 Mo	JPG	09.07.13	Elsa Paulien
P1040206.JPG	F.426		Plan	Avec plaque	NE	4000x3000,16M	4.90 Mo	JPG	09.07.13	Elsa Paulien
P1040207.JPG	F.426		Plan	Sans plaque	NE	4000x3000,16M	4.83 Mo	JPG	09.07.13	Elsa Paulien
P1040209.JPG	F.427		Plan	Avec plaque	NE	4000x3000,16M	4.67 Mo	JPG	09.07.13	Elsa Paulien
P1040211.JPG	F.427		Plan	Sans plaque	SE	4000x3000,16M	4.79 Mo	JPG	09.07.13	Elsa Paulien
P1040213.JPG	F.428		Plan	Avec plaque	SE	4000x3000,16M	4 Mo	JPG	09.07.13	Elsa Paulien
P1040215.JPG	F.428		Plan	Sans plaque	SE	4000x3000,16M	4.82 Mo	JPG	09.07.13	Elsa Paulien
P1040220.JPG	F.425		Plan	Avec plaque	NO	4000x3000,16M	5 Mo	JPG	09.07.13	Elsa Paulien
P1040222.JPG	F.425		Plan	Sans plaque	NO	4000x3000,16M	4 Mo	JPG	09.07.13	Elsa Paulien

N° photo	Sujet	Description	Type	Plaque	Vue vers	Taille	Poids	Format	Date	Auteur
P1040224.JPG	F.423		Plan	Avec plaque	NE	4000x3000,16M	5 Mo	JPG	09.07.13	Elsa Paulien
P1040227.JPG	F.423		Plan	Sans plaque	NE	4000x3000,16M	5 Mo	JPG	09.07.13	Elsa Paulien
P1040231.JPG	F.422		Plan	Avec plaque	NE	4000x3000,16M	5 Mo	JPG	09.07.13	Elsa Paulien
P1040235.JPG	F.422		Plan	Sans plaque	NE	4000x3000,16M	5.01 Mo	JPG	09.07.13	Elsa Paulien
P1040237.JPG	F.258		Plan	Avec plaque	SE	4000x3000,16M	5.11 Mo	JPG	09.07.13	Elsa Paulien
P1040238.JPG	F.258		Plan	Sans plaque	SE	4000x3000,16M	5.12 Mo	JPG	09.07.13	Elsa Paulien
P1040241.JPG	F.255		Plan	Avec plaque	N	4000x3000,16M	4.97 Mo	JPG	09.07.13	Elsa Paulien
P1040242.JPG	F.255		Plan	Sans plaque	N	4000x3000,16M	5 Mo	JPG	09.07.13	Elsa Paulien
P1040244.JPG	F.256		Plan	Avec plaque	NE	4000x3000,16M	5 Mo	JPG	09.07.13	Elsa Paulien
P1040246.JPG	F.256		Plan	Sans plaque	NE	4000x3000,16M	5 Mo	JPG	09.07.13	Elsa Paulien
P1040248.JPG	F.257		Plan	Avec plaque	E	4000x3000,16M	5 Mo	JPG	09.07.13	Elsa Paulien
P1040250.JPG	F.257		Plan	Sans plaque	E	4000x3000,16M	5.02 Mo	JPG	09.07.13	Elsa Paulien
P1040252.JPG	F.263		Plan	Avec plaque	NE	3000x4000,16M	4.31 Mo	JPG	23.01.14	Elsa Paulien
P1040255.JPG	F.263		Plan	Sans plaque	NE	3000x4000,16M	4.41 Mo	JPG	23.01.14	Elsa Paulien
P1040256.JPG	F.254		Plan	Avec plaque	NO	4000x3000,16M	5.07 Mo	JPG	09.07.13	Elsa Paulien
P1040258.JPG	F.254		Plan	Sans plaque	NO	4000x3000,16M	5.13 Mo	JPG	09.07.13	Elsa Paulien
P1040260.JPG	F.260		Plan	Avec plaque	NE	4000x3000,16M	5.12 Mo	JPG	09.07.13	Elsa Paulien
P1040263.JPG	F.260		Plan	Sans plaque	NE	4000x3000,16M	5 Mo	JPG	09.07.13	Elsa Paulien
P1040265.JPG	F.261		Plan	Avec plaque	NE	4000x3000,16M	5 Mo	JPG	09.07.13	Elsa Paulien
P1040266.JPG	F.261		Plan	Sans plaque	NE	4000x3000,16M	5.11 Mo	JPG	09.07.13	Elsa Paulien
P1040268.JPG	F.262		Plan	Avec plaque	SE	4000x3000,16M	5.17 Mo	JPG	09.07.13	Elsa Paulien
P1040270.JPG	F.262		Plan	Sans plaque	SE	4000x3000,16M	5.20 Mo	JPG	09.07.13	Elsa Paulien
P1040273.JPG	F.262		Plan	Sans plaque	SE	4000x3000,16M	5 Mo	JPG	09.07.13	Elsa Paulien
P1040274.JPG	F.160		Plan	Avec plaque	NE	4000x3000,16M	5.17 Mo	JPG	09.07.13	Elsa Paulien
P1040277.JPG	F.160		Plan	Sans plaque	NE	4000x3000,16M	5.18 Mo	JPG	09.07.13	Elsa Paulien
P1040278.JPG	F.159		Plan	Avec plaque	NE	4000x3000,16M	5 Mo	JPG	09.07.13	Elsa Paulien
P1040281.JPG	F.159		Plan	Sans plaque	NE	4000x3000,16M	5 Mo	JPG	09.07.13	Elsa Paulien
P1040282.JPG	F.151		Plan	Avec plaque	SE	4000x3000,16M	4.86 Mo	JPG	09.07.13	Elsa Paulien
P1040284.JPG	F.151		Plan	Sans plaque	SE	4000x3000,16M	4.84 Mo	JPG	09.07.13	Elsa Paulien
P1040286.JPG	F.150		Plan	Avec plaque	NE	4000x3000,16M	4 Mo	JPG	09.07.13	Elsa Paulien
P1040287.JPG	F.150		Plan	Sans plaque	NE	4000x3000,16M	4.82 Mo	JPG	09.07.13	Elsa Paulien
P1040289.JPG	F.149		Plan	Avec plaque	NO	4000x3000,16M	5 Mo	JPG	09.07.13	Elsa Paulien
P1040291.JPG	F.149		Plan	Sans plaque	NO	4000x3000,16M	5.05 Mo	JPG	09.07.13	Elsa Paulien
P1040296.JPG	F.152		Plan	Avec plaque	N	4000x3000,16M	5.17 Mo	JPG	09.07.13	Elsa Paulien
P1040298.JPG	F.152		Plan	Sans plaque	N	4000x3000,16M	5.14 Mo	JPG	09.07.13	Elsa Paulien

N° photo	Sujet	Description	Type	Plaque	Vue vers	Taille	Poids	Format	Date	Auteur
P1040301.JPG	F.148		Plan	Avec plaque	S	4000x3000,16M	5 Mo	JPG	09.07.13	Elsa Paulien
P1040303.JPG	F.148		Plan	Sans plaque	S	4000x3000,16M	5 Mo	JPG	09.07.13	Elsa Paulien
P1040305.JPG	F.156		Plan	Avec plaque	NE	4000x3000,16M	5 Mo	JPG	09.07.13	Elsa Paulien
P1040306.JPG	F.156		Plan	Sans plaque	NE	4000x3000,16M	5 Mo	JPG	09.07.13	Elsa Paulien
P1040308.JPG	F.157		Plan	Avec plaque	N	4000x3000,16M	5.22 Mo	JPG	09.07.13	Elsa Paulien
P1040310.JPG	F.157		Plan	Sans plaque	N	4000x3000,16M	5 Mo	JPG	09.07.13	Elsa Paulien
P1040312.JPG	F.158		Plan	Avec plaque	S	4000x3000,16M	4 Mo	JPG	09.07.13	Elsa Paulien
P1040313.JPG	F.158		Plan	Sans plaque	S	4000x3000,16M	4.89 Mo	JPG	09.07.13	Elsa Paulien
P1040315.JPG	F.146 ; F.147		Oblique	Avec plaque	O	3000x4000,16M	4.23 Mo	JPG	23.01.14	Elsa Paulien
P1040316.JPG	F.146 ; F.147		Oblique	Sans plaque	O	3000x4000,16M	4.15 Mo	JPG	23.01.14	Elsa Paulien
P1040318.JPG	F.147		Plan	Avec plaque	O	4000x3000,16M	5 Mo	JPG	09.07.13	Elsa Paulien
P1040319.JPG	F.147		Plan	Sans plaque	O	4000x3000,16M	5.16 Mo	JPG	09.07.13	Elsa Paulien
P1040320.JPG	F.161		Plan	Avec plaque	O	4000x3000,16M	4 Mo	JPG	09.07.13	Elsa Paulien
P1040322.JPG	F.161		Plan	Sans plaque	O	4000x3000,16M	4 Mo	JPG	09.07.13	Elsa Paulien
P1040324.JPG	F.155		Plan	Avec plaque	O	4000x3000,16M	4 Mo	JPG	09.07.13	Elsa Paulien
P1040326.JPG	F.155		Plan	Sans plaque	O	4000x3000,16M	4 Mo	JPG	09.07.13	Elsa Paulien
P1040328.JPG	F.154		Plan	Avec plaque	N	4000x3000,16M	5 Mo	JPG	09.07.13	Elsa Paulien
P1040330.JPG	F.154		Plan	Sans plaque	N	4000x3000,16M	5 Mo	JPG	09.07.13	Elsa Paulien
P1040334.JPG	F.153		Plan	Avec plaque	S	4000x3000,16M	4.72 Mo	JPG	09.07.13	Elsa Paulien
P1040335.JPG	F.153		Plan	Sans plaque	S	4000x3000,16M	4.66 Mo	JPG	09.07.13	Laetitia Cure
P1040337.JPG	F.107		Plan	Avec plaque	N	4000x3000,16M	4.93 Mo	JPG	09.07.13	Brice Nicot
P1040338.JPG	F.107		Plan	Sans plaque	N	4000x3000,16M	5 Mo	JPG	09.07.13	Brice Nicot
P1040339.JPG	F.108		Plan	Avec plaque	N	4000x3000,16M	5 Mo	JPG	09.07.13	Brice Nicot
P1040340.JPG	F.108		Plan	Sans plaque	N	4000x3000,16M	5.22 Mo	JPG	09.07.13	Brice Nicot
P1040341.JPG	F.109		Plan	Avec plaque	S	3000x4000,16M	4.20 Mo	JPG	23.01.14	Brice Nicot
P1040342.JPG	F.109		Plan	Sans plaque	S	3000x4000,16M	4.29 Mo	JPG	23.01.14	Brice Nicot
P1040343.JPG	F.110		Plan	Avec plaque	S	4000x3000,16M	4.73 Mo	JPG	09.07.13	Brice Nicot
P1040344.JPG	F.110		Plan	Sans plaque	S	4000x3000,16M	4.80 Mo	JPG	09.07.13	Brice Nicot
P1040345.JPG	F.111		Plan	Avec plaque	E	4000x3000,16M	5 Mo	JPG	09.07.13	Brice Nicot
P1040346.JPG	F.111		Plan	Sans plaque	E	4000x3000,16M	5 Mo	JPG	09.07.13	Brice Nicot
P1040347.JPG	F.062		Plan	Avec plaque	E	4000x3000,16M	5 Mo	JPG	09.07.13	Brice Nicot
P1040348.JPG	F.062		Plan	Sans plaque	E	4000x3000,16M	5.02 Mo	JPG	09.07.13	Brice Nicot
P1040349.JPG	F.063		Plan	Avec plaque	SE	4000x3000,16M	5 Mo	JPG	09.07.13	Brice Nicot
P1040350.JPG	F.063		Plan	Sans plaque	SE	4000x3000,16M	4 Mo	JPG	09.07.13	Brice Nicot
P1040351.JPG	F.112		Plan	Avec plaque	SO	4000x3000,16M	5.18 Mo	JPG	09.07.13	Brice Nicot

N° photo	Sujet	Description	Type	Plaque	Vue vers	Taille	Poids	Format	Date	Auteur
P1040352.JPG	F.112		Plan	Sans plaque	SO	4000x3000,16M	4 Mo	JPG	09.07.13	Brice Nicot
P1040353.JPG	F.114		Plan	Avec plaque	O	4000x3000,16M	5 Mo	JPG	09.07.13	Brice Nicot
P1040354.JPG	F.114		Plan	Sans plaque	O	4000x3000,16M	5 Mo	JPG	09.07.13	Brice Nicot
P1040355.JPG	F.113		Plan	Avec plaque	S	4000x3000,16M	5 Mo	JPG	09.07.13	Brice Nicot
P1040356.JPG	F.113		Plan	Sans plaque	S	4000x3000,16M	5 Mo	JPG	09.07.13	Brice Nicot
P1040357.JPG	F.116		Plan	Avec plaque	O	4000x3000,16M	4 Mo	JPG	09.07.13	Brice Nicot
P1040358.JPG	F.116		Plan	Sans plaque	O	4000x3000,16M	4 Mo	JPG	09.07.13	Brice Nicot
P1040359.JPG	F.115		Plan	Avec plaque	S	3000x4000,16M	4.42 Mo	JPG	23.01.14	Brice Nicot
P1040360.JPG	F.115		Plan	Sans plaque	S	3000x4000,16M	3.91 Mo	JPG	23.01.14	Brice Nicot
P1040361.JPG	F.064		Plan	Avec plaque	SO	4000x3000,16M	4.89 Mo	JPG	09.07.13	Brice Nicot
P1040362.JPG	F.064		Plan	Sans plaque	SO	4000x3000,16M	4.78 Mo	JPG	09.07.13	Brice Nicot
P1040363.JPG	F.044		Plan	Avec plaque	SO	4000x3000,16M	4 Mo	JPG	09.07.13	Brice Nicot
P1040365.JPG	F.044		Plan	Sans plaque	SO	4000x3000,16M	4.83 Mo	JPG	09.07.13	Brice Nicot
P1040366.JPG	F.065		Plan	Avec plaque	O	4000x3000,16M	4.89 Mo	JPG	09.07.13	Brice Nicot
P1040367.JPG	F.065		Plan	Sans plaque	O	4000x3000,16M	4.84 Mo	JPG	09.07.13	Brice Nicot
P1040368.JPG	F.066		Plan	Avec plaque	O	3000x4000,16M	4.06 Mo	JPG	23.01.14	Brice Nicot
P1040369.JPG	F.066		Plan	Sans plaque	O	3000x4000,16M	4.01 Mo	JPG	23.01.14	Brice Nicot
P1040372.JPG	F.067		Plan	Avec plaque	E	4000x3000,16M	4 Mo	JPG	09.07.13	Brice Nicot
P1040373.JPG	F.067		Plan	Sans plaque	E	4000x3000,16M	4.69 Mo	JPG	09.07.13	Brice Nicot
P1040375.JPG	F.069		Plan	Avec plaque	O	4000x3000,16M	4 Mo	JPG	09.07.13	Brice Nicot
P1040376.JPG	F.069		Plan	Sans plaque	O	4000x3000,16M	4 Mo	JPG	09.07.13	Brice Nicot
P1040378.JPG	F.068		Plan	Avec plaque	O	4000x3000,16M	5.09 Mo	JPG	09.07.13	Brice Nicot
P1040379.JPG	F.068		Plan	Sans plaque	O	4000x3000,16M	5.10 Mo	JPG	09.07.13	Brice Nicot
P1040380.JPG	F.441		Plan	Avec plaque	SO	4000x3000,16M	4 Mo	JPG	09.07.13	Brice Nicot
P1040381.JPG	F.441		Plan	Sans plaque	SO	4000x3000,16M	4 Mo	JPG	09.07.13	Brice Nicot
P1040382.JPG	F.442		Plan	Avec plaque	S	4000x3000,16M	4 Mo	JPG	09.07.13	Brice Nicot
P1040383.JPG	F.442		Plan	Sans plaque	S	4000x3000,16M	5.32 Mo	JPG	09.07.13	Brice Nicot
P1040384.JPG	F.443		Plan	Avec plaque	SO	4000x3000,16M	4 Mo	JPG	09.07.13	Brice Nicot
P1040385.JPG	F.443		Plan	Sans plaque	SO	4000x3000,16M	4.82 Mo	JPG	09.07.13	Brice Nicot
P1040387.JPG	F.444		Plan	Avec plaque	SO	4000x3000,16M	4.87 Mo	JPG	09.07.13	Brice Nicot
P1040388.JPG	F.444		Plan	Sans plaque	SO	4000x3000,16M	4 Mo	JPG	09.07.13	Brice Nicot
P1040389.JPG	F.073		Plan	Avec plaque	O	4000x3000,16M	4.68 Mo	JPG	09.07.13	Brice Nicot
P1040390.JPG	F.073		Plan	Sans plaque	O	4000x3000,16M	4 Mo	JPG	09.07.13	Brice Nicot
P1040391.JPG	F.074		Plan	Avec plaque	SO	4000x3000,16M	5.00 Mo	JPG	09.07.13	Brice Nicot
P1040392.JPG	F.074		Plan	Sans plaque	SO	4000x3000,16M	5 Mo	JPG	09.07.13	Brice Nicot

N° photo	Sujet	Description	Type	Plaque	Vue vers	Taille	Poids	Format	Date	Auteur
P1040393.JPG	F.072		Plan	Avec plaque	O	4000x3000,16M	4 Mo	JPG	09.07.13	Brice Nicot
P1040394.JPG	F.072		Plan	Sans plaque	O	4000x3000,16M	4 Mo	JPG	09.07.13	Brice Nicot
P1040395.JPG	F.070		Plan	Avec plaque	O	3000x4000,16M	4.45 Mo	JPG	23.01.14	Brice Nicot
P1040396.JPG	F.070		Plan	Sans plaque	O	3000x4000,16M	4.05 Mo	JPG	23.01.14	Brice Nicot
P1040397.JPG	F.071		Plan	Avec plaque	SO	4000x3000,16M	4 Mo	JPG	09.07.13	Brice Nicot
P1040398.JPG	F.071		Plan	Sans plaque	SO	4000x3000,16M	4 Mo	JPG	09.07.13	Brice Nicot
P1040399.JPG	F.076		Plan	Avec plaque	E	4000x3000,16M	5 Mo	JPG	09.07.13	Brice Nicot
P1040400.JPG	F.076		Plan	Sans plaque	E	4000x3000,16M	5 Mo	JPG	09.07.13	Brice Nicot
P1040401.JPG	F.075		Plan	Avec plaque	O	4000x3000,16M	4 Mo	JPG	09.07.13	Brice Nicot
P1040402.JPG	F.075		Plan	Sans plaque	O	4000x3000,16M	4 Mo	JPG	09.07.13	Brice Nicot
P1040403.JPG	F.077		Plan	Avec plaque	SO	4000x3000,16M	5 Mo	JPG	09.07.13	Brice Nicot
P1040404.JPG	F.077		Plan	Sans plaque	SO	4000x3000,16M	5 Mo	JPG	09.07.13	Brice Nicot
P1040405.JPG	F.078		Plan	Avec plaque	SO	3000x4000,16M	4.48 Mo	JPG	23.01.14	Brice Nicot
P1040406.JPG	F.078		Plan	Sans plaque	SO	3000x4000,16M	4.49 Mo	JPG	23.01.14	Brice Nicot
P1040407.JPG	F.079		Plan	Avec plaque	SO	3000x4000,16M	4.14 Mo	JPG	23.01.14	Brice Nicot
P1040408.JPG	F.079		Plan	Sans plaque	SO	3000x4000,16M	4.12 Mo	JPG	23.01.14	Brice Nicot
P1040409.JPG	F.081		Plan	Avec plaque	O	4000x3000,16M	4 Mo	JPG	09.07.13	Brice Nicot
P1040410.JPG	F.081		Plan	Sans plaque	O	4000x3000,16M	5 Mo	JPG	09.07.13	Brice Nicot
P1040411.JPG	F.080		Plan	Avec plaque	SO	4000x3000,16M	4 Mo	JPG	09.07.13	Brice Nicot
P1040412.JPG	F.080		Plan	Sans plaque	SO	4000x3000,16M	5 Mo	JPG	09.07.13	Brice Nicot
P1040413.JPG	F.082		Plan	Avec plaque	SO	4000x3000,16M	4.73 Mo	JPG	09.07.13	Brice Nicot
P1040414.JPG	F.082		Plan	Sans plaque	SO	4000x3000,16M	4 Mo	JPG	09.07.13	Brice Nicot
P1040415.JPG	F.083		Plan	Avec plaque	O	4000x3000,16M	4 Mo	JPG	09.07.13	Brice Nicot
P1040416.JPG	F.083		Plan	Sans plaque	O	4000x3000,16M	5 Mo	JPG	09.07.13	Brice Nicot
P1040417.JPG	F.084		Plan	Avec plaque	NE	4000x3000,16M	4.96 Mo	JPG	10.07.13	Brice Nicot
P1040418.JPG	F.084		Plan	Sans plaque	NE	4000x3000,16M	4.94 Mo	JPG	10.07.13	Brice Nicot
P1040419.JPG	F.085		Plan	Avec plaque	NE	4000x3000,16M	5 Mo	JPG	10.07.13	Brice Nicot
P1040420.JPG	F.085		Plan	Sans plaque	NE	4000x3000,16M	4.98 Mo	JPG	10.07.13	Brice Nicot
P1040421.JPG	F.086		Plan	Avec plaque	NE	4000x3000,16M	4 Mo	JPG	10.07.13	Brice Nicot
P1040424.JPG	F.086		Plan	Sans plaque	NE	4000x3000,16M	4.99 Mo	JPG	10.07.13	Brice Nicot
P1040425.JPG	F.087		Plan	Avec plaque	N	4000x3000,16M	5 Mo	JPG	10.07.13	Brice Nicot
P1040426.JPG	F.087		Plan	Sans plaque	N	4000x3000,16M	5 Mo	JPG	10.07.13	Brice Nicot
P1040427.JPG	F.090		Plan	Avec plaque	NE	4000x3000,16M	5 Mo	JPG	10.07.13	Brice Nicot
P1040428.JPG	F.090		Plan	Sans plaque	NE	4000x3000,16M	4 Mo	JPG	10.07.13	Brice Nicot
P1040429.JPG	F.091 ; F.092		Plan	Avec plaque	SO	4000x3000,16M	5.15 Mo	JPG	10.07.13	Brice Nicot

N° photo	Sujet	Description	Type	Plaque	Vue vers	Taille	Poids	Format	Date	Auteur
P1040430.JPG	F.091 ; F.092		Plan	Sans plaque	SO	4000x3000,16M	4.85 Mo	JPG	10.07.13	Brice Nicot
P1040431.JPG	F.485		Plan	Avec plaque	E	4000x3000,16M	4 Mo	JPG	10.07.13	Brice Nicot
P1040432.JPG	F.485		Plan	Sans plaque	E	4000x3000,16M	5 Mo	JPG	10.07.13	Brice Nicot
P1040433.JPG	F.486		Plan	Avec plaque	NE	4000x3000,16M	5 Mo	JPG	10.07.13	Brice Nicot
P1040434.JPG	F.486		Plan	Sans plaque	NE	4000x3000,16M	5.23 Mo	JPG	10.07.13	Brice Nicot
P1040435.JPG	F.487		Plan	Avec plaque	NE	4000x3000,16M	4 Mo	JPG	10.07.13	Brice Nicot
P1040436.JPG	F.487		Plan	Sans plaque	NE	4000x3000,16M	4.98 Mo	JPG	10.07.13	Brice Nicot
P1040437.JPG	F.488		Plan	Avec plaque	NE	4000x3000,16M	4 Mo	JPG	10.07.13	Brice Nicot
P1040438.JPG	F.488		Plan	Sans plaque	NE	4000x3000,16M	4 Mo	JPG	10.07.13	Brice Nicot
P1040439.JPG	F.489		Plan	Avec plaque	NE	4000x3000,16M	4.86 Mo	JPG	10.07.13	Brice Nicot
P1040440.JPG	F.489		Plan	Sans plaque	NE	4000x3000,16M	5.05 Mo	JPG	10.07.13	Brice Nicot
P1040441.JPG	F.488		Plan	Avec plaque	E	4000x3000,16M	4 Mo	JPG	10.07.13	Adélaïde Hersant
P1040443.JPG	F.488		Plan	Sans plaque	E	4000x3000,16M	4 Mo	JPG	10.07.13	Adélaïde Hersant
P1040446.JPG	F.503		Plan	Avec plaque	E	4000x3000,16M	4 Mo	JPG	10.07.13	Adélaïde Hersant
P1040448.JPG	F.503		Plan	Sans plaque	E	4000x3000,16M	4.93 Mo	JPG	10.07.13	Adélaïde Hersant
P1040449.JPG	F.248		Plan	Avec plaque	SE	4000x3000,16M	5.25 Mo	JPG	10.07.13	Adélaïde Hersant
P1040450.JPG	F.248		Plan	Sans plaque	SE	4000x3000,16M	5.23 Mo	JPG	10.07.13	Adélaïde Hersant
P1040451.JPG	F.247		Plan	Avec plaque	S	4000x3000,16M	5.10 Mo	JPG	10.07.13	Adélaïde Hersant
P1040452.JPG	F.247		Plan	Sans plaque	S	4000x3000,16M	5 Mo	JPG	10.07.13	Adélaïde Hersant
P1040453.JPG	F.246		Plan	Avec plaque	E	4000x3000,16M	5 Mo	JPG	10.07.13	Adélaïde Hersant
P1040454.JPG	F.246		Plan	Sans plaque	E	4000x3000,16M	5 Mo	JPG	10.07.13	Adélaïde Hersant
P1040455.JPG	F.245		Plan	Avec plaque	E	4000x3000,16M	5.26 Mo	JPG	10.07.13	Adélaïde Hersant
P1040456.JPG	F.245		Plan	Sans plaque	E	4000x3000,16M	4.72 Mo	JPG	10.07.13	Adélaïde Hersant
P1040458.JPG	F.481		Plan	Avec plaque	E	4000x3000,16M	4 Mo	JPG	10.07.13	Adélaïde Hersant
P1040459.JPG	F.481		Plan	Sans plaque	E	4000x3000,16M	4.71 Mo	JPG	10.07.13	Adélaïde Hersant
P1040460.JPG	F.308		Plan	Avec plaque	N	4000x3000,16M	5.23 Mo	JPG	10.07.13	Elsa Paulien
P1040461.JPG	F.308		Plan	Sans plaque	N	4000x3000,16M	4.66 Mo	JPG	10.07.13	Elsa Paulien
P1040462.JPG	F.253		Plan	Avec plaque	O	4000x3000,16M	4 Mo	JPG	10.07.13	Elsa Paulien
P1040464.JPG	F.253		Plan	Sans plaque	O	4000x3000,16M	5 Mo	JPG	10.07.13	Elsa Paulien
P1040466.JPG	F.250		Plan	Avec plaque	O	4000x3000,16M	5.26 Mo	JPG	10.07.13	Elsa Paulien
P1040467.JPG	F.250		Plan	Sans plaque	O	4000x3000,16M	4.98 Mo	JPG	10.07.13	Elsa Paulien
P1040470.JPG	F.249		Plan	Avec plaque	NE	4000x3000,16M	4.99 Mo	JPG	10.07.13	Laetitia Cure
P1040471.JPG	F.249		Plan	Sans plaque	NE	4000x3000,16M	4 Mo	JPG	10.07.13	Laetitia Cure
P1040476.JPG	F.249		Plan	Avec plaque	N	4000x3000,16M	4 Mo	JPG	10.07.13	Laetitia Cure
P1040477.JPG	F.249		Plan	Sans plaque	N	4000x3000,16M	4.96 Mo	JPG	10.07.13	Laetitia Cure

N° photo	Sujet	Description	Type	Plaque	Vue vers	Taille	Poids	Format	Date	Auteur
P1040480.JPG	F:250		Coupe	Avec plaque	N	4000x3000,16M	4 Mo	JPG	10.07.13	Elsa Paulien
P1040481.JPG	F:250		Coupe	Sans plaque	N	4000x3000,16M	4 Mo	JPG	10.07.13	Elsa Paulien
P1040484.JPG	F:308		Coupe	Avec plaque	N	4000x3000,16M	4 Mo	JPG	10.07.13	Elsa Paulien
P1040485.JPG	F:308		Coupe	Sans plaque	N	4000x3000,16M	4 Mo	JPG	10.07.13	Elsa Paulien
P1040487.JPG	F:482		Coupe	Avec plaque	N	4000x3000,16M	5 Mo	JPG	10.07.13	Adélaïde Hersant
P1040489.JPG	F:482		Coupe	Sans plaque	N	4000x3000,16M	4 Mo	JPG	10.07.13	Adélaïde Hersant
P1040490.JPG	F:481		Coupe	Avec plaque	N	4000x3000,16M	4.90 Mo	JPG	10.07.13	Adélaïde Hersant
P1040492.JPG	F:481		Coupe	Sans plaque	N	4000x3000,16M	4 Mo	JPG	10.07.13	Adélaïde Hersant
P1040493.JPG	F:503		Coupe	Avec plaque	N	4000x3000,16M	4.96 Mo	JPG	10.07.13	Adélaïde Hersant
P1040495.JPG	F:503		Coupe	Sans plaque	N	4000x3000,16M	4 Mo	JPG	10.07.13	Adélaïde Hersant
P1040497.JPG	F:311		Plan	Avec plaque	N	4000x3000,16M	5 Mo	JPG	10.07.13	Laetitia Cure
P1040498.JPG	F:311		Plan	Sans plaque	N	4000x3000,16M	5 Mo	JPG	10.07.13	Laetitia Cure
P1040499.JPG	F:311		Plan	Sans plaque	N	4000x3000,16M	5 Mo	JPG	10.07.13	Laetitia Cure
P1040501.JPG	F:311		Coupe	Avec plaque	N	4000x3000,16M	4.96 Mo	JPG	10.07.13	Laetitia Cure
P1040502.JPG	F:311		Coupe	Sans plaque	N	4000x3000,16M	4 Mo	JPG	10.07.13	Laetitia Cure
P1040505.JPG	F:253		Coupe	Avec plaque	N	4000x3000,16M	4 Mo	JPG	10.07.13	Elsa Paulien
P1040507.JPG	F:253		Coupe	Sans plaque	N	4000x3000,16M	4 Mo	JPG	10.07.13	Elsa Paulien
P1040508.JPG	F:230		Coupe	Avec plaque	N	4000x3000,16M	5 Mo	JPG	11.07.13	Brice Nicot
P1040509.JPG	F:230		Coupe	Sans plaque	N	4000x3000,16M	4.93 Mo	JPG	11.07.13	Brice Nicot
P1040510.JPG	F:248		Coupe	Avec plaque	N	4000x3000,16M	5.00 Mo	JPG	11.07.13	Brice Nicot
P1040511.JPG	F:248		Coupe	Sans plaque	N	4000x3000,16M	4 Mo	JPG	11.07.13	Brice Nicot
P1040512.JPG	F:246 ; F:504		Coupe	Avec plaque	N	4000x3000,16M	5.05 Mo	JPG	11.07.13	Brice Nicot
P1040513.JPG	F:246 ; F:504		Coupe	Sans plaque	N	4000x3000,16M	5.04 Mo	JPG	11.07.13	Brice Nicot
P1040514.JPG	F:247		Coupe	Avec plaque	N	4000x3000,16M	5 Mo	JPG	11.07.13	Brice Nicot
P1040515.JPG	F:247		Coupe	Sans plaque	N	4000x3000,16M	5.00 Mo	JPG	11.07.13	Brice Nicot
P1040516.JPG	F:321 ; F:322 ; F:323		Plan	Avec plaque	N	4000x3000,16M	4.64 Mo	JPG	11.07.13	Mélanie Leflils
P1040519.JPG	F:321 ; F:322 ; F:323		Plan	Sans plaque	N	4000x3000,16M	4.60 Mo	JPG	11.07.13	Mélanie Leflils
P1040522.JPG	F:321		Plan	Avec plaque	N	3000x4000,16M	3.95 Mo	JPG	23.01.14	Mélanie Leflils
P1040523.JPG	F:321		Plan	Sans plaque	N	3000x4000,16M	4.04 Mo	JPG	23.01.14	Mélanie Leflils
P1040524.JPG	F:323		Plan	Avec plaque	N	3000x4000,16M	4.14 Mo	JPG	23.01.14	Mélanie Leflils
P1040525.JPG	F:323		Plan	Sans plaque	N	3000x4000,16M	4.09 Mo	JPG	23.01.14	Mélanie Leflils
P1040526.JPG	F:322		Plan	Avec plaque	N	3000x4000,16M	4.07 Mo	JPG	23.01.14	Mélanie Leflils
P1040527.JPG	F:322		Plan	Sans plaque	N	3000x4000,16M	4.08 Mo	JPG	23.01.14	Mélanie Leflils
P1040528.JPG	F:324		Plan	Avec plaque	N	4000x3000,16M	4 Mo	JPG	11.07.13	Mélanie Leflils
P1040529.JPG	F:324		Plan	Sans plaque	N	3000x4000,16M	4.03 Mo	JPG	23.01.14	Mélanie Leflils

N° photo	Sujet	Description	Type	Plaque	Vue vers	Taille	Poids	Format	Date	Auteur
P1040530.JPG	F:325		Plan	Avec plaque	N	4000x3000,16M	4.67 Mo	JPG	11.07.13	Mélanie Lefils
P1040531.JPG	F:325		Plan	Sans plaque	N	4000x3000,16M	4 Mo	JPG	11.07.13	Mélanie Lefils
P1040534.JPG	F:505		Plan	Avec plaque	N	3000x4000,16M	4.08 Mo	JPG	23.01.14	Mélanie Lefils
P1040535.JPG	F:505		Plan	Sans plaque	N	3000x4000,16M	4.14 Mo	JPG	23.01.14	Mélanie Lefils
P1040536.JPG	F:251		Plan	Avec plaque	N	4000x3000,16M	4 Mo	JPG	11.07.13	Laetitia Cure
P1040538.JPG	F:251		Plan	Sans plaque	N	4000x3000,16M	4.98 Mo	JPG	11.07.13	Laetitia Cure
P1040540.JPG	F:252		Plan	Avec plaque	N	4000x3000,16M	5 Mo	JPG	11.07.13	Laetitia Cure
P1040543.JPG	F:252		Plan	Sans plaque	N	4000x3000,16M	4 Mo	JPG	11.07.13	Laetitia Cure
P1040544.JPG	F:312		Plan	Avec plaque	NO	4000x3000,16M	4.97 Mo	JPG	11.07.13	Laetitia Cure
P1040547.JPG	F:312		Plan	Sans plaque	NO	4000x3000,16M	4.91 Mo	JPG	11.07.13	Laetitia Cure
P1040548.JPG	F:485		Plan	Sans plaque	NE	4000x3000,16M	5.14 Mo	JPG	11.07.13	Laetitia Cure
P1040550.JPG	F:485		Plan	Sans plaque	NE	4000x3000,16M	5.12 Mo	JPG	11.07.13	Laetitia Cure
P1040552.JPG	F:484		Plan	Avec plaque	N	4000x3000,16M	5 Mo	JPG	11.07.13	Laetitia Cure
P1040554.JPG	F:484		Plan	Sans plaque	N	4000x3000,16M	5.17 Mo	JPG	11.07.13	Laetitia Cure
P1040556.JPG	F:483		Plan	Avec plaque	NO	4000x3000,16M	5 Mo	JPG	11.07.13	Laetitia Cure
P1040558.JPG	F:483		Plan	Sans plaque	NO	4000x3000,16M	5.06 Mo	JPG	11.07.13	Laetitia Cure
P1040560.JPG	F:245		Coupe	Avec plaque	N	4000x3000,16M	5 Mo	JPG	11.07.13	Brice Nicot
P1040562.JPG	F:245		Coupe	Sans plaque	N	4000x3000,16M	5 Mo	JPG	11.07.13	Brice Nicot
P1040565.JPG	F:251		Coupe	Avec plaque	N	4000x3000,16M	5.00 Mo	JPG	11.07.13	Laetitia Cure
P1040566.JPG	F:251		Coupe	Sans plaque	N	4000x3000,16M	5.03 Mo	JPG	11.07.13	Laetitia Cure
P1040568.JPG	F:252		Coupe	Avec plaque	N	4000x3000,16M	5.04 Mo	JPG	11.07.13	Adélaïde Hersant
P1040572.JPG	F:252		Coupe	Sans plaque	N	4000x3000,16M	5.06 Mo	JPG	11.07.13	Adélaïde Hersant
P1040574.JPG	F:312		Coupe	Avec plaque	N	4000x3000,16M	5 Mo	JPG	11.07.13	Elsa Paulien
P1040575.JPG	F:312		Coupe	Sans plaque	N	4000x3000,16M	4 Mo	JPG	11.07.13	Elsa Paulien
P1040578.JPG	F:484		Coupe	Avec plaque	N	4000x3000,16M	5.09 Mo	JPG	11.07.13	Adélaïde Hersant
P1040580.JPG	F:484		Coupe	Sans plaque	N	4000x3000,16M	4.99 Mo	JPG	11.07.13	Adélaïde Hersant
P1040581.JPG	F:485		Coupe	Avec plaque	N	4000x3000,16M	5.05 Mo	JPG	11.07.13	Laetitia Cure
P1040584.JPG	F:485		Coupe	Sans plaque	N	4000x3000,16M	5 Mo	JPG	11.07.13	Laetitia Cure
P1040587.JPG	F:309		Plan	Avec plaque	E	4000x3000,16M	5.15 Mo	JPG	11.07.13	Elsa Paulien
P1040588.JPG	F:308		Coupe	Sans plaque	E	4000x3000,16M	4.59 Mo	JPG	11.07.13	Elsa Paulien
P1040590.JPG	F:310		Plan	Avec plaque	N	4000x3000,16M	5 Mo	JPG	11.07.13	Laetitia Cure
P1040593.JPG	F:310		Plan	Sans plaque	N	4000x3000,16M	4 Mo	JPG	11.07.13	Laetitia Cure
P1040594.JPG	F:483		Coupe	Avec plaque	N	4000x3000,16M	5.04 Mo	JPG	11.07.13	Adélaïde Hersant
P1040597.JPG	F:483		Coupe	Sans plaque	N	4000x3000,16M	5.06 Mo	JPG	11.07.13	Adélaïde Hersant
P1040599.JPG	F:457		Plan	Avec plaque	N	4000x3000,16M	5.17 Mo	JPG	11.07.13	Adélaïde Hersant

N° photo	Sujet	Description	Type	Plaque	Vue vers	Taille	Poids	Format	Date	Auteur
P1040600.JPG	F:457		Plan	Sans plaque	N	4000x3000,16M	5 Mo	JPG	11.07.13	Adélaïde Hersant
P1040603.JPG	F:310		Coupe	Avec plaque	N	4000x3000,16M	5.00 Mo	JPG	11.07.13	Laetitia Cure
P1040605.JPG	F:310		Coupe	Sans plaque	N	4000x3000,16M	4.94 Mo	JPG	11.07.13	Laetitia Cure
P1040606.JPG	F:309		Coupe	Avec plaque	E	4000x3000,16M	4.83 Mo	JPG	11.07.13	Elsa Paulien
P1040609.JPG	F:309		Coupe	Sans plaque	E	4000x3000,16M	4.79 Mo	JPG	11.07.13	Elsa Paulien
P1040611.JPG	F:328		Plan	Avec plaque	NE	4000x3000,16M	4 Mo	JPG	11.07.13	Adélaïde Hersant
P1040612.JPG	F:328		Plan	Avec plaque	NE	3000x4000,16M	4.42 Mo	JPG	23.01.14	Adélaïde Hersant
P1040614.JPG	F:328		Plan	Sans plaque	NE	3000x4000,16M	4.41 Mo	JPG	23.01.14	Adélaïde Hersant
P1040615.JPG	F:329		Plan	Avec plaque	NE	4000x3000,16M	5.20 Mo	JPG	11.07.13	Adélaïde Hersant
P1040617.JPG	F:329		Plan	Sans plaque	NE	4000x3000,16M	5.06 Mo	JPG	11.07.13	Adélaïde Hersant
P1040620.JPG	F:327		Plan	Avec plaque	NE	4000x3000,16M	5 Mo	JPG	11.07.13	Laetitia Cure
P1040622.JPG	F:327		Plan	Sans plaque	NE	4000x3000,16M	5 Mo	JPG	11.07.13	Laetitia Cure
P1040625.JPG	F:330		Plan	Avec plaque	N	4000x3000,16M	5.14 Mo	JPG	11.07.13	Brice Nicot
P1040627.JPG	F:330		Plan	Sans plaque	N	4000x3000,16M	5.09 Mo	JPG	11.07.13	Brice Nicot
P1040628.JPG	F:330		Coupe	Avec plaque	N	4000x3000,16M	4.88 Mo	JPG	11.07.13	Brice Nicot
P1040629.JPG	F:330		Coupe	Sans plaque	N	4000x3000,16M	5.08 Mo	JPG	11.07.13	Brice Nicot
P1040630.JPG	F:335		Plan	Avec plaque	NE	4000x3000,16M	5 Mo	JPG	11.07.13	Elsa Paulien
P1040632.JPG	F:335		Plan	Sans plaque	NE	4000x3000,16M	5 Mo	JPG	11.07.13	Elsa Paulien
P1040635.JPG	F:335		Coupe	Avec plaque	N	4000x3000,16M	4.85 Mo	JPG	11.07.13	Elsa Paulien
P1040636.JPG	F:335		Coupe	Sans plaque	N	4000x3000,16M	4 Mo	JPG	11.07.13	Elsa Paulien
P1040639.JPG	F:328		Coupe	Avec plaque	N	4000x3000,16M	5 Mo	JPG	11.07.13	Adélaïde Hersant
P1040640.JPG	F:328		Coupe	Sans plaque	N	4000x3000,16M	5.09 Mo	JPG	11.07.13	Adélaïde Hersant
P1040645.JPG	F:323		Coupe	Avec plaque	N	4000x3000,16M	5 Mo	JPG	11.07.13	Mélanie Lefils
P1040646.JPG	F:323		Coupe	Sans plaque	N	4000x3000,16M	5 Mo	JPG	11.07.13	Mélanie Lefils
P1040648.JPG	F:327		Coupe	Avec plaque	NE	4000x3000,16M	4 Mo	JPG	11.07.13	Laetitia Cure
P1040651.JPG	F:327		Coupe	Sans plaque	NE	4000x3000,16M	4.82 Mo	JPG	11.07.13	Laetitia Cure
P1040652.JPG	F:323		Coupe	Avec plaque	N	4000x3000,16M	5.22 Mo	JPG	12.07.13	Mélanie Lefils
P1040653.JPG	F:323		Coupe	Sans plaque	N	4000x3000,16M	5.08 Mo	JPG	12.07.13	Mélanie Lefils
P1040654.JPG	F:321		Coupe	Avec plaque	N	4000x3000,16M	5.11 Mo	JPG	12.07.13	Mélanie Lefils
P1040655.JPG	F:321		Coupe	Sans plaque	N	4000x3000,16M	5.13 Mo	JPG	12.07.13	Mélanie Lefils
P1040656.JPG	F:322		Plan	Avec plaque		4000x3000,16M	5.14 Mo	JPG	12.07.13	Mélanie Lefils
P1040657.JPG	F:322		Plan	Sans plaque	N	4000x3000,16M	5.30 Mo	JPG	12.07.13	Mélanie Lefils
P1040658.JPG	F:324		Plan	Avec plaque	N	4000x3000,16M	5 Mo	JPG	12.07.13	Mélanie Lefils
P1040659.JPG	F:324		Plan	Sans plaque	N	4000x3000,16M	5.00 Mo	JPG	12.07.13	Mélanie Lefils
P1040660.JPG	F:325		Coupe	Avec plaque	N	4000x3000,16M	5.19 Mo	JPG	12.07.13	Mélanie Lefils

N° photo	Sujet	Description	Type	Plaque	Vue vers	Taille	Poids	Format	Date	Auteur
P1040661.JPG	F:325		Coupe	Sans plaque	N	4000x3000,16M	5.10 Mo	JPG	12.07.13	Mélanie Leflils
P1040662.JPG	F:508		Plan	Avec plaque	N	4000x3000,16M	5 Mo	JPG	15.07.13	Laetitia Cure
P1040665.JPG	F:508		Plan	Sans plaque	N	4000x3000,16M	5.16 Mo	JPG	15.07.13	Laetitia Cure
P1040666.JPG	F:506		Plan	Avec plaque	N	4000x3000,16M	5 Mo	JPG	15.07.13	Elsa Paulien
P1040669.JPG	F:506		Plan	Sans plaque	N	4000x3000,16M	5.07 Mo	JPG	15.07.13	Elsa Paulien
P1040673.JPG	F:509		Plan	Avec plaque	NE	4000x3000,16M	4.73 Mo	JPG	15.07.13	Adélaïde Hersant
P1040675.JPG	F:509		Plan	Sans plaque	NE	4000x3000,16M	5.21 Mo	JPG	15.07.13	Adélaïde Hersant
P1040677.JPG	F:506		Plan	Avec plaque	N	4000x3000,16M	5.23 Mo	JPG	15.07.13	Elsa Paulien
P1040679.JPG	F:506		Plan	Sans plaque	N	4000x3000,16M	5 Mo	JPG	15.07.13	Elsa Paulien
P1040681.JPG	F:508		Coupe	Avec plaque	N	4000x3000,16M	4 Mo	JPG	15.07.13	Bertrand Bonaventure
P1040683.JPG	F:508		Coupe	Sans plaque	N	4000x3000,16M	4.75 Mo	JPG	15.07.13	Brice Nicot
P1040684.JPG	F:326		Plan	Avec plaque	S	4000x3000,16M	5.11 Mo	JPG	15.07.13	Brice Nicot
P1040685.JPG	F:326		Plan	Sans plaque	S	4000x3000,16M	5 Mo	JPG	15.07.13	Brice Nicot
P1040686.JPG	F:336		Plan	Avec plaque	S	3000x4000,16M	4.15 Mo	JPG	23.01.14	Mélanie Leflils
P1040688.JPG	F:336		Plan	Sans plaque	S	3000x4000,16M	4.14 Mo	JPG	23.01.14	Mélanie Leflils
P1040689.JPG	F:296		Plan	Avec plaque	N	4000x3000,16M	4 Mo	JPG	15.07.13	Elsa Paulien
P1040691.JPG	F:296		Plan	Sans plaque	N	4000x3000,16M	4.70 Mo	JPG	15.07.13	Mélanie Leflils
P1040694.JPG	F:297		Plan	Avec plaque	N	4000x3000,16M	4.63 Mo	JPG	15.07.13	Elsa Paulien
P1040696.JPG	F:297		Plan	Sans plaque	N	4000x3000,16M	4.67 Mo	JPG	15.07.13	Elsa Paulien
P1040697.JPG	F:298		Plan	Avec plaque	N	4000x3000,16M	4 Mo	JPG	15.07.13	Elsa Paulien
P1040700.JPG	F:298		Plan	Sans plaque	N	4000x3000,16M	4.77 Mo	JPG	15.07.13	Elsa Paulien
P1040702.JPG	F:299		Plan	Avec plaque	N	4000x3000,16M	4 Mo	JPG	15.07.13	Elsa Paulien
P1040703.JPG	F:299		Plan	Sans plaque	N	4000x3000,16M	4 Mo	JPG	15.07.13	Elsa Paulien
P1040705.JPG	F:326		Coupe	Avec plaque	N	4000x3000,16M	5 Mo	JPG	15.07.13	Brice Nicot
P1040706.JPG	F:326		Coupe	Sans plaque	N	4000x3000,16M	5 Mo	JPG	15.07.13	Brice Nicot
P1040707.JPG	F:336		Coupe	Avec plaque	NO	4000x3000,16M	4 Mo	JPG	15.07.13	Mélanie Leflils
P1040708.JPG	F:336		Coupe	Sans plaque	NO	4000x3000,16M	4 Mo	JPG	15.07.13	Mélanie Leflils
P1040710.JPG	F:293		Plan	Avec plaque	N	4000x3000,16M	4 Mo	JPG	15.07.13	Laetitia Cure
P1040711.JPG	F:293		Plan	Sans plaque	N	4000x3000,16M	5.02 Mo	JPG	15.07.13	Laetitia Cure
P1040713.JPG	F:294		Plan	Avec plaque	N	4000x3000,16M	5.06 Mo	JPG	15.07.13	Laetitia Cure
P1040715.JPG	F:294		Plan	Sans plaque	N	4000x3000,16M	5 Mo	JPG	15.07.13	Laetitia Cure
P1040721.JPG	F:292		Plan	Avec plaque	N	4000x3000,16M	4.92 Mo	JPG	15.07.13	Laetitia Cure
P1040723.JPG	F:292		Plan	Sans plaque	N	4000x3000,16M	4 Mo	JPG	15.07.13	Laetitia Cure
P1040726.JPG	F:290		Plan	Avec plaque	N	4000x3000,16M	5.05 Mo	JPG	15.07.13	Laetitia Cure
P1040727.JPG	F:290		Plan	Sans plaque	N	4000x3000,16M	5 Mo	JPG	15.07.13	Laetitia Cure

N° photo	Sujet	Description	Type	Plaque	Vue vers	Taille	Poids	Format	Date	Auteur
P1040730.JPG	F.289		Plan	Avec plaque	NO	4000x3000,16M	5.09 Mo	JPG	15.07.13	Laetitia Cure
P1040732.JPG	F.289		Plan	Sans plaque	NO	4000x3000,16M	5 Mo	JPG	15.07.13	Laetitia Cure
P1040737.JPG	F.291		Plan	Avec plaque	E	4000x3000,16M	5 Mo	JPG	15.07.13	Brice Nicot
P1040738.JPG	F.291		Plan	Sans plaque	E	4000x3000,16M	5.12 Mo	JPG	15.07.13	Brice Nicot
P1040739.JPG	F.300		Plan	Avec plaque	N	4000x3000,16M	5 Mo	JPG	15.07.13	Brice Nicot
P1040740.JPG	F.300		Plan	Sans plaque	N	4000x3000,16M	4.94 Mo	JPG	15.07.13	Brice Nicot
P1040741.JPG	F.301		Plan	Avec plaque	N	4000x3000,16M	4 Mo	JPG	15.07.13	Brice Nicot
P1040742.JPG	F.301		Plan	Sans plaque	N	4000x3000,16M	4.97 Mo	JPG	15.07.13	Brice Nicot
P1040743.JPG	F.302		Plan	Avec plaque	N	4000x3000,16M	5.13 Mo	JPG	15.07.13	Brice Nicot
P1040744.JPG	F.302		Plan	Sans plaque	N	4000x3000,16M	5 Mo	JPG	15.07.13	Brice Nicot
P1040745.JPG	F.340		Plan	Avec plaque	N	4000x3000,16M	4.70 Mo	JPG	15.07.13	Mélanie Lefils
P1040746.JPG	F.340		Plan	Sans plaque	N	4000x3000,16M	4 Mo	JPG	15.07.13	Mélanie Lefils
P1040747.JPG	F.340		Coupe	Avec plaque	N	4000x3000,16M	5 Mo	JPG	16.07.13	Mélanie Lefils
P1040748.JPG	F.340		Coupe	Sans plaque	N	4000x3000,16M	5 Mo	JPG	16.07.13	Mélanie Lefils
P1040749.JPG	F.510		Plan	Avec plaque	N	4000x3000,16M	4.82 Mo	JPG	16.07.13	Mélanie Lefils
P1040750.JPG	F.510		Plan	Sans plaque	N	4000x3000,16M	4.76 Mo	JPG	16.07.13	Mélanie Lefils
P1040755.JPG	F.343		Plan	Avec plaque	NE	4000x3000,16M	5.26 Mo	JPG	16.07.13	Mélanie Lefils
P1040756.JPG	F.343		Plan	Sans plaque	NE	4000x3000,16M	4 Mo	JPG	16.07.13	Mélanie Lefils
P1040759.JPG	F.344		Plan	Avec plaque	E	4000x3000,16M	4 Mo	JPG	16.07.13	Mélanie Lefils
P1040760.JPG	F.344		Plan	Sans plaque	E	4000x3000,16M	4 Mo	JPG	16.07.13	Mélanie Lefils
P1040761.JPG	F.345		Plan	Avec plaque	N	4000x3000,16M	4.82 Mo	JPG	16.07.13	Mélanie Lefils
P1040762.JPG	F.345		Plan	Sans plaque	N	4000x3000,16M	4.76 Mo	JPG	16.07.13	Mélanie Lefils
P1040763.JPG	F.298		Coupe	Avec plaque	N	4000x3000,16M	5.07 Mo	JPG	16.07.13	Brice Nicot
P1040764.JPG	F.298		Coupe	Sans plaque	N	4000x3000,16M	5 Mo	JPG	16.07.13	Brice Nicot
P1040765.JPG	F.299		Coupe	Avec plaque	N	4000x3000,16M	4.84 Mo	JPG	16.07.13	Brice Nicot
P1040766.JPG	F.299		Coupe	Sans plaque	N	4000x3000,16M	4.97 Mo	JPG	16.07.13	Brice Nicot
P1040767.JPG	F.296		Coupe	Avec plaque	N	4000x3000,16M	4 Mo	JPG	16.07.13	Brice Nicot
P1040768.JPG	F.296		Coupe	Sans plaque	N	4000x3000,16M	4 Mo	JPG	16.07.13	Brice Nicot
P1040769.JPG	F.297		Coupe	Avec plaque	N	4000x3000,16M	4 Mo	JPG	16.07.13	Brice Nicot
P1040770.JPG	F.297		Coupe	Sans plaque	N	4000x3000,16M	4 Mo	JPG	16.07.13	Brice Nicot
P1040773.JPG	F.302		Coupe	Avec plaque	N	4000x3000,16M	4 Mo	JPG	16.07.13	Brice Nicot
P1040774.JPG	F.302		Coupe	Sans plaque	N	4000x3000,16M	4 Mo	JPG	16.07.13	Brice Nicot
P1040780.JPG	F.303		Plan	Avec plaque	O	4000x3000,16M	5 Mo	JPG	16.07.13	Brice Nicot
P1040781.JPG	F.303		Plan	Sans plaque	O	4000x3000,16M	4 Mo	JPG	16.07.13	Brice Nicot
P1040789.JPG	F.088 ; SD.022		Coupe	Avec plaque	NO	4000x3000,16M	4 Mo	JPG	16.07.13	Adélaïde Hersant

N° photo	Sujet	Description	Type	Plaque	Vue vers	Taille	Poids	Format	Date	Auteur
P1040793.JPG	F.088 ; SD.022		Coupe	Sans plaque	NO	4000x3000,16M	5.14 Mo	JPG	16.07.13	Adélaïde Hersant
P1040795.JPG	F.088 ; SD.025		Coupe	Avec plaque	SE	4000x3000,16M	5.04 Mo	JPG	16.07.13	Adélaïde Hersant
P1040798.JPG	F.088 ; SD.025		Coupe	Sans plaque	SE	4000x3000,16M	5 Mo	JPG	16.07.13	Adélaïde Hersant
P1040799.JPG	F.088 ; SD.027		Coupe	Avec plaque	SE	4000x3000,16M	5.09 Mo	JPG	16.07.13	Adélaïde Hersant
P1040801.JPG	F.088 ; SD.021		Coupe	Sans plaque	SE	4000x3000,16M	5 Mo	JPG	16.07.13	Adélaïde Hersant
P1040802.JPG	F.088 ; SD.028		Coupe	Avec plaque	NE	4000x3000,16M	5 Mo	JPG	16.07.13	Adélaïde Hersant
P1040806.JPG	F.088 ; SD.028		Coupe	Sans plaque	NE	4000x3000,16M	4.82 Mo	JPG	16.07.13	Adélaïde Hersant
P1040808.JPG	F.088 ; SD.031		Coupe	Avec plaque	SO	4000x3000,16M	4 Mo	JPG	16.07.13	Adélaïde Hersant
P1040810.JPG	F.088 ; SD.031		Coupe	Sans plaque	SO	4000x3000,16M	5 Mo	JPG	16.07.13	Adélaïde Hersant
P1040811.JPG	F.303 ; F.513		Coupe	Avec plaque	NE	4000x3000,16M	4 Mo	JPG	16.07.13	
P1040812.JPG	F.303 ; F.513		Coupe	Sans plaque	NE	4000x3000,16M	4 Mo	JPG	16.07.13	
P1040815.JPG	F.163 ; SD.035 ; F.460		Coupe	Avec plaque	S	4000x3000,16M	5.05 Mo	JPG	16.07.13	Elsa Paulien
P1040816.JPG	F.163 ; SD.035 ; F.460		Coupe	Sans plaque	S	4000x3000,16M	5.14 Mo	JPG	16.07.13	Elsa Paulien
P1040817.JPG	F.510		Coupe	Avec plaque	N	4000x3000,16M	4 Mo	JPG	16.07.13	Mélanie Lefils
P1040819.JPG	F.510		Coupe	Sans plaque	N	4000x3000,16M	4.82 Mo	JPG	16.07.13	Mélanie Lefils
P1040822.JPG	F.343		Coupe	Sans plaque	E	4000x3000,16M	4 Mo	JPG	16.07.13	Mélanie Lefils
P1040823.JPG	F.343		Coupe	Sans plaque	E	4000x3000,16M	5.12 Mo	JPG	16.07.13	Mélanie Lefils
P1040826.JPG	F.343		Coupe	Avec plaque	E	4000x3000,16M	4.80 Mo	JPG	16.07.13	Mélanie Lefils
P1040827.JPG	F.344		Coupe	Avec plaque	E	4000x3000,16M	4.76 Mo	JPG	16.07.13	Mélanie Lefils
P1040828.JPG	F.344		Coupe	Sans plaque	E	4000x3000,16M	4 Mo	JPG	16.07.13	Mélanie Lefils
P1040829.JPG	F.345		Coupe	Avec plaque	SE	4000x3000,16M	5 Mo	JPG	16.07.13	Mélanie Lefils
P1040830.JPG	F.345		Coupe	Sans plaque	SE	4000x3000,16M	4.87 Mo	JPG	16.07.13	Mélanie Lefils
P1040835.JPG	F.292		Coupe	Avec plaque	N	4000x3000,16M	4 Mo	JPG	16.07.13	Laetitia Cure
P1040836.JPG	F.292		Coupe	Sans plaque	N	4000x3000,16M	4.82 Mo	JPG	16.07.13	Laetitia Cure
P1040839.JPG	F.290		Coupe	Sans plaque	N	4000x3000,16M	5 Mo	JPG	16.07.13	Laetitia Cure
P1040840.JPG	F.290		Coupe	Sans plaque	N	4000x3000,16M	5.08 Mo	JPG	16.07.13	Laetitia Cure
P1040843.JPG	F.289		Coupe	Avec plaque	N	4000x3000,16M	5 Mo	JPG	16.07.13	Laetitia Cure
P1040844.JPG	F.289		Coupe	Sans plaque	N	4000x3000,16M	5.06 Mo	JPG	16.07.13	Laetitia Cure
P1040846.JPG	F.514		Plan	Avec plaque	N	4000x3000,16M	5 Mo	JPG	16.07.13	Laetitia Cure
P1040848.JPG	F.514		Plan	Sans plaque	N	4000x3000,16M	4.95 Mo	JPG	16.07.13	Laetitia Cure
P1040851.JPG	F.514		Plan	Avec plaque	N	4000x3000,16M	5 Mo	JPG	16.07.13	Laetitia Cure
P1040852.JPG	F.293		Coupe	Avec plaque	NE	4000x3000,16M	5 Mo	JPG	16.07.13	Laetitia Cure
P1040854.JPG	F.293		Coupe	Avec plaque	NE	4000x3000,16M	5.20 Mo	JPG	16.07.13	Laetitia Cure
P1040856.JPG	F.294		Coupe	Avec plaque	NE	4000x3000,16M	5.04 Mo	JPG	16.07.13	Laetitia Cure
P1040858.JPG	F.294		Coupe	Sans plaque	NE	4000x3000,16M	4.91 Mo	JPG	16.07.13	Laetitia Cure

N° photo	Sujet	Description	Type	Plaque	Vue vers	Taille	Poids	Format	Date	Auteur
P1040860.JPG	F.177 ; SD.049		Coupe	Avec plaque	SO	4000x3000,16M	5 Mo	JPG	16.07.13	Brice Nicot
P1040861.JPG	F.177 ; SD.049		Coupe	Sans plaque	SO	4000x3000,16M	5.08 Mo	JPG	16.07.13	Brice Nicot
P1040863.JPG	F.163 ; SD.038		Coupe	Avec plaque	E	4000x3000,16M	5.05 Mo	JPG	17.07.13	Elsa Paulien
P1040865.JPG	F.163 ; SD.038		Coupe	Sans plaque	E	4000x3000,16M	5 Mo	JPG	17.07.13	Elsa Paulien
P1040866.JPG	F.415 ; SD.046		Coupe	Avec plaque	E	4000x3000,16M	4.71 Mo	JPG	17.07.13	Elsa Paulien
P1040869.JPG	F.415 ; SD.046		Coupe	Sans plaque	E	4000x3000,16M	4 Mo	JPG	17.07.13	Elsa Paulien
P1040871.JPG	F.415 ; F.421 ; SD.043		Coupe	Avec plaque	O	4000x3000,16M	5.11 Mo	JPG	17.07.13	Elsa Paulien
P1040873.JPG	F.415 ; F.421 ; SD.043		Coupe	Sans plaque	O	4000x3000,16M	4 Mo	JPG	17.07.13	Elsa Paulien
P1040876.JPG	F.415 ; F.421 ; SD.042		Coupe	Avec plaque	E	4000x3000,16M	5.08 Mo	JPG	17.07.13	Elsa Paulien
P1040877.JPG	F.415 ; F.421 ; SD.042		Coupe	Sans plaque	E	4000x3000,16M	5 Mo	JPG	17.07.13	Elsa Paulien
P1040879.JPG	F.286		Plan	Avec plaque	N	3000x4000,16M	4.29 Mo	JPG	18.07.13	Brice Nicot
P1040880.JPG	F.286		Plan	Sans plaque	N	3000x4000,16M	4.34 Mo	JPG	18.07.13	Brice Nicot
P1040882.JPG	F.284		Plan	Avec plaque	N	4000x3000,16M	5 Mo	JPG	17.07.13	Brice Nicot
P1040883.JPG	F.284		Plan	Sans plaque	N	4000x3000,16M	5 Mo	JPG	17.07.13	Brice Nicot
P1040888.JPG	F.286		Coupe	Avec plaque	N	4000x3000,16M	5 Mo	JPG	17.07.13	Brice Nicot
P1040889.JPG	F.286		Coupe	Sans plaque	N	4000x3000,16M	5.09 Mo	JPG	17.07.13	Brice Nicot
P1040890.JPG	F.284		Coupe	Avec plaque	N	4000x3000,16M	5 Mo	JPG	17.07.13	Brice Nicot
P1040891.JPG	F.284		Coupe	Sans plaque	N	4000x3000,16M	4.87 Mo	JPG	17.07.13	Brice Nicot
P1040893.JPG	F.209		Plan	Avec plaque	E	4000x3000,16M	5 Mo	JPG	17.07.13	Brice Nicot
P1040896.JPG	F.209		Plan	Sans plaque	E	4000x3000,16M	5 Mo	JPG	17.07.13	Brice Nicot
P1040898.JPG	F.204		Plan	Avec plaque	N	4000x3000,16M	5.09 Mo	JPG	17.07.13	Bertrand Bonaventure
P1040899.JPG	F.204		Plan	Sans plaque	N	4000x3000,16M	5.23 Mo	JPG	17.07.13	Bertrand Bonaventure
P1040900.JPG	F.210		Plan	Avec plaque	N	3000x4000,16M	3.96 Mo	JPG	18.07.13	Bertrand Bonaventure
P1040901.JPG	F.210		Plan	Sans plaque	N	4000x3000,16M	4.82 Mo	JPG	17.07.13	Bertrand Bonaventure
P1040902.JPG	F.509		Coupe	Avec plaque	N	4000x3000,16M	4.77 Mo	JPG	17.07.13	Adélaïde Hersant
P1040907.JPG	F.509		Coupe	Sans plaque	N	4000x3000,16M	4 Mo	JPG	17.07.13	Adélaïde Hersant
P1040911.JPG	F.207		Plan	Avec plaque	E	4000x3000,16M	4 Mo	JPG	17.07.13	Brice Nicot
P1040913.JPG	F.207		Plan	Sans plaque	E	4000x3000,16M	4.86 Mo	JPG	17.07.13	Brice Nicot
P1040919.JPG	F.273		Plan	Avec plaque	E	4000x3000,16M	4.90 Mo	JPG	17.07.13	Bertrand Bonaventure
P1040920.JPG	F.273		Plan	Sans plaque	E	4000x3000,16M	4.93 Mo	JPG	17.07.13	Bertrand Bonaventure
P1040921.JPG	F.197		Plan	Avec plaque	N	4000x3000,16M	5.15 Mo	JPG	17.07.13	Bertrand Bonaventure
P1040922.JPG	F.197		Plan	Sans plaque	N	4000x3000,16M	5 Mo	JPG	17.07.13	Bertrand Bonaventure
P1040923.JPG	F.197		Coupe	Avec plaque	N	4000x3000,16M	4.80 Mo	JPG	17.07.13	Bertrand Bonaventure
P1040924.JPG	F.197		Coupe	Sans plaque	N	4000x3000,16M	4 Mo	JPG	17.07.13	Bertrand Bonaventure
P1040925.JPG	F.514		Coupe	Avec plaque	N	4000x3000,16M	4.81 Mo	JPG	17.07.13	Adélaïde Hersant

N° photo	Sujet	Description	Type	Plaque	Vue vers	Taille	Poids	Format	Date	Auteur
P1040927.JPG	F.514		Coupe	Sans plaque	N	4000x3000,16M	4 Mo	JPG	17.07.13	Adélaïde Hersant
P1040928.JPG	F.514		Coupe	Sans plaque	N	4000x3000,16M	4 Mo	JPG	17.07.13	Adélaïde Hersant
P1040929.JPG	F.198		Plan	Avec plaque	N	3000x4000,16M	4.44 Mo	JPG	23.01.14	Adélaïde Hersant
P1040931.JPG	F.198		Plan	Sans plaque	N	3000x4000,16M	4.08 Mo	JPG	23.01.14	Adélaïde Hersant
P1040937.JPG	F.263		Coupe	Avec plaque	N	4000x3000,16M	5 Mo	JPG	18.07.13	Mélanie Lefils
P1040940.JPG	F.263		Coupe	Sans plaque	N	4000x3000,16M	5.05 Mo	JPG	18.07.13	Mélanie Lefils
P1040946.JPG	F.209		Coupe	Avec plaque	O	4000x3000,16M	4 Mo	JPG	18.07.13	Brice Nicot
P1040948.JPG	F.209		Coupe	Sans plaque	O	4000x3000,16M	4.65 Mo	JPG	18.07.13	Brice Nicot
P1040950.JPG	F.198		Coupe	Avec plaque	N	4000x3000,16M	5 Mo	JPG	18.07.13	Adélaïde Hersant
P1040953.JPG	F.198		Coupe	Sans plaque	N	4000x3000,16M	5.03 Mo	JPG	18.07.13	Adélaïde Hersant
P1040954.JPG	F.207		Coupe	Avec plaque	O	4000x3000,16M	4 Mo	JPG	18.07.13	Brice Nicot
P1040956.JPG	F.207		Coupe	Sans plaque	O	4000x3000,16M	4 Mo	JPG	18.07.13	Brice Nicot
P1040959.JPG	F.207	Détails	Coupe	Avec plaque	O	4000x3000,16M	5 Mo	JPG	18.07.13	Brice Nicot
P1040960.JPG	F.207	Détails	Coupe	Sans plaque	O	4000x3000,16M	5 Mo	JPG	18.07.13	Brice Nicot
P1040962.JPG	F.192		Plan	Avec plaque	N	4000x3000,16M	5 Mo	JPG	18.07.13	
P1040963.JPG	F.192		Plan	Sans plaque	N	4000x3000,16M	5.02 Mo	JPG	18.07.13	
P1040965.JPG	F.189		Plan	Avec plaque	N	4000x3000,16M	5.15 Mo	JPG	18.07.13	
P1040967.JPG	F.189		Plan	Sans plaque	N	4000x3000,16M	5.19 Mo	JPG	18.07.13	
P1040969.JPG	F.188		Plan	Avec plaque	N	4000x3000,16M	4.94 Mo	JPG	18.07.13	
P1040971.JPG	F.188		Plan	Sans plaque	N	4000x3000,16M	4.93 Mo	JPG	18.07.13	
P1040976.JPG	F.449		Coupe	Avec plaque	NO	4000x3000,16M	5.17 Mo	JPG	18.07.13	Mélanie Lefils
P1040977.JPG	F.449		Coupe	Sans plaque	NO	4000x3000,16M	5 Mo	JPG	18.07.13	Mélanie Lefils
P1040979.JPG	F.449		Coupe	Sans plaque	NO	4000x3000,16M	5 Mo	JPG	18.07.13	Mélanie Lefils
P1040986.JPG	F.188		Coupe	Avec plaque	N	4000x3000,16M	4.77 Mo	JPG	18.07.13	Adélaïde Hersant
P1040989.JPG	F.188		Coupe	Sans plaque	N	4000x3000,16M	4 Mo	JPG	18.07.13	Adélaïde Hersant
P1040991.JPG	F.192		Coupe	Avec plaque	N	4000x3000,16M	4.77 Mo	JPG	18.07.13	Elsa Paulien
P1040993.JPG	F.192		Coupe	Sans plaque	N	4000x3000,16M	4 Mo	JPG	18.07.13	Elsa Paulien
P1040996.JPG	F.187		Plan	Avec plaque	N	4000x3000,16M	4 Mo	JPG	18.07.13	Adélaïde Hersant
P1040998.JPG	F.187		Plan	Sans plaque	N	4000x3000,16M	4.72 Mo	JPG	18.07.13	Adélaïde Hersant
P1040999.JPG	F.185		Plan	Avec plaque	N	4000x3000,16M	4 Mo	JPG	18.07.13	Elsa Paulien
P1050004.JPG	F.185		Plan	Sans plaque	N	4000x3000,16M	4.82 Mo	JPG	18.07.13	Elsa Paulien
P1050008.JPG	F.381		Plan	Avec plaque	N	4000x3000,16M	5 Mo	JPG	18.07.13	Brice Nicot
P1050009.JPG	F.381		Plan	Sans plaque	N	4000x3000,16M	5 Mo	JPG	18.07.13	Brice Nicot
P1050010.JPG	F.377		Plan	Avec plaque	N	4000x3000,16M	5 Mo	JPG	18.07.13	Brice Nicot
P1050012.JPG	F.377		Plan	Sans plaque	N	4000x3000,16M	5.12 Mo	JPG	18.07.13	Brice Nicot

N° photo	Sujet	Description	Type	Plaque	Vue vers	Taille	Poids	Format	Date	Auteur
P1050015.JPG	F.189		Coupe	Avec plaque	N	4000x3000,16M	4 Mo	JPG	18.07.13	Elsa Paulien
P1050016.JPG	F.189		Coupe	Sans plaque	N	4000x3000,16M	4.80 Mo	JPG	18.07.13	Elsa Paulien
P1050019.JPG	F.187		Coupe	Avec plaque	N	4000x3000,16M	4 Mo	JPG	18.07.13	Adélaïde Hersant
P1050021.JPG	F.187		Coupe	Sans plaque	N	4000x3000,16M	4 Mo	JPG	18.07.13	Adélaïde Hersant
P1050022.JPG	Fouille		Vue d'ensemble	Sans plaque	N	4000x3000,16M	4 Mo	JPG	18.07.13	Bertrand Bonaventure
P1050023.JPG	Fouille		Vue d'ensemble	Sans plaque	N	4000x3000,16M	4 Mo	JPG	18.07.13	Bertrand Bonaventure
P1050024.JPG	Fouille		Vue d'ensemble	Sans plaque	N	4000x3000,16M	4 Mo	JPG	18.07.13	Bertrand Bonaventure
P1050025.JPG	Fouille		Vue d'ensemble	Sans plaque	N	4000x3000,16M	4.57 Mo	JPG	18.07.13	Bertrand Bonaventure
P1050026.JPG	Fouille		Vue d'ensemble	Sans plaque	N	4000x3000,16M	4 Mo	JPG	18.07.13	Bertrand Bonaventure
P1050027.JPG	Fouille		Vue d'ensemble	Sans plaque	SO	4000x3000,16M	4.81 Mo	JPG	18.07.13	Bertrand Bonaventure
P1050028.JPG	ENCLOS A; ENCLOS B		Vue d'ensemble	Sans plaque	-	3000x4000,16M	3.85 Mo	JPG	19.07.13	Bertrand Bonaventure
P1050029.JPG	ENCLOS A; ENCLOS B		Vue d'ensemble	Sans plaque	-	3000x4000,16M	4.18 Mo	JPG	19.07.13	Bertrand Bonaventure
P1050030.JPG	ENCLOS A; ENCLOS B		Vue d'ensemble	Sans plaque	-	4000x3000,16M	4.85 Mo	JPG	18.07.13	Bertrand Bonaventure
P1050032.JPG	ENCLOS A; ENCLOS B		Vue d'ensemble	Sans plaque	-	3000x4000,16M	4.11 Mo	JPG	19.07.13	Bertrand Bonaventure
P1050033.JPG	ENCLOS A; ENCLOS B		Vue d'ensemble	Sans plaque	-	4000x3000,16M	5.10 Mo	JPG	18.07.13	Bertrand Bonaventure
P1050034.JPG	Fouille		Vue d'ensemble	Sans plaque	-	4000x3000,16M	4 Mo	JPG	18.07.13	Bertrand Bonaventure
P1050035.JPG	ENCLOS A; ENCLOS B		Vue d'ensemble	Sans plaque	-	4000x3000,16M	4.96 Mo	JPG	18.07.13	Bertrand Bonaventure
P1050037.JPG	F.449		Plan	Avec plaque	NO	4000x3000,16M	4.99 Mo	JPG	19.07.13	Mélanie Lefils
P1050039.JPG	F.449		Coupe	Avec plaque	NO	4000x3000,16M	5 Mo	JPG	19.07.13	Mélanie Lefils
P1050040.JPG	F.449		Plan	Avec plaque	NO	4000x3000,16M	5 Mo	JPG	19.07.13	Mélanie Lefils
P1050041.JPG	F.449		Plan	Sans plaque	NO	4000x3000,16M	5.20 Mo	JPG	19.07.13	Mélanie Lefils
P1050044.JPG	F.449		Plan	Sans plaque	NO	4000x3000,16M	5.22 Mo	JPG	19.07.13	Mélanie Lefils
P1050045.JPG	F.449		Plan	Sans plaque	NO	4000x3000,16M	5.14 Mo	JPG	19.07.13	Mélanie Lefils
P1050046.JPG	F.449		Plan	Avec plaque	NO	4000x3000,16M	5.05 Mo	JPG	19.07.13	Mélanie Lefils
P1050047.JPG	F.447		Plan	Sans plaque	NO	4000x3000,16M	5.14 Mo	JPG	19.07.13	Mélanie Lefils
P1050050.JPG	F.447		Plan	Sans plaque	NO	4000x3000,16M	5.03 Mo	JPG	19.07.13	Mélanie Lefils
P1050051.JPG	F.447		Plan	Sans plaque	NO	4000x3000,16M	4 Mo	JPG	19.07.13	Mélanie Lefils
P1050053.JPG	ENCLOS A; ENCLOS B		Vue d'ensemble	Sans plaque	-	4000x3000,16M	5.07 Mo	JPG	19.07.13	Bertrand Bonaventure

N° photo	Sujet	Description	Type	Plaque	Vue vers	Taille	Poids	Format	Date	Auteur
P1050054.JPG	ENCLOS A; ENCLOS B		Vue d'ensemble	Sans plaque	-	4000x3000,16M	5 Mo	JPG	19.07.13	Bertrand Bonaventure
P1050055.JPG	ENCLOS A; ENCLOS B		Vue d'ensemble	Sans plaque	-	4000x3000,16M	5 Mo	JPG	19.07.13	Bertrand Bonaventure
P1050056.JPG	ENCLOS A; ENCLOS B		Vue d'ensemble	Sans plaque	-	4000x3000,16M	5.12 Mo	JPG	19.07.13	Bertrand Bonaventure
P1050057.JPG	ENCLOS A; ENCLOS B		Vue d'ensemble	Sans plaque	-	4000x3000,16M	5 Mo	JPG	19.07.13	Bertrand Bonaventure
P1050058.JPG	ENCLOS A; ENCLOS B		Vue d'ensemble	Sans plaque	-	4000x3000,16M	5.08 Mo	JPG	19.07.13	Bertrand Bonaventure
P1050059.JPG	ENCLOS A; ENCLOS B		Vue d'ensemble	Sans plaque	-	4000x3000,16M	4 Mo	JPG	19.07.13	Bertrand Bonaventure
P1050060.JPG	ENCLOS A; ENCLOS B		Vue d'ensemble	Sans plaque	-	4000x3000,16M	4 Mo	JPG	19.07.13	Bertrand Bonaventure
P1050061.JPG	ENCLOS A; ENCLOS B		Vue d'ensemble	Sans plaque	-	4000x3000,16M	5 Mo	JPG	19.07.13	Bertrand Bonaventure
P1050062.JPG	ENCLOS A; ENCLOS B		Vue d'ensemble	Sans plaque	-	4000x3000,16M	4.90 Mo	JPG	19.07.13	Bertrand Bonaventure
P1050063.JPG	F.449		Plan	Avec plaque	NO	4000x3000,16M	5.11 Mo	JPG	19.07.13	Mélanie Lefils
P1050064.JPG	F.449		Coupe	Avec plaque	NO	4000x3000,16M	4 Mo	JPG	19.07.13	Mélanie Lefils
P1050067.JPG	F.449		Coupe	Sans plaque	NO	4000x3000,16M	5.13 Mo	JPG	19.07.13	Mélanie Lefils
P1050069.JPG	F.449		Coupe	Sans plaque	NO	4000x3000,16M	4.66 Mo	JPG	19.07.13	Mélanie Lefils
P1050072.JPG	F.449		Plan	Sans plaque	NO	4000x3000,16M	5 Mo	JPG	19.07.13	Mélanie Lefils
P1050073.JPG	F.449		Coupe	Sans plaque	NO	4000x3000,16M	5.02 Mo	JPG	19.07.13	Mélanie Lefils
P1050074.JPG	F.177 ; F.270 ; SD.053		Coupe	Avec plaque	O	4000x3000,16M	4.68 Mo	JPG	19.07.13	Laetitia Cure
P1050077.JPG	F.177 ; F.270 ; SD.053		Coupe	Sans plaque	O	4000x3000,16M	4 Mo	JPG	19.07.13	Laetitia Cure
P1050081.JPG	F.177 ; F.179 ; SD.051		Coupe	Avec plaque	NO	4000x3000,16M	5 Mo	JPG	19.07.13	Laetitia Cure
P1050084.JPG	F.177 ; F.179 ; SD.051		Coupe	Sans plaque	NO	4000x3000,16M	5.02 Mo	JPG	19.07.13	Laetitia Cure
P1050085.JPG	F.177 ; F.183 ; SD.047		Coupe	Avec plaque	NE	4000x3000,16M	5.15 Mo	JPG	19.07.13	Bertrand Bonaventure
P1050086.JPG	F.177 ; F.183 ; SD.047		Coupe	Sans plaque	NE	4000x3000,16M	5 Mo	JPG	19.07.13	Bertrand Bonaventure
P1050087.JPG	F.346		Plan	Avec plaque	NE	4000x3000,16M	4.73 Mo	JPG	22.07.13	Adélaïde Hersant
P1050089.JPG	F.346		Plan	Sans plaque	NE	4000x3000,16M	4 Mo	JPG	22.07.13	Adélaïde Hersant
P1050091.JPG	F.349		Plan	Avec plaque	NE	4000x3000,16M	5 Mo	JPG	22.07.13	Adélaïde Hersant
P1050093.JPG	F.349		Plan	Sans plaque	NE	4000x3000,16M	4.75 Mo	JPG	22.07.13	Adélaïde Hersant
P1050095.JPG	F.347		Plan	Avec plaque	NE	4000x3000,16M	4.68 Mo	JPG	22.07.13	Adélaïde Hersant
P1050097.JPG	F.347		Plan	Sans plaque	NE	4000x3000,16M	4 Mo	JPG	22.07.13	Adélaïde Hersant
P1050104.JPG	F.439		Plan	Avec plaque	SE	4000x3000,16M	5.09 Mo	JPG	22.07.13	Elsa Paulien

N° photo	Sujet	Description	Type	Plaque	Vue vers	Taille	Poids	Format	Date	Auteur
P1050108.JPG	F.439		Plan	Sans plaque	SE	4000x3000,16M	4 Mo	JPG	22.07.13	Elsa Paulien
P1050111.JPG	F.347		Coupe	Avec plaque	N	4000x3000,16M	4.78 Mo	JPG	22.07.13	Adélaïde Hersant
P1050112.JPG	F.347		Coupe	Sans plaque	N	4000x3000,16M	4 Mo	JPG	22.07.13	Adélaïde Hersant
P1050114.JPG	F.349		Coupe	Avec plaque	E	4000x3000,16M	4.78 Mo	JPG	22.07.13	Adélaïde Hersant
P1050116.JPG	F.349		Coupe	Sans plaque	E	4000x3000,16M	4 Mo	JPG	22.07.13	Adélaïde Hersant
P1050117.JPG	F.349		Coupe	Sans plaque	E	4000x3000,16M	4.84 Mo	JPG	22.07.13	Adélaïde Hersant
P1050119.JPG	F.346		Coupe	Avec plaque	E	4000x3000,16M	5 Mo	JPG	22.07.13	Adélaïde Hersant
P1050120.JPG	F.346		Coupe	Sans plaque	E	4000x3000,16M	5 Mo	JPG	22.07.13	Adélaïde Hersant
P1050122.JPG	F.437		Plan	Avec plaque	E	3000x4000,16M	4.14 Mo	JPG	23.07.13	Mélanie Lefils
P1050123.JPG	F.437		Plan	Sans plaque	E	3000x4000,16M	4.20 Mo	JPG	23.07.13	Mélanie Lefils
P1050124.JPG	F.437		Plan	Avec plaque	E	3000x4000,16M	4.14 Mo	JPG	23.07.13	Mélanie Lefils
P1050125.JPG	F.437		Plan	Sans plaque	E	3000x4000,16M	4.16 Mo	JPG	23.07.13	Mélanie Lefils
P1050127.JPG	F.185		Coupe	Avec plaque	N	4000x3000,16M	5.02 Mo	JPG	22.07.13	Laetitia Cure
P1050129.JPG	F.185		Coupe	Avec plaque	N	4000x3000,16M	5.02 Mo	JPG	22.07.13	Laetitia Cure
P1050131.JPG	F.185		Coupe	Sans plaque	N	4000x3000,16M	4.97 Mo	JPG	22.07.13	Laetitia Cure
P1050132.JPG	F.140 ; SD.055		Coupe	Avec plaque	O	4000x3000,16M	5 Mo	JPG	22.07.13	Brice Nicot
P1050133.JPG	F.140 ; SD.055		Coupe	Sans plaque	O	4000x3000,16M	4 Mo	JPG	22.07.13	Brice Nicot
P1050134.JPG	F.438		Plan	Avec plaque	SE	4000x3000,16M	5 Mo	JPG	22.07.13	Bertrand Bonaventure
P1050135.JPG	F.438		Plan	Sans plaque	SE	4000x3000,16M	5 Mo	JPG	22.07.13	Bertrand Bonaventure
P1050137.JPG	F.437		Plan	Avec plaque	E	3000x4000,16M	4.17 Mo	JPG	23.07.13	Mélanie Lefils
P1050138.JPG	F.437		Plan	Sans plaque	E	3000x4000,16M	4.09 Mo	JPG	23.07.13	Mélanie Lefils
P1050139.JPG	F.437		Plan	Avec plaque	E	4000x3000,16M	4 Mo	JPG	22.07.13	Mélanie Lefils
P1050140.JPG	F.437		Plan	Avec plaque	E	3000x4000,16M	4.47 Mo	JPG	23.07.13	Mélanie Lefils
P1050141.JPG	F.437		Plan	Sans plaque	E	3000x4000,16M	4.06 Mo	JPG	23.07.13	Mélanie Lefils
P1050144.JPG	F.439		Plan	Avec plaque	E	4000x3000,16M	4 Mo	JPG	22.07.13	Elsa Paulien
P1050147.JPG	F.439		Plan	Sans plaque	E	4000x3000,16M	4.71 Mo	JPG	22.07.13	Elsa Paulien
P1050149.JPG	F.104		Plan	Avec plaque	NE	4000x3000,16M	4 Mo	JPG	22.07.13	Adélaïde Hersant
P1050151.JPG	F.104		Plan	Sans plaque	NE	4000x3000,16M	4 Mo	JPG	22.07.13	Adélaïde Hersant
P1050153.JPG	F.439		Plan	Avec plaque	E	4000x3000,16M	5 Mo	JPG	22.07.13	Elsa Paulien
P1050154.JPG	F.439		Plan	Sans plaque	E	4000x3000,16M	5 Mo	JPG	22.07.13	Elsa Paulien
P1050156.JPG	F.105		Plan	Avec plaque	S	4000x3000,16M	4 Mo	JPG	22.07.13	
P1050161.JPG	F.105		Plan	Sans plaque	S	4000x3000,16M	5 Mo	JPG	22.07.13	
P1050162.JPG	F.438		Plan	Avec plaque	SE	3000x4000,16M	4.08 Mo	JPG	23.07.13	Bertrand Bonaventure
P1050163.JPG	F.438		Plan	Sans plaque	SE	4000x3000,16M	4.72 Mo	JPG	22.07.13	Bertrand Bonaventure
P1050164.JPG	F.437		Coupe	Avec plaque	E	3000x4000,16M	4.30 Mo	JPG	23.07.13	

N° photo	Sujet	Description	Type	Plaque	Vue vers	Taille	Poids	Format	Date	Auteur
P1050166.JPG	F.437		Coupe	Sans plaque	E	4000x3000,16M	5.02 Mo	JPG	22.07.13	
P1050167.JPG	F.363 ; SD.058		Coupe	Avec plaque	N	4000x3000,16M	5.14 Mo	JPG	22.07.13	Brice Nicot
P1050168.JPG	F.363 ; SD.058		Coupe	Sans plaque	N	4000x3000,16M	5 Mo	JPG	22.07.13	
P1050170.JPG	F.334 ; SD.058		Coupe	Avec plaque	S	4000x3000,16M	5.15 Mo	JPG	22.07.13	
P1050171.JPG	F.334 ; SD.058		Coupe	Sans plaque	S	4000x3000,16M	4.61 Mo	JPG	22.07.13	
P1050172.JPG	F.344 ; SD.057		Coupe	Avec plaque	E	4000x3000,16M	5 Mo	JPG	22.07.13	
P1050173.JPG	F.344 ; SD.057		Coupe	Sans plaque	E	4000x3000,16M	4.92 Mo	JPG	22.07.13	
P1050174.JPG	F.344 ; SD.056		Coupe	Avec plaque	O	4000x3000,16M	5.08 Mo	JPG	22.07.13	
P1050175.JPG	F.344 ; SD.056		Coupe	Sans plaque	O	4000x3000,16M	5 Mo	JPG	22.07.13	
P1050177.JPG	F.449		Plan	Avec plaque	O	3000x4000,16M	4.10 Mo	JPG	25.07.13	Mélanie Lefils
P1050179.JPG	F.449		Plan	Sans plaque	O	3000x4000,16M	4.04 Mo	JPG	25.07.13	Mélanie Lefils
P1050180.JPG	F.449		Plan	Sans plaque	O	4000x3000,16M	4 Mo	JPG	23.07.13	Mélanie Lefils
P1050184.JPG	F.438		Plan	Avec plaque	SE	3000x4000,16M	4.40 Mo	JPG	25.07.13	Bertrand Bonaventure
P1050185.JPG	F.438		Plan	Sans plaque	SE	3000x4000,16M	4.25 Mo	JPG	25.07.13	Bertrand Bonaventure
P1050186.JPG	F.404		Plan	Avec plaque	E	4000x3000,16M	5 Mo	JPG	23.07.13	Mélanie Lefils
P1050187.JPG	F.404		Plan	Sans plaque	E	4000x3000,16M	5.07 Mo	JPG	23.07.13	Mélanie Lefils
P1050188.JPG	F.405		Plan	Avec plaque	E	4000x3000,16M	4.97 Mo	JPG	23.07.13	Mélanie Lefils
P1050189.JPG	F.405		Plan	Sans plaque	E	4000x3000,16M	4 Mo	JPG	23.07.13	Mélanie Lefils
P1050190.JPG	F.404 ; F.405		Vue d'ensemble	Sans plaque	S	3000x4000,16M	4.24 Mo	JPG	25.07.13	Mélanie Lefils
P1050191.JPG	F.438		Plan	Avec plaque	SE	3000x4000,16M	4.39 Mo	JPG	25.07.13	Bertrand Bonaventure
P1050192.JPG	F.438		Plan	Sans plaque	SE	3000x4000,16M	4.36 Mo	JPG	25.07.13	Bertrand Bonaventure
P1050193.JPG	F.104		Plan	Avec plaque	S	3000x4000,16M	4.44 Mo	JPG	25.07.13	Adélaïde Hersant
P1050195.JPG	F.104		Plan	Sans plaque	S	3000x4000,16M	4.27 Mo	JPG	25.07.13	Adélaïde Hersant
P1050198.JPG	F.398		Plan	Avec plaque	N	4000x3000,16M	4.74 Mo	JPG	23.07.13	Elsa Paulien
P1050199.JPG	F.398		Plan	Sans plaque	N	4000x3000,16M	4 Mo	JPG	23.07.13	Elsa Paulien
P1050202.JPG	F.399		Plan	Avec plaque	N	4000x3000,16M	4 Mo	JPG	23.07.13	Elsa Paulien
P1050204.JPG	F.399		Plan	Sans plaque	N	4000x3000,16M	4 Mo	JPG	23.07.13	Elsa Paulien
P1050205.JPG	F.400		Plan	Avec plaque	N	4000x3000,16M	4 Mo	JPG	23.07.13	Elsa Paulien
P1050207.JPG	F.400		Plan	Sans plaque	N	4000x3000,16M	4.76 Mo	JPG	23.07.13	Elsa Paulien
P1050209.JPG	F.401		Plan	Avec plaque	NE	4000x3000,16M	4.99 Mo	JPG	23.07.13	Elsa Paulien
P1050211.JPG	F.401		Plan	Sans plaque	NE	4000x3000,16M	5.11 Mo	JPG	23.07.13	Elsa Paulien
P1050213.JPG	F.402		Plan	Avec plaque	NO	4000x3000,16M	4.61 Mo	JPG	23.07.13	Elsa Paulien
P1050215.JPG	F.402		Plan	Sans plaque	NO	4000x3000,16M	4.76 Mo	JPG	23.07.13	Elsa Paulien
P1050218.JPG	F.105		Plan	Avec plaque	S	3000x4000,16M	4.13 Mo	JPG	25.07.13	Laetitia Cure
P1050219.JPG	F.105		Plan	Sans plaque	S	3000x4000,16M	4.14 Mo	JPG	25.07.13	Laetitia Cure

N° photo	Sujet	Description	Type	Plaque	Vue vers	Taille	Poids	Format	Date	Auteur
P1050222.JPG	F.104		Plan	Avec plaque	S	3000x4000,16M	4.02 Mo	JPG	25.07.13	Adélaïde Hersant
P1050224.JPG	F.104		Plan	Sans plaque	S	3000x4000,16M	4.00 Mo	JPG	25.07.13	Adélaïde Hersant
P1050225.JPG	F.405		Coupe	Avec plaque	SO	4000x3000,16M	4.62 Mo	JPG	23.07.13	Mélanie Lefils
P1050226.JPG	F.405		Coupe	Sans plaque	SO	4000x3000,16M	4.66 Mo	JPG	23.07.13	Mélanie Lefils
P1050227.JPG	F.404		Coupe	Avec plaque	SO	4000x3000,16M	4 Mo	JPG	23.07.13	Mélanie Lefils
P1050228.JPG	F.404		Coupe	Sans plaque	SO	4000x3000,16M	4 Mo	JPG	23.07.13	Mélanie Lefils
P1050230.JPG	F.104		Plan	Avec plaque	S	3000x4000,16M	4.18 Mo	JPG	25.07.13	Adélaïde Hersant
P1050231.JPG	F.104		Plan	Sans plaque	S	3000x4000,16M	4.00 Mo	JPG	25.07.13	Adélaïde Hersant
P1050233.JPG	F.105		Plan	Avec plaque	S	3000x4000,16M	4.42 Mo	JPG	25.07.13	Laetitia Cure
P1050236.JPG	F.105		Plan	Sans plaque	S	3000x4000,16M	4.28 Mo	JPG	25.07.13	Laetitia Cure
P1050238.JPG	F.399		Coupe	Avec plaque	N	4000x3000,16M	5 Mo	JPG	23.07.13	Elsa Paulien
P1050240.JPG	F.399		Coupe	Sans plaque	N	4000x3000,16M	5.00 Mo	JPG	23.07.13	Elsa Paulien
P1050241.JPG	F.400		Coupe	Avec plaque	N	4000x3000,16M	4 Mo	JPG	23.07.13	Elsa Paulien
P1050244.JPG	F.400		Coupe	Sans plaque	N	4000x3000,16M	5 Mo	JPG	23.07.13	Elsa Paulien
P1050245.JPG	F.402		Coupe	Avec plaque	N	4000x3000,16M	5.10 Mo	JPG	23.07.13	Elsa Paulien
P1050248.JPG	F.402		Coupe	Sans plaque	N	4000x3000,16M	5.16 Mo	JPG	23.07.13	Elsa Paulien
P1050250.JPG	F.105		Plan	Avec plaque	S	3000x4000,16M	4.28 Mo	JPG	25.07.13	Laetitia Cure
P1050252.JPG	F.105		Plan	Sans plaque	S	3000x4000,16M	4.38 Mo	JPG	25.07.13	Laetitia Cure
P1050253.JPG	F.363 ; SD.059		Coupe	Avec plaque	N	4000x3000,16M	4.99 Mo	JPG	23.07.13	Brice Nicot
P1050254.JPG	F.363 ; SD.059		Coupe	Sans plaque	N	4000x3000,16M	5 Mo	JPG	23.07.13	Brice Nicot
P1050255.JPG	F.363 ; SD.060		Coupe	Avec plaque	N	4000x3000,16M	5 Mo	JPG	23.07.13	Brice Nicot
P1050256.JPG	F.363 ; SD.060		Coupe	Sans plaque	N	4000x3000,16M	5.24 Mo	JPG	23.07.13	Brice Nicot
P1050257.JPG	F.363 ; SD.061		Coupe	Avec plaque	N	4000x3000,16M	5 Mo	JPG	23.07.13	Brice Nicot
P1050258.JPG	F.363 ; SD.061		Coupe	Avec plaque	N	4000x3000,16M	5 Mo	JPG	23.07.13	Brice Nicot
P1050259.JPG	F.363 ; SD.062		Coupe	Avec plaque	N	4000x3000,16M	4.98 Mo	JPG	23.07.13	Brice Nicot
P1050260.JPG	F.363 ; SD.062		Coupe	Sans plaque	N	4000x3000,16M	5 Mo	JPG	23.07.13	Brice Nicot
P1050261.JPG	F.516 ; SD.058		Coupe	Avec plaque	E	4000x3000,16M	5 Mo	JPG	24.07.13	Brice Nicot
P1050262.JPG	F.516 ; SD.058		Coupe	Sans plaque	E	4000x3000,16M	4 Mo	JPG	24.07.13	Brice Nicot
P1050264.JPG	F.104		Plan	Avec plaque	S	3000x4000,16M	4.30 Mo	JPG	25.07.13	Adélaïde Hersant
P1050265.JPG	F.104		Plan	Sans plaque	S	3000x4000,16M	4.40 Mo	JPG	25.07.13	Adélaïde Hersant
P1050267.JPG	F.104		Oblique	Sans plaque	S	4000x3000,16M	5.07 Mo	JPG	24.07.13	Adélaïde Hersant
P1050270.JPG	F.105		Plan	Avec plaque	S	3000x4000,16M	4.27 Mo	JPG	25.07.13	Laetitia Cure
P1050271.JPG	F.105		Plan	Sans plaque	S	3000x4000,16M	4.34 Mo	JPG	25.07.13	Laetitia Cure
P1050274.JPG	F.401		Coupe	Avec plaque	N	4000x3000,16M	4.76 Mo	JPG	24.07.13	Elsa Paulien
P1050276.JPG	F.401		Coupe	Sans plaque	N	4000x3000,16M	4 Mo	JPG	24.07.13	Elsa Paulien

N° photo	Sujet	Description	Type	Plaque	Vue vers	Taille	Poids	Format	Date	Auteur
P1050278.JPG	F.282 ; SD.064		Coupe	Avec plaque	E	4000x3000,16M	5.16 Mo	JPG	24.07.13	Elsa Paulien
P1050279.JPG	F.282 ; SD.064		Coupe	Sans plaque	E	4000x3000,16M	5.18 Mo	JPG	24.07.13	Elsa Paulien
P1050281.JPG	F.282 ; SD.063		Coupe	Avec plaque	N	4000x3000,16M	5 Mo	JPG	24.07.13	Elsa Paulien
P1050283.JPG	F.282 ; SD.063		Coupe	Sans plaque	N	4000x3000,16M	5.26 Mo	JPG	24.07.13	Elsa Paulien
P1050284.JPG	F.282 ; SD.063		Coupe	Sans plaque	N	4000x3000,16M	5 Mo	JPG	24.07.13	Elsa Paulien
P1050285.JPG	F.177 ; SD.054		Coupe	Avec plaque	O	4000x3000,16M	5.10 Mo	JPG	24.07.13	Adélaïde Hersant
P1050288.JPG	F.177 ; SD.055		Coupe	Sans plaque	O	4000x3000,16M	5.06 Mo	JPG	24.07.13	Adélaïde Hersant
P1050289.JPG	F.177 ; F.386 ; SD.076		Coupe	Sans plaque	E	4000x3000,16M	5.13 Mo	JPG	24.07.13	Adélaïde Hersant
P1050291.JPG	F.177 ; F.386 ; SD.076		Coupe	Sans plaque	E	4000x3000,16M	4 Mo	JPG	24.07.13	Adélaïde Hersant
P1050293.JPG	F.334 ; US.325 ; SD.058		Plan	Avec plaque	N	4000x3000,16M	4 Mo	JPG	24.07.13	Brice Nicot
P1050294.JPG	F.334 ; US.325 ; SD.058		Plan	Sans plaque	N	4000x3000,16M	4 Mo	JPG	24.07.13	Brice Nicot
P1050298.JPG	F.193 ; SD.067		Coupe	Avec plaque	E	4000x3000,16M	4 Mo	JPG	24.07.13	
P1050299.JPG	F.193 ; SD.067		Coupe	Sans plaque	E	4000x3000,16M	4 Mo	JPG	24.07.13	
P1050302.JPG	F.193 ; F.518 ; SD.068		Coupe	Avec plaque	S	4000x3000,16M	5.10 Mo	JPG	24.07.13	
P1050304.JPG	F.193 ; F.518 ; SD.068		Coupe	Sans plaque	S	4000x3000,16M	4 Mo	JPG	24.07.13	
P1050306.JPG	F.146 ; SD.066		Coupe	Avec plaque	N	4000x3000,16M	5.12 Mo	JPG	24.07.13	
P1050307.JPG	F.146 ; SD.066		Coupe	Sans plaque	N	4000x3000,16M	5.20 Mo	JPG	24.07.13	
P1050308.JPG	F.417 ; SD.065		Coupe	Avec plaque	O	4000x3000,16M	5 Mo	JPG	24.07.13	
P1050309.JPG	F.417 ; SD.065		Coupe	Sans plaque	O	4000x3000,16M	5.22 Mo	JPG	24.07.13	
P1050310.JPG	F.105		Plan	Avec plaque	S	3000x4000,16M	4.49 Mo	JPG	25.07.13	
P1050312.JPG	F.105		Plan	Sans plaque	S	3000x4000,16M	4.36 Mo	JPG	25.07.13	
P1050314.JPG	F.105		Plan	Avec plaque	N	3000x4000,16M	4.37 Mo	JPG	25.07.13	
P1050317.JPG	F.105		Plan	Sans plaque	N	3000x4000,16M	4.40 Mo	JPG	25.07.13	
P1050323.JPG	F.105		Coupe	Avec plaque	S	4000x3000,16M	5.24 Mo	JPG	19.12.13	Laetitia Cure
P1050324.JPG	F.105		Coupe	Sans plaque	S	4000x3000,16M	5.10 Mo	JPG	19.12.13	Laetitia Cure
P1050326.JPG	F.105		Coupe	Sans plaque	S	4000x3000,16M	5.12 Mo	JPG	19.12.13	Laetitia Cure
P1050327.JPG	F.105		Coupe	Sans plaque	S	4000x3000,16M	5.15 Mo	JPG	19.12.13	Laetitia Cure
P1050329.JPG	F.106		Plan	Avec plaque	NO	3000x4000,16M	4.17 Mo	JPG	23.01.14	Adélaïde Hersant
P1050331.JPG	F.106		Plan	Sans plaque	NO	3000x4000,16M	4.28 Mo	JPG	23.01.14	Adélaïde Hersant
P1050333.JPG	F.398		Coupe	Avec plaque	N	4000x3000,16M	5 Mo	JPG	19.12.13	Elsa Paulien
P1050335.JPG	F.398		Coupe	Sans plaque	N	4000x3000,16M	5 Mo	JPG	19.12.13	Elsa Paulien
P1050337.JPG	F.177 ; SD.051		Coupe	Avec plaque	O	4000x3000,16M	4.89 Mo	JPG	19.12.13	Brice Nicot
P1050338.JPG	F.177 ; SD.051		Coupe	Sans plaque	O	4000x3000,16M	5 Mo	JPG	19.12.13	Brice Nicot

N° photo	Sujet	Description	Type	Plaque	Vue vers	Taille	Poids	Format	Date	Auteur
P1050339.JPG	F.177 ; SD.047		Coupe	Avec plaque	NE	4000x3000,16M	4 Mo	JPG	19.12.13	Brice Nicot
P1050340.JPG	F.177 ; SD.047		Coupe	Sans plaque	NE	4000x3000,16M	4 Mo	JPG	19.12.13	Brice Nicot
P1050341.JPG	F.105		Plan	Avec plaque	S	4000x3000,16M	5 Mo	JPG	19.12.13	Laetitia Cure
P1050344.JPG	F.105		Plan	Sans plaque	S	4000x3000,16M	4 Mo	JPG	19.12.13	Laetitia Cure
P1050346.JPG	F.106		Plan	Avec plaque	NO	3000x4000,16M	4.38 Mo	JPG	23.01.14	Adélaïde Hersant
P1050347.JPG	F.106		Plan	Sans plaque	NO	3000x4000,16M	4.34 Mo	JPG	23.01.14	Adélaïde Hersant
P1050350.JPG	F.371		Plan	Avec plaque	N	4000x3000,16M	5.13 Mo	JPG	19.12.13	Elsa Paulien
P1050351.JPG	F.371		Plan	Sans plaque	N	4000x3000,16M	4 Mo	JPG	19.12.13	Elsa Paulien
P1050354.JPG	F.372		Plan	Avec plaque	NE	4000x3000,16M	5 Mo	JPG	19.12.13	Elsa Paulien
P1050356.JPG	F.372		Plan	Sans plaque	NE	4000x3000,16M	4.93 Mo	JPG	19.12.13	Elsa Paulien
P1050357.JPG	F.375		Plan	Avec plaque	N	4000x3000,16M	5.11 Mo	JPG	19.12.13	Elsa Paulien
P1050359.JPG	F.375		Plan	Sans plaque	N	4000x3000,16M	5.09 Mo	JPG	19.12.13	Elsa Paulien
P1050361.JPG	F.376		Plan	Avec plaque	N	4000x3000,16M	4 Mo	JPG	19.12.13	Elsa Paulien
P1050364.JPG	F.376		Plan	Sans plaque	N	4000x3000,16M	4.72 Mo	JPG	19.12.13	Elsa Paulien
P1050366.JPG	F.394		Plan	Avec plaque	NE	4000x3000,16M	5 Mo	JPG	19.12.13	Elsa Paulien
P1050367.JPG	F.394		Plan	Sans plaque	NE	4000x3000,16M	5 Mo	JPG	19.12.13	Elsa Paulien
P1050369.JPG	F.374		Plan	Avec plaque	NE	4000x3000,16M	4 Mo	JPG	19.12.13	Elsa Paulien
P1050372.JPG	F.374		Plan	Sans plaque	NE	4000x3000,16M	4.97 Mo	JPG	19.12.13	Elsa Paulien
P1050373.JPG	F.376		Plan	Avec plaque	N	4000x3000,16M	4.76 Mo	JPG	19.12.13	Elsa Paulien
P1050375.JPG	F.376		Plan	Sans plaque	N	4000x3000,16M	4 Mo	JPG	19.12.13	Elsa Paulien
P1050377.JPG	F.395		Plan	Avec plaque	SE	4000x3000,16M	4 Mo	JPG	19.12.13	Elsa Paulien
P1050379.JPG	F.395		Plan	Sans plaque	SE	4000x3000,16M	4.73 Mo	JPG	19.12.13	Elsa Paulien
P1050381.JPG	F.378		Plan	Avec plaque	N	4000x3000,16M	4 Mo	JPG	19.12.13	Elsa Paulien
P1050384.JPG	F.378		Plan	Sans plaque	N	4000x3000,16M	5 Mo	JPG	19.12.13	Elsa Paulien
P1050385.JPG	F.379		Plan	Avec plaque	N	4000x3000,16M	4 Mo	JPG	19.12.13	Elsa Paulien
P1050387.JPG	F.379		Plan	Sans plaque	N	4000x3000,16M	5.04 Mo	JPG	19.12.13	Elsa Paulien
P1050389.JPG	F.390		Plan	Avec plaque	N	4000x3000,16M	4.74 Mo	JPG	19.12.13	Elsa Paulien
P1050391.JPG	F.390		Plan	Sans plaque	N	4000x3000,16M	4 Mo	JPG	19.12.13	Elsa Paulien
P1050393.JPG	F.391		Plan	Avec plaque	N	4000x3000,16M	4.94 Mo	JPG	19.12.13	Elsa Paulien
P1050396.JPG	F.391		Plan	Sans plaque	N	4000x3000,16M	5 Mo	JPG	19.12.13	Elsa Paulien
P1050399.JPG	F.392		Plan	Avec plaque	S	4000x3000,16M	5.09 Mo	JPG	19.12.13	Elsa Paulien
P1050401.JPG	F.392		Plan	Sans plaque	S	4000x3000,16M	5 Mo	JPG	19.12.13	Elsa Paulien
P1050403.JPG	F.105		Plan	Avec plaque	S	4000x3000,16M	5 Mo	JPG	19.12.13	Laetitia Cure
P1050404.JPG	F.105		Plan	Sans plaque	S	4000x3000,16M	5 Mo	JPG	19.12.13	Laetitia Cure
P1050406.JPG	F.105		Plan	Sans plaque	E	4000x3000,16M	5 Mo	JPG	19.12.13	Laetitia Cure

N° photo	Sujet	Description	Type	Plaque	Vue vers	Taille	Poids	Format	Date	Auteur
P1050409.JPG	F.105		Plan	Avec plaque	S	4000x3000,16M	5 Mo	JPG	19.12.13	Laetitia Cure
P1050411.JPG	F.105		Plan	Sans plaque	S	4000x3000,16M	5 Mo	JPG	19.12.13	Laetitia Cure
P1050412.JPG	F.106		Plan	Avec plaque	S	4000x3000,16M	4 Mo	JPG	19.12.13	Adélaïde Hersant
P1050418.JPG	F.106		Plan	Sans plaque	S	4000x3000,16M	4 Mo	JPG	19.12.13	Adélaïde Hersant
P1050419.JPG	F.371		Coupe	Avec plaque	N	4000x3000,16M	4.97 Mo	JPG	19.12.13	Elsa Paulien
P1050421.JPG	F.371		Coupe	Sans plaque	N	4000x3000,16M	4 Mo	JPG	19.12.13	Elsa Paulien
P1050423.JPG	F.372		Coupe	Avec plaque	NE	4000x3000,16M	5.00 Mo	JPG	19.12.13	Elsa Paulien
P1050426.JPG	F.372		Coupe	Sans plaque	NE	4000x3000,16M	4 Mo	JPG	19.12.13	Elsa Paulien
P1050429.JPG	F.106		Plan	Avec plaque	S	4000x3000,16M	4 Mo	JPG	19.12.13	Adélaïde Hersant
P1050433.JPG	F.106		Plan	Sans plaque	S	4000x3000,16M	5 Mo	JPG	19.12.13	Adélaïde Hersant
P1050434.JPG	F.106		Plan	Avec plaque	S	4000x3000,16M	4.84 Mo	JPG	19.12.13	Adélaïde Hersant
P1050436.JPG	F.106		Plan	Avec plaque	S	4000x3000,16M	4 Mo	JPG	19.12.13	Adélaïde Hersant
P1050437.JPG	F.106		Plan	Sans plaque	S	4000x3000,16M	4.74 Mo	JPG	19.12.13	Adélaïde Hersant
P1050441.JPG	F.377		Coupe	Avec plaque	N	4000x3000,16M	5 Mo	JPG	19.12.13	Elsa Paulien
P1050442.JPG	F.377		Coupe	Sans plaque	N	4000x3000,16M	4 Mo	JPG	19.12.13	Elsa Paulien
P1050444.JPG	F.205		Plan	Avec plaque	E	4000x3000,16M	4.60 Mo	JPG	19.12.13	
P1050445.JPG	F.205		Plan	Sans plaque	E	4000x3000,16M	5 Mo	JPG	19.12.13	
P1050446.JPG	F.203		Plan	Avec plaque	N	4000x3000,16M	4.99 Mo	JPG	19.12.13	
P1050447.JPG	F.203		Plan	Sans plaque	N	4000x3000,16M	5 Mo	JPG	19.12.13	
P1050448.JPG	F.391		Plan	Avec plaque	E	4000x3000,16M	4 Mo	JPG	19.12.13	Yann Esseul
P1050449.JPG	F.391		Plan	Sans plaque	E	4000x3000,16M	5.13 Mo	JPG	19.12.13	Yann Esseul
P1050451.JPG	F.519		Plan	Avec plaque	N	4000x3000,16M	5 Mo	JPG	19.12.13	Mélanie Lefils
P1050452.JPG	F.519		Plan	Sans plaque	N	4000x3000,16M	4 Mo	JPG	19.12.13	Mélanie Lefils
P1050455.JPG	F.390		Plan	Avec plaque	E	4000x3000,16M	4 Mo	JPG	19.12.13	Yann Esseul
P1050456.JPG	F.390		Plan	Sans plaque	E	4000x3000,16M	4 Mo	JPG	19.12.13	Yann Esseul
P1050457.JPG	F.378		Plan	Avec plaque	E	4000x3000,16M	5 Mo	JPG	19.12.13	Yann Esseul
P1050458.JPG	F.378		Plan	Sans plaque	E	4000x3000,16M	5.08 Mo	JPG	19.12.13	Yann Esseul
P1050460.JPG	F.520		Plan	Sans plaque	N	4000x3000,16M	4 Mo	JPG	18.12.13	Brice Nicot
P1050462.JPG	F.520		Coupe	Sans plaque	N	4000x3000,16M	5.13 Mo	JPG	18.12.13	Brice Nicot
P1050463.JPG	F.519		Coupe	Avec plaque	SE	4000x3000,16M	4.78 Mo	JPG	18.12.13	Brice Nicot
P1050464.JPG	F.519		Coupe	Sans plaque	SE	4000x3000,16M	4 Mo	JPG	18.12.13	Brice Nicot
P1050466.JPG	F.106		Plan	Avec plaque	N	3000x4000,16M	4.19 Mo	JPG	23.01.14	Laetitia Cure
P1050469.JPG	F.106		Plan	Sans plaque	N	3000x4000,16M	4.22 Mo	JPG	23.01.14	Laetitia Cure
P1050470.JPG	F.106		Plan	Avec plaque	E	4000x3000,16M	5.01 Mo	JPG	18.12.13	Laetitia Cure
P1050474.JPG	F.106		Plan	Sans plaque	E	4000x3000,16M	4 Mo	JPG	18.12.13	Laetitia Cure

N° photo	Sujet	Description	Type	Plaque	Vue vers	Taille	Poids	Format	Date	Auteur
P1050479.JPG	F.363 ; F.365		Plan	Avec plaque	O	4000x3000,16M	5 Mo	JPG	18.12.13	Brice Nicot
P1050480.JPG	F.363 ; F.365		Plan	Sans plaque	O	4000x3000,16M	5 Mo	JPG	18.12.13	Brice Nicot
P1050482.JPG	F.491		Plan	Avec plaque	N	4000x3000,16M	4.96 Mo	JPG	18.12.13	Laetitia Cure
P1050483.JPG	F.491		Plan	Sans plaque	N	4000x3000,16M	4.94 Mo	JPG	18.12.13	Laetitia Cure
P1050485.JPG	F.494		Plan	Avec plaque	N	4000x3000,16M	4 Mo	JPG	18.12.13	Laetitia Cure
P1050487.JPG	F.494		Plan	Sans plaque	N	4000x3000,16M	4.71 Mo	JPG	18.12.13	Laetitia Cure
P1050489.JPG	F.492		Plan	Avec plaque	N	4000x3000,16M	5 Mo	JPG	18.12.13	Laetitia Cure
P1050491.JPG	F.492		Plan	Sans plaque	N	4000x3000,16M	4.69 Mo	JPG	18.12.13	Laetitia Cure
P1050494.JPG	F.490		Plan	Avec plaque	N	4000x3000,16M	5 Mo	JPG	18.12.13	Laetitia Cure
P1050496.JPG	F.490		Plan	Sans plaque	N	4000x3000,16M	4 Mo	JPG	18.12.13	Laetitia Cure
P1050498.JPG	F.492		Coupe	Avec plaque	N	4000x3000,16M	5 Mo	JPG	18.12.13	Laetitia Cure
P1050499.JPG	F.492		Coupe	Sans plaque	N	4000x3000,16M	5 Mo	JPG	18.12.13	Laetitia Cure
P1050502.JPG	F.494		Coupe	Avec plaque	N	4000x3000,16M	4 Mo	JPG	18.12.13	Laetitia Cure
P1050504.JPG	F.494		Coupe	Sans plaque	N	4000x3000,16M	4.94 Mo	JPG	18.12.13	Laetitia Cure
P1050506.JPG	F.282 ; F.363		Plan	Avec plaque	E	4000x3000,16M	4.75 Mo	JPG	18.12.13	Brice Nicot
P1050507.JPG	F.282 ; F.363		Plan	Sans plaque	E	4000x3000,16M	5 Mo	JPG	18.12.13	Brice Nicot
P1050509.JPG	F.258 ; F.363		Plan	Avec plaque	N	4000x3000,16M	5 Mo	JPG	18.12.13	Brice Nicot
P1050510.JPG	F.258 ; F.363		Plan	Sans plaque	N	4000x3000,16M	4 Mo	JPG	18.12.13	Brice Nicot
P1050511.JPG	F.258 ; F.363		Plan	Avec plaque	S	4000x3000,16M	4.62 Mo	JPG	18.12.13	Brice Nicot
P1050512.JPG	F.258 ; F.363		Plan	Sans plaque	S	4000x3000,16M	4.95 Mo	JPG	18.12.13	Brice Nicot
P1050513.JPG	F.490 ; F.491 ; F.492 ; F.494 ; ENS.04		Plan	Avec plaque	O	4000x3000,16M	4.76 Mo	JPG	18.12.13	Yann Esseul
P1050514.JPG	F.490 ; F.491 ; F.492 ; F.494 ; ENS.04		Plan	Sans plaque	O	4000x3000,16M	4 Mo	JPG	18.12.13	Yann Esseul
P1050519.JPG	F.491		Coupe	Avec plaque	N	4000x3000,16M	5.10 Mo	JPG	18.12.13	Yann Esseul
P1050520.JPG	F.490		Coupe	Sans plaque	N	4000x3000,16M	5 Mo	JPG	18.12.13	Yann Esseul
P1050521.JPG	F.490		Coupe	Avec plaque	N	4000x3000,16M	4.98 Mo	JPG	18.12.13	Yann Esseul
P1050522.JPG	F.490		Coupe	Sans plaque	N	4000x3000,16M	4.95 Mo	JPG	18.12.13	Yann Esseul
P1050523.JPG	F.357 ; F.363		Plan	Avec plaque	S	4000x3000,16M	5 Mo	JPG	18.12.13	Brice Nicot
P1050524.JPG	F.357 ; F.363		Plan	Sans plaque	S	4000x3000,16M	5 Mo	JPG	18.12.13	Brice Nicot
P1050525.JPG	F.526 ; SD.079		Coupe	Avec plaque	O	4000x3000,16M	4.75 Mo	JPG	18.12.13	Brice Nicot
P1050526.JPG	F.526 ; SD.079		Coupe	Sans plaque	O	4000x3000,16M	4 Mo	JPG	18.12.13	Brice Nicot
P1050527.JPG	F.103		Plan	Avec plaque	N	4000x3000,16M	5 Mo	JPG	18.12.13	Laetitia Cure
P1050530.JPG	F.103		Plan	Sans plaque	N	4000x3000,16M	5 Mo	JPG	18.12.13	Laetitia Cure
P1050532.JPG	F.524		Plan	Avec plaque	SO	4000x3000,16M	4.93 Mo	JPG	18.12.13	Brice Nicot

N° photo	Sujet	Description	Type	Plaque	Vue vers	Taille	Poids	Format	Date	Auteur
P1050534.JPG	F.524		Plan	Sans plaque	SO	4000x3000,16M	4 Mo	JPG	18.12.13	Brice Nicot
P1050535.JPG	F.524		Coupe	Avec plaque	NE	4000x3000,16M	4 Mo	JPG	18.12.13	Brice Nicot
P1050536.JPG	F.524		Coupe	Sans plaque	NE	4000x3000,16M	4 Mo	JPG	18.12.13	Brice Nicot
P1050537.JPG	F.525 ; F.538		Plan	Avec plaque	E	3000x4000,16M	4.01 Mo	JPG	23.01.14	Mélanie Lefils
P1050543.JPG	F.525 ; F.538		Plan	Sans plaque	E	3000x4000,16M	4.04 Mo	JPG	23.01.14	Mélanie Lefils
P1050544.JPG	F.525 ; F.538		Plan	Sans plaque	E	4000x3000,16M	4 Mo	JPG	18.12.13	Mélanie Lefils
P1050550.JPG	F.527 ; F.531		Plan	Avec plaque	S	4000x3000,16M	4 Mo	JPG	18.12.13	Yann Esseul
P1050551.JPG	F.527 ; F.531		Plan	Sans plaque	S	4000x3000,16M	5 Mo	JPG	18.12.13	Yann Esseul
P1050553.JPG	F.530		Plan	Avec plaque	O	4000x3000,16M	4.59 Mo	JPG	18.12.13	Yann Esseul
P1050554.JPG	F.530		Plan	Sans plaque	O	4000x3000,16M	5 Mo	JPG	18.12.13	Yann Esseul
P1050555.JPG	F.282 ; F.363 ; SD.080	Erreur plaque	Coupe	Avec plaque	E	4000x3000,16M	5.17 Mo	JPG	18.12.13	Brice Nicot
P1050556.JPG	F.282 ; F.363 ; SD.080	Erreur plaque	Coupe	Avec plaque	E	4000x3000,16M	4.76 Mo	JPG	18.12.13	Brice Nicot
P1050557.JPG	F.282 ; F.363 ; SD.080		Coupe	Sans plaque	E	4000x3000,16M	5 Mo	JPG	18.12.13	Brice Nicot
P1050558.JPG	F.282 ; F.363 ; SD.080		Coupe	Sans plaque	E	4000x3000,16M	4.74 Mo	JPG	18.12.13	Brice Nicot
P1050559.JPG	F.282 ; F.363 ; SD.080		Coupe	Sans plaque	E	4000x3000,16M	4.76 Mo	JPG	18.12.13	Brice Nicot
P1050560.JPG	F.363 ; SD.081		Coupe	Avec plaque	E	4000x3000,16M	5.30 Mo	JPG	18.12.13	Brice Nicot
P1050561.JPG	F.363 ; SD.081		Coupe	Sans plaque	E	4000x3000,16M	4 Mo	JPG	18.12.13	Brice Nicot
P1050562.JPG	F.271 ; F.363 ; SD.082		Coupe	Avec plaque	S	4000x3000,16M	4.64 Mo	JPG	18.12.13	Laetitia Cure
P1050564.JPG	F.271 ; F.363 ; SD.082		Coupe	Avec plaque	S	4000x3000,16M	4.62 Mo	JPG	18.12.13	Laetitia Cure
P1050565.JPG	F.271 ; F.363 ; SD.082		Coupe	Sans plaque	S	4000x3000,16M	5.23 Mo	JPG	18.12.13	Laetitia Cure
P1050567.JPG	F.530		Coupe	Avec plaque	O	4000x3000,16M	5.05 Mo	JPG	18.12.13	Yann Esseul
P1050568.JPG	F.530		Coupe	Sans plaque	O	4000x3000,16M	4.86 Mo	JPG	18.12.13	Yann Esseul
P1050570.JPG	F.525 ; US.384 ; SD.083		Plan	Avec plaque	N	4000x3000,16M	5.26 Mo	JPG	18.12.13	Brice Nicot
P1050572.JPG	F.525 ; US.384 ; SD.083		Plan	Sans plaque	N	4000x3000,16M	4.80 Mo	JPG	18.12.13	Brice Nicot
P1050573.JPG	F.525 ; US.384 ; SD.083		Plan	Sans plaque	N	4000x3000,16M	4.80 Mo	JPG	18.12.13	Brice Nicot
P1050579.JPG	F.537		Coupe	Avec plaque	S	4000x3000,16M	4 Mo	JPG	18.12.13	Laetitia Cure
P1050581.JPG	F.537		Coupe	Sans plaque	S	4000x3000,16M	4 Mo	JPG	18.12.13	Laetitia Cure
P1050585.JPG	F.527 ; F.531 ; SD.091		Coupe	Avec plaque	O	4000x3000,16M	4 Mo	JPG	18.12.13	Yann Esseul
P1050586.JPG	F.527 ; F.531 ; SD.091		Coupe	Sans plaque	O	4000x3000,16M	5.07 Mo	JPG	18.12.13	Yann Esseul
P1050587.JPG	F.519		Coupe	Sans plaque	-	4000x3000,16M	4 Mo	JPG	18.12.13	
P1050589.JPG	F.525		Coupe	Avec plaque	O	4000x3000,16M	5.26 Mo	JPG	18.12.13	Mélanie Lefils
P1050592.JPG	F.525		Coupe	Sans plaque	O	4000x3000,16M	4 Mo	JPG	18.12.13	Mélanie Lefils

N° photo	Sujet	Description	Type	Plaque	Vue vers	Taille	Poids	Format	Date	Auteur
P1050595.JPG	F.523		Coupe	Avec plaque	S	4000x3000,16M	5.11 Mo	JPG	18.12.13	Laetitia Cure
P1050597.JPG	F.523		Coupe	Sans plaque	S	4000x3000,16M	5.17 Mo	JPG	18.12.13	Laetitia Cure
P1050598.JPG	F.519 ; US.363	Prélèvements palyno	Coupe	Avec plaque	SE	4000x3000,16M	4 Mo	JPG	18.12.13	Brice Nicot
P1050599.JPG	F.519 ; US.363	Prélèvements palyno	Coupe	Sans plaque	SE	4000x3000,16M	4.87 Mo	JPG	18.12.13	Brice Nicot
P1050601.JPG	F.527 ; SD.086		Coupe	Avec plaque	S	4000x3000,16M	5.12 Mo	JPG	18.12.13	Yann Esseul
P1050602.JPG	F.527 ; SD.086		Coupe	Sans plaque	S	4000x3000,16M	5 Mo	JPG	18.12.13	Yann Esseul
P1050603.JPG	F.528 ; SD.090		Coupe	Avec plaque	O	4000x3000,16M	4.90 Mo	JPG	18.12.13	Yann Esseul
P1050604.JPG	F.528 ; SD.090		Coupe	Sans plaque	O	4000x3000,16M	4.92 Mo	JPG	18.12.13	Yann Esseul
P1050605.JPG	F.532 ; F.543 ; SD.092		Coupe	Avec plaque	SE	4000x3000,16M	5 Mo	JPG	18.12.13	Brice Nicot
P1050606.JPG	F.532 ; F.543 ; SD.092		Coupe	Sans plaque	SE	4000x3000,16M	5 Mo	JPG	18.12.13	Brice Nicot
P1050608.JPG	F.519		Coupe	Sans plaque	SE	3000x4000,16M	4.41 Mo	JPG	23.01.14	Brice Nicot
P1050609.JPG	F.519		Coupe	Sans plaque	SE	3000x4000,16M	4.14 Mo	JPG	23.01.14	Brice Nicot
P1050610.JPG	F.519		Coupe	Sans plaque	SE	3000x4000,16M	4.11 Mo	JPG	23.01.14	Brice Nicot
P1050611.JPG	F.519		Coupe	Sans plaque	SE	3000x4000,16M	4.44 Mo	JPG	23.01.14	Brice Nicot
P1050612.JPG	F.519		Coupe	Sans plaque	SE	3000x4000,16M	4.15 Mo	JPG	23.01.14	Brice Nicot
P1050614.JPG	F.519		Coupe	Sans plaque	SE	3000x4000,16M	4.21 Mo	JPG	23.01.14	Brice Nicot
P1050615.JPG	F.522		Plan	Avec plaque	SO	4000x3000,16M	5.21 Mo	JPG	18.12.13	Brice Nicot
P1050616.JPG	F.522		Plan	Sans plaque	SO	4000x3000,16M	5 Mo	JPG	18.12.13	Brice Nicot
P1050617.JPG	F.523		Coupe	Avec plaque	N	4000x3000,16M	5 Mo	JPG	18.12.13	Laetitia Cure
P1050619.JPG	F.523		Coupe	Sans plaque	N	4000x3000,16M	4 Mo	JPG	18.12.13	Laetitia Cure
P1050621.JPG	F.523		Coupe	Sans plaque	N	4000x3000,16M	5 Mo	JPG	18.12.13	Laetitia Cure
P1050622.JPG	F.523		Plan	Avec plaque	E	4000x3000,16M	5 Mo	JPG	18.12.13	Laetitia Cure
P1050625.JPG	F.523		Plan	Sans plaque	E	4000x3000,16M	4.66 Mo	JPG	18.12.13	Laetitia Cure
P1050626.JPG	F.523		Plan	Sans plaque	O	4000x3000,16M	4 Mo	JPG	18.12.13	Laetitia Cure
P1050637.JPG	F.521		Plan	Avec plaque	O	4000x3000,16M	5 Mo	JPG	18.12.13	Yann Esseul
P1050638.JPG	F.521		Plan	Sans plaque	O	4000x3000,16M	5 Mo	JPG	18.12.13	Yann Esseul

Annexe 12: Inventaire des points topo

La Gravelle – «ZAC de Loiron»

Code INSEE: 53 108 – N° d’opération 185115 N° Patriarche: EA 53 108 0006

Références cadastrales: Section ZE, parcelle 54; section ZE, parcelle 151

N°	N° PT	Type	Sujet	Relevés	X	Y	Z	Date
1		Contour	Emprise		1399800.777	7216566.529	182.8729	01.07.13
2		Contour	Emprise		1399825.396	7216550.204	183.2476	01.07.13
3		Contour	Emprise		1399785.031	7216456.024	178.713	01.07.13
4		Contour	Emprise		1399756.817	7216470.148	178.3355	01.07.13
5		Contour	Emprise		1399743.968	7216476.54	177.9748	01.07.13
6		Contour	Emprise		1399697.526	7216499.585	177.1242	01.07.13
7		Contour	Emprise		1399732.438	7216587.669	180.8629	01.07.13
8		Contour	Emprise		1399781.57	7216574.665	182.2815	01.07.13
9		Contour	F.433		1399775.874	7216571.234	181.5426	01.07.13
10		Contour	F.433		1399775.098	7216573.419	181.5784	01.07.13
11		Contour	F.431		1399772.945	7216565.597	181.4242	01.07.13
12		Contour	F.431		1399773.232	7216565.606	181.4375	01.07.13
13		Contour	F.432		1399774.932	7216564.35	181.4253	01.07.13
14		Contour	F.432		1399774.754	7216563.58	181.3709	01.07.13
15		Contour	F.419		1399773.812	7216554.204	181.0786	01.07.13
16		Contour	F.419		1399769.269	7216553.62	180.8295	01.07.13
17		Contour	F.419		1399768.887	7216552.438	180.775	01.07.13
18		Contour	F.419		1399772.769	7216551.556	180.9377	01.07.13
19		Contour	F.417		1399772.192	7216549.95	180.7808	01.07.13
20		Contour	F.417		1399765.309	7216552.749	180.6226	01.07.13
21		Contour	F.417		1399764.285	7216553.148	180.5849	01.07.13
22		Contour	F.417		1399762.551	7216553.869	180.6779	01.07.13
23		Contour	F.417		1399762.211	7216553.726	180.6662	01.07.13
24		Contour	F.417		1399762.371	7216553.511	180.6582	01.07.13
25		Contour	F.417		1399764.144	7216552.862	180.5662	01.07.13
26		Contour	F.417		1399765.192	7216552.424	180.6057	01.07.13
27		Contour	F.417		1399768.659	7216550.91	180.6802	01.07.13
28		Contour	F.417		1399772.148	7216549.713	180.7693	01.07.13
29		Contour	F.418		1399771.114	7216550.065	180.7343	01.07.13
30		Contour	F.418		1399769.097	7216549.551	180.5559	01.07.13
31		Contour	F.418		1399768.925	7216548.553	180.5674	01.07.13
32		Contour	F.418		1399771.881	7216549.071	180.6955	01.07.13
33		Contour	F.418		1399772.104	7216549.697	180.7548	01.07.13
34		Contour	F.414		1399766.626	7216551.874	180.6139	01.07.13
35		Contour	F.414		1399766.705	7216550.617	180.5698	01.07.13
36		Contour	F.414		1399767.618	7216549.906	180.5466	01.07.13
37		Contour	F.414		1399767.324	7216549.473	180.5392	01.07.13
38		Contour	F.414		1399766.333	7216550.044	180.534	01.07.13
39		Contour	F.414		1399766.802	7216548.008	180.553	01.07.13
40		Contour	F.414		1399765.378	7216547.511	180.4881	01.07.13
41		Contour	F.414		1399765.379	7216546.738	180.4715	01.07.13
42		Contour	F.414		1399764.61	7216546.715	180.4526	01.07.13
43		Contour	F.414		1399763.819	7216548.171	180.4654	01.07.13
44		Contour	F.414		1399765.846	7216552.12	180.608	01.07.13
45		Contour	F.416		1399764.405	7216551.032	180.5449	01.07.13
46		Contour	F.416		1399763.636	7216551.31	180.5366	01.07.13
47		Contour	F.416		1399764.547	7216553.522	180.6275	01.07.13
48		Contour	F.416		1399765.365	7216553.294	180.6585	01.07.13
49		Contour	F.389		1399761.395	7216545.024	180.3076	01.07.13
50		Contour	F.389		1399759.662	7216542.78	180.2265	01.07.13

N°	N° PT	Type	Sujet	Relevés	X	Y	Z	Date
51		Contour	F.389		1399759.57	7216544.609	180.2332	01.07.13
52		Contour	F.413		1399762.061	7216540.156	180.1827	01.07.13
53		Contour	F.413		1399761.988	7216542.973	180.2891	01.07.13
54		Contour	F.413		1399763.382	7216543.292	180.3346	01.07.13
55		Contour	F.413		1399763.04	7216538.487	180.1713	01.07.13
56		Contour	F.412		1399760.47	7216541.674	180.2218	01.07.13
57		Contour	F.412		1399760.556	7216541.235	180.2085	01.07.13
58		Contour	F.411		1399760.091	7216541.293	180.1717	01.07.13
59		Contour	F.411		1399759.77	7216540.296	180.1316	01.07.13
60		Contour	F.408		1399761.483	7216537.14	180.0101	01.07.13
61		Contour	F.408		1399761.931	7216537.707	180.0626	01.07.13
62		Contour	F.409		1399764.609	7216538.446	180.2307	01.07.13
63		Contour	F.409		1399766.253	7216538.182	180.3003	01.07.13
64		Contour	F.406		1399764.325	7216536.174	180.0968	01.07.13
65		Contour	F.406		1399763.903	7216537.102	180.1316	01.07.13
66		Contour	F.406		1399763.165	7216538.212	180.1522	01.07.13
67		Contour	F.406		1399762.038	7216540.162	180.1928	01.07.13
68		Contour	F.406		1399761.466	7216540.058	180.1713	01.07.13
69		Contour	F.406		1399761.563	7216539.387	180.1391	01.07.13
70		Contour	F.406		1399762.642	7216538.033	180.1225	01.07.13
71		Contour	F.406		1399763.44	7216536.355	180.0657	01.07.13
72		Contour	F.405		1399760.964	7216532.127	179.8563	01.07.13
73		Contour	F.405		1399761.733	7216532.225	179.8736	01.07.13
74		Contour	F.404		1399761.549	7216530.567	179.8593	01.07.13
75		Contour	F.404		1399761.18	7216529.407	179.8116	01.07.13
76		Contour	F.403		1399763.507	7216529.081	179.8534	01.07.13
77		Contour	F.403		1399764.358	7216528.77	179.8712	01.07.13
78		Contour	F.402		1399760.676	7216528.328	179.7601	01.07.13
79		Contour	F.402		1399761.372	7216527.963	179.7544	01.07.13
80		Contour	F.401		1399759.171	7216527.405	179.6992	01.07.13
81		Contour	F.401		1399758.357	7216526.686	179.6012	01.07.13
82		Contour	F.400		1399759.833	7216528.075	179.7427	01.07.13
83		Contour	F.400		1399759.315	7216528.175	179.7372	01.07.13
84		Contour	F.399		1399759.077	7216528.157	179.7238	01.07.13
85		Contour	F.399		1399758.174	7216528.254	179.6556	01.07.13
86		Contour	F.398		1399757.714	7216527.659	179.6588	01.07.13
87		Contour	F.398		1399757.044	7216527.874	179.641	01.07.13
88		Contour	F.397		1399755.234	7216528.902	179.6014	01.07.13
89		Contour	F.397		1399754.525	7216527.722	179.4691	01.07.13
90		Contour	F.396		1399754.533	7216527.437	179.4531	01.07.13
91		Contour	F.396		1399754.37	7216526.8	179.4332	01.07.13
92		Contour	F.370		1399754.948	7216526.135	179.4448	01.07.13
93		Contour	F.370		1399753.69	7216525.879	179.3469	01.07.13
94		Contour	F.369		1399761.645	7216523.758	179.6438	01.07.13
95		Contour	F.369		1399762.232	7216523.47	179.6872	01.07.13
96		Contour	F.368		1399758.833	7216521.694	179.4788	01.07.13
97		Contour	F.368		1399757.808	7216521.755	179.4493	01.07.13
98		Contour	F.367		1399757.664	7216521.247	179.42	01.07.13
99		Contour	F.367		1399754.903	7216519.77	179.2728	01.07.13
100		Contour	F.365		1399755.987	7216518.106	179.2207	01.07.13
101		Contour	F.365		1399757.488	7216519.019	179.3113	01.07.13
102		Contour	F.365		1399756.189	7216517.903	179.2144	01.07.13
103		Contour	F.365		1399754.853	7216518.079	179.1972	01.07.13
104		Contour	F.365		1399750.603	7216517.722	178.9662	01.07.13
105		Contour	F.365		1399749.282	7216517.279	178.9297	01.07.13
106		Contour	F.365		1399746.216	7216515.766	178.7503	01.07.13
107		Contour	F.365		1399743.57	7216514.579	178.6382	01.07.13
108		Contour	F.365		1399742.974	7216513.528	178.6378	01.07.13
109		Contour	F.365		1399743.222	7216513.334	178.6429	01.07.13
110		Contour	F.365		1399746.872	7216515.552	178.8203	01.07.13

N°	N° PT	Type	Sujet	Relevés	X	Y	Z	Date
111		Contour	F.365		1399747.671	7216516.252	178.8343	01.07.13
112		Contour	F.365		1399750.394	7216517.181	178.9436	01.07.13
113		Contour	F.365		1399752.09	7216517.576	179.0744	01.07.13
114		Contour	F.365		1399754.863	7216517.915	179.1892	01.07.13
115		Contour	F.365		1399756.028	7216517.768	179.2305	01.07.13
116		Contour	F.364		1399746.217	7216514.704	178.7828	01.07.13
117		Contour	F.364		1399747.086	7216514.453	178.8319	01.07.13
118		Contour	F.361		1399750.854	7216510.655	178.8448	01.07.13
119		Contour	F.361		1399751.065	7216509.669	178.8056	01.07.13
120		Contour	F.362		1399756.336	7216508.892	178.9655	01.07.13
121		Contour	F.362		1399754.402	7216509.111	178.9019	01.07.13
122		Contour	F.362		1399754.195	7216508.192	178.8589	01.07.13
123		Contour	F.362		1399753.325	7216508.21	178.8065	01.07.13
124		Contour	F.362		1399752.734	7216512.079	178.886	01.07.13
125		Contour	F.362		1399757.313	7216511.362	179.0249	01.07.13
126		Contour	F.360		1399749.249	7216508.688	178.7204	01.07.13
127		Contour	F.360		1399747.998	7216508.734	178.677	01.07.13
128		Contour	F.359		1399745.557	7216502.726	178.6043	01.07.13
129		Contour	F.359		1399748.194	7216502.352	178.6851	01.07.13
130		Contour	F.359		1399750.282	7216501.941	178.7345	01.07.13
131		Contour	F.359		1399753.039	7216501.47	178.7692	01.07.13
132		Contour	F.359		1399753.132	7216501.758	178.7874	01.07.13
133		Contour	F.359		1399749.274	7216502.671	178.7241	01.07.13
134		Contour	F.359		1399747.53	7216502.657	178.6723	01.07.13
135		Contour	F.359		1399745.644	7216503.263	178.5553	01.07.13
136		Contour	F.358		1399745.717	7216501.497	178.5995	01.07.13
137		Contour	F.358		1399746.139	7216501.902	178.6218	01.07.13
138		Contour	F.358		1399750.649	7216501.881	178.7486	01.07.13
139		Contour	F.358		1399751.299	7216501.054	178.7646	01.07.13
140		Contour	F.358		1399750.851	7216500.489	178.7416	01.07.13
141		Contour	F.358		1399746.245	7216501.044	178.5957	01.07.13
142		Contour	F.356		1399751.75	7216497.565	178.7147	01.07.13
143		Contour	F.356		1399752.443	7216499.377	178.7482	01.07.13
144		Contour	F.357		1399748.889	7216496.632	178.5357	01.07.13
145		Contour	F.357		1399749.021	7216497.126	178.5877	01.07.13
146		Contour	F.357		1399751.336	7216496.524	178.6479	01.07.13
147		Contour	F.357		1399751.234	7216496.198	178.6495	01.07.13
148		Contour	F.334		1399745.818	7216481.844	177.8317	01.07.13
149		Contour	F.334		1399745.071	7216479.815	177.7176	01.07.13
150		Contour	F.334		1399739.841	7216478.628	177.4541	01.07.13
151		Contour	F.334		1399737.722	7216479.68	177.4448	01.07.13
152		Contour	F.331		1399734.68	7216483.655	177.4801	01.07.13
153		Contour	F.331		1399734.663	7216484.191	177.5254	01.07.13
154		Contour	F.330		1399732.808	7216484.968	177.4566	01.07.13
155		Contour	F.330		1399732.407	7216485.526	177.4142	01.07.13
156		Contour	F.329		1399730.111	7216484.97	177.2916	01.07.13
157		Contour	F.329		1399729.596	7216485.473	177.3087	01.07.13
158		Contour	F.328		1399729.208	7216485.468	177.3054	01.07.13
159		Contour	F.328		1399729.488	7216486.148	177.3245	01.07.13
160		Contour	F.323		1399727.872	7216486.869	177.2347	01.07.13
161		Contour	F.323		1399727.333	7216487.109	177.2094	01.07.13
162		Contour	F.321		1399727.01	7216487.388	177.1831	01.07.13
163		Contour	F.321		1399726.612	7216487.548	177.1539	01.07.13
164		Contour	F.322		1399727.027	7216488.328	177.228	01.07.13
165		Contour	F.322		1399727.413	7216488.208	177.2263	01.07.13
166		Contour	F.324		1399728.694	7216488.234	177.3212	01.07.13
167		Contour	F.324		1399729.007	7216488.576	177.3177	01.07.13
168		Contour	F.325		1399729.068	7216488.977	177.3738	01.07.13
169		Contour	F.325		1399729.517	7216489.705	177.4062	01.07.13
170		Contour	F.327		1399729.526	7216488.115	177.3648	01.07.13

N°	N° PT	Type	Sujet	Relevés	X	Y	Z	Date
171		Contour	F.327		1399730.306	7216487.132	177.3864	01.07.13
172		Contour	F.326		1399731.166	7216487.505	177.4187	01.07.13
173		Contour	F.326		1399731.179	7216488.073	177.4418	01.07.13
174		Contour	F.333		1399733.989	7216486.003	177.5563	01.07.13
175		Contour	F.333		1399735.891	7216487.218	177.7521	01.07.13
176		Contour	F.333		1399735.273	7216487.73	177.7425	01.07.13
177		Contour	F.333		1399733.735	7216486.575	177.4904	01.07.13
178		Contour	F.332		1399734.557	7216488.563	177.6236	01.07.13
179		Contour	F.332		1399734.605	7216488.867	177.639	01.07.13
180		Contour	F.332		1399733.385	7216489.432	177.6001	01.07.13
181		Contour	F.332		1399733.226	7216488.86	177.5537	01.07.13
182		Contour	F.335		1399736.464	7216489.833	177.887	01.07.13
183		Contour	F.335		1399736.741	7216489.763	177.8838	01.07.13
184		Contour	F.336		1399737.424	7216492.151	177.9884	01.07.13
185		Contour	F.336		1399737.575	7216492.434	177.9661	01.07.13
186		Contour	F.336		1399736.682	7216498.225	178.08	01.07.13
187		Contour	F.336		1399736.081	7216498.49	178.0778	01.07.13
188		Contour	F.336		1399737.268	7216492.263	177.9741	01.07.13
189		Contour	F.337 ; F.338		1399729.393	7216496.117	177.7357	01.07.13
190		Contour	F.337 ; F.338		1399731.12	7216495.206	177.7434	01.07.13
191		Contour	F.337 ; F.338		1399730.398	7216493.843	177.6391	01.07.13
192		Contour	F.337 ; F.338		1399728.786	7216495.298	177.6477	01.07.13
193		Contour	F.399		1399729.957	7216497.774	177.8022	01.07.13
194		Contour	F.399		1399730.384	7216498.608	177.8536	01.07.13
195		Contour	F.399		1399732.477	7216497.767	177.9165	01.07.13
196		Contour	F.399		1399732.337	7216497.017	177.8642	01.07.13
197		Contour	F.340		1399731.954	7216499.019	177.9589	01.07.13
198		Contour	F.340		1399731.621	7216499.211	177.9638	01.07.13
199		Contour	F.341		1399733.819	7216499.15	178.0222	01.07.13
200		Contour	F.341		1399735.491	7216501.922	178.1972	01.07.13
201		Contour	F.341		1399734.446	7216503.412	178.2083	01.07.13
202		Contour	F.341		1399733.626	7216502.143	178.121	01.07.13
203		Contour	F.341		1399733.19	7216500.038	178.0183	01.07.13
204		Contour	F.342		1399736.405	7216502.378	178.2588	01.07.13
205		Contour	F.342		1399737.652	7216501.528	178.2926	01.07.13
206		Contour	F.347		1399735.267	7216505.154	178.3277	01.07.13
207		Contour	F.347		1399734.894	7216505.16	178.3106	01.07.13
208		Contour	F.348		1399734.779	7216505.189	178.3063	01.07.13
209		Contour	F.348		1399734.342	7216505.263	178.267	01.07.13
210		Contour	F.340		1399734.155	7216505.84	178.2592	01.07.13
211		Contour	F.340		1399734.406	7216506.424	178.2734	01.07.13
212		Contour	F.346		1399734.224	7216506.629	178.2533	01.07.13
213		Contour	F.346		1399734.244	7216506.993	178.2567	01.07.13
214		Contour	F.353		1399738.609	7216511.304	178.4831	01.07.13
215		Contour	F.353		1399739.375	7216511.342	178.5083	01.07.13
216		Contour	F.353		1399738.987	7216514.376	178.5586	01.07.13
217		Contour	F.353		1399738.23	7216514.217	178.526	01.07.13
218		Contour	F.372		1399744.701	7216522.434	178.9496	01.07.13
219		Contour	F.372		1399744.429	7216523.139	178.9681	01.07.13
220		Contour	F.373		1399744.17	7216523.366	178.9648	01.07.13
221		Contour	F.373		1399744.047	7216523.756	178.9768	01.07.13
222		Contour	F.374		1399744.041	7216525.305	179.0422	01.07.13
223		Contour	F.374		1399744.116	7216525.898	179.0801	01.07.13
224		Contour	F.375		1399744.923	7216525.521	179.0987	01.07.13
225		Contour	F.375		1399745.57	7216525.439	179.1157	01.07.13
226		Contour	F.371		1399747.972	7216523.638	179.1138	01.07.13
227		Contour	F.371		1399748.064	7216524.112	179.1174	01.07.13
228		Contour	F.395		1399749.52	7216524.421	179.2151	01.07.13
229		Contour	F.395		1399749.435	7216525.68	179.2607	01.07.13
230		Contour	F.394		1399749.242	7216526.148	179.2359	01.07.13

N°	N° PT	Type	Sujet	Relevés	X	Y	Z	Date
231		Contour	F.394		1399748.348	7216525.554	179.2621	01.07.13
232		Contour	F.394		1399747.038	7216527.412	179.2352	01.07.13
233		Contour	F.394		1399748.492	7216528.02	179.3371	01.07.13
234		Contour	F.376		1399746.232	7216527.457	179.2114	01.07.13
235		Contour	F.376		1399745.431	7216526.967	179.1716	01.07.13
236		Contour	F.377		1399743.543	7216528.122	179.1103	01.07.13
237		Contour	F.377		1399743.461	7216528.644	179.1389	01.07.13
238		Contour	F.381		1399743.785	7216531.812	179.2534	01.07.13
239		Contour	F.381		1399744.497	7216531.707	179.2682	01.07.13
240		Contour	F.380		1399745.439	7216530.979	179.2793	01.07.13
241		Contour	F.380		1399745.535	7216532.313	179.3042	01.07.13
242		Contour	F.379		1399746.765	7216529.961	179.3223	01.07.13
243		Contour	F.379		1399747.346	7216529.94	179.3406	01.07.13
244		Contour	F.378		1399747.455	7216529.017	179.3351	01.07.13
245		Contour	F.378		1399748.127	7216529.063	179.3587	01.07.13
246		Contour	F.390		1399747.777	7216531.473	179.4053	01.07.13
247		Contour	F.390		1399748.694	7216531.374	179.4222	01.07.13
248		Contour	F.391		1399748.742	7216532.305	179.4383	01.07.13
249		Contour	F.391		1399748.027	7216532.473	179.4199	01.07.13
250		Contour	F.392		1399750.788	7216531.67	179.477	01.07.13
251		Contour	F.392		1399751.452	7216531.352	179.4816	01.07.13
252		Contour	F.393		1399750.133	7216529.061	179.4081	01.07.13
253		Contour	F.393		1399749.844	7216528.121	179.3525	01.07.13
254		Contour	F.393		1399750.594	7216527.968	179.3667	01.07.13
255		Contour	F.393		1399751.158	7216528.839	179.4316	01.07.13
256		Contour	F.384		1399746.997	7216534.28	179.4693	01.07.13
257		Contour	F.384		1399745.746	7216535.314	179.444	01.07.13
258		Contour	F.384		1399747.185	7216537.993	179.5879	01.07.13
259		Contour	F.384		1399748.643	7216535.395	179.5809	01.07.13
260		Contour	F.385		1399749.146	7216538.267	179.681	01.07.13
261		Contour	F.385		1399749.092	7216538.754	179.6771	01.07.13
262		Contour	F.385		1399751.655	7216538.066	179.7701	01.07.13
263		Contour	F.385		1399751.552	7216537.526	179.7297	01.07.13
264		Contour	F.386		1399751.852	7216540.086	179.8133	01.07.13
265		Contour	F.386		1399752.017	7216540.897	179.8295	01.07.13
266		Contour	F.386		1399753.69	7216540.686	179.9011	01.07.13
267		Contour	F.386		1399753.852	7216539.227	179.8793	01.07.13
268		Contour	F.387		1399752.22	7216541.765	179.8199	01.07.13
269		Contour	F.387		1399753.055	7216541.484	179.8721	01.07.13
270		Contour	F.388		1399754.019	7216541.634	179.9075	01.07.13
271		Contour	F.388		1399754.392	7216542.601	179.9704	01.07.13
272		Contour	F.415		1399754.439	7216553.314	180.3591	01.07.13
273		Contour	F.415		1399757.743	7216551.163	180.4046	01.07.13
274		Contour	F.415		1399762.264	7216547.997	180.4226	01.07.13
275		Contour	F.415		1399764.534	7216545.635	180.4301	01.07.13
276		Contour	F.415		1399767.498	7216542.552	180.4907	01.07.13
277		Contour	F.415		1399768.805	7216540.741	180.4994	01.07.13
278		Contour	F.415		1399767.99	7216538.36	180.428	01.07.13
279		Contour	F.415		1399765.079	7216542.332	180.3506	01.07.13
280		Contour	F.415		1399764.773	7216541.741	180.3548	01.07.13
281		Contour	F.415		1399764.483	7216541.749	180.3471	01.07.13
282		Contour	F.415		1399764.373	7216542.052	180.3338	01.07.13
283		Contour	F.415		1399764.616	7216543.015	180.3633	01.07.13
284		Contour	F.415		1399763.833	7216544.134	180.3299	01.07.13
285		Contour	F.415		1399761.149	7216546.847	180.3396	01.07.13
286		Contour	F.415		1399757.02	7216549.99	180.3067	01.07.13
287		Contour	F.415		1399753.403	7216553.015	180.3032	01.07.13
288		Contour	F.415		1399750.922	7216554.748	180.2198	01.07.13
289		Contour	F.420		1399750.393	7216555.038	180.1975	01.07.13
290		Contour	F.420		1399751.298	7216551.996	180.1944	01.07.13

N°	N° PT	Type	Sujet	Relevés	X	Y	Z	Date
291		Contour	F.420		1399750.759	7216551.41	180.1375	01.07.13
292		Contour	F.420		1399750.531	7216551.583	180.1362	01.07.13
293		Contour	F.420		1399750.566	7216551.858	180.1576	01.07.13
294		Contour	F.420		1399750.906	7216552.244	180.1576	01.07.13
295		Contour	F.420		1399749.322	7216555.556	180.1296	01.07.13
296		Contour	F.422		1399749.633	7216557.872	180.1657	01.07.13
297		Contour	F.422		1399749.505	7216558.669	180.1701	01.07.13
298		Contour	F.422		1399751.094	7216558.511	180.2304	01.07.13
299		Contour	F.422		1399752.006	7216557.482	180.2895	01.07.13
300		Contour	F.422		1399751.861	7216556.551	180.2384	01.07.13
301		Contour	F.423		1399751.335	7216560.531	180.2941	01.07.13
302		Contour	F.423		1399752.298	7216560.064	180.3436	01.07.13
303		Contour	F.425		1399754.15	7216560.3	180.4504	01.07.13
304		Contour	F.425		1399755.013	7216559.922	180.4737	01.07.13
305		Contour	F.425		1399756.48	7216560.722	180.5567	01.07.13
306		Contour	F.425		1399754.999	7216561.226	180.477	01.07.13
307		Contour	F.425		1399754.899	7216562.916	180.4725	01.07.13
308		Contour	F.425		1399755.301	7216563.77	180.4569	01.07.13
309		Contour	F.425		1399753.126	7216565.083	180.3671	01.07.13
310		Contour	F.425		1399752.685	7216564.672	180.3931	01.07.13
311		Contour	F.427		1399754.457	7216565.941	180.501	01.07.13
312		Contour	F.427		1399754.584	7216566.318	180.5178	01.07.13
313		Contour	F.426		1399754.906	7216565.079	180.5049	01.07.13
314		Contour	F.426		1399755.338	7216565.395	180.5576	01.07.13
315		Contour	F.426		1399755.998	7216564.367	180.5558	01.07.13
316		Contour	F.428		1399754.676	7216567.764	180.5618	01.07.13
317		Contour	F.428		1399755.205	7216567.57	180.5207	01.07.13
318		Contour	F.429		1399761.167	7216564.605	180.8391	01.07.13
319		Contour	F.429		1399761.409	7216565.039	180.8417	01.07.13
320		Contour	F.430		1399761.666	7216565.444	180.8712	01.07.13
321		Contour	F.430		1399761.844	7216565.904	180.875	01.07.13
322		Contour	F.435		1399763.884	7216574.653	181.0781	01.07.13
323		Contour	F.435		1399764.333	7216573.744	181.1038	01.07.13
324		Contour	F.434		1399764.724	7216575.871	181.2679	01.07.13
325		Contour	F.434		1399765.757	7216574.223	181.1877	01.07.13
326		Contour	F.434		1399767.304	7216573.693	181.2617	01.07.13
327		Contour	F.434		1399767.433	7216574.899	181.3258	01.07.13
328		Contour	F.259		1399747.982	7216567.654	180.2904	01.07.13
329		Contour	F.259		1399746.921	7216567.033	180.2273	01.07.13
330		Contour	F.259		1399746.88	7216566.258	180.2126	01.07.13
331		Contour	F.259		1399747.728	7216566.381	180.2237	01.07.13
332		Contour	F.263		1399754.548	7216579.312	180.825	01.07.13
333		Contour	F.263		1399752.698	7216575.39	180.7518	01.07.13
334		Contour	F.263		1399751.108	7216571.651	180.58	01.07.13
335		Contour	F.263		1399751.796	7216571.473	180.5488	01.07.13
336		Contour	F.263		1399754.623	7216576.667	180.8001	01.07.13
337		Contour	F.263		1399755.294	7216579.16	180.8372	01.07.13
338		Contour	F.265		1399748.429	7216564.115	180.1879	01.07.13
339		Contour	F.265		1399746.628	7216560.024	180.1061	01.07.13
340		Contour	F.265		1399745.643	7216558.471	180.0412	01.07.13
341		Contour	F.265		1399744.622	7216554.529	179.8858	01.07.13
342		Contour	F.265		1399743.007	7216550.717	179.7246	01.07.13
343		Contour	F.265		1399741.855	7216547.25	179.5278	01.07.13
344		Contour	F.265		1399740.4	7216543.541	179.4022	01.07.13
345		Contour	F.265		1399739.034	7216540.18	179.282	01.07.13
346		Contour	F.265		1399737.883	7216539.983	179.2273	01.07.13
347		Contour	F.265		1399737.702	7216539.079	179.161	01.07.13
348		Contour	F.265		1399737.914	7216538.39	179.1059	01.07.13
349		Contour	F.265		1399737.551	7216536.776	179.0736	01.07.13
350		Contour	F.265		1399737.031	7216533.892	179.0724	01.07.13

N°	N° PT	Type	Sujet	Relevés	X	Y	Z	Date
351		Contour	F.265		1399735.147	7216529.316	178.7941	01.07.13
352		Contour	F.265		1399733.298	7216524.409	178.5628	01.07.13
353		Contour	F.265		1399732.178	7216521.899	178.5252	01.07.13
354		Contour	F.265		1399732.037	7216521.18	178.4985	01.07.13
355		Contour	F.265		1399729.81	7216514.723	178.2184	01.07.13
356		Contour	F.265		1399726.228	7216506.159	177.8552	01.07.13
357		Contour	F.265		1399724.535	7216505.502	177.7367	01.07.13
358		Contour	F.265		1399727.077	7216503.759	177.7846	01.07.13
359		Contour	F.265		1399728.663	7216507.85	178.0387	01.07.13
360		Contour	F.265		1399730.473	7216513.698	178.1983	01.07.13
361		Contour	F.265		1399733.165	7216520.827	178.554	01.07.13
362		Contour	F.265		1399733.456	7216521.624	178.6084	01.07.13
363		Contour	F.265		1399735.747	7216528.928	178.7834	01.07.13
364		Contour	F.265		1399737.699	7216533.96	179.0955	01.07.13
365		Contour	F.265		1399738.316	7216533.401	179.0957	01.07.13
366		Contour	F.265		1399739.879	7216533.944	179.1488	01.07.13
367		Contour	F.265		1399739.647	7216534.569	179.1715	01.07.13
368		Contour	F.265		1399740.355	7216534.566	179.1866	01.07.13
369		Contour	F.265		1399740.581	7216535.611	179.1807	01.07.13
370		Contour	F.265		1399741.262	7216535.541	179.2138	01.07.13
371		Contour	F.265		1399739.927	7216537.281	179.2122	01.07.13
372		Contour	F.265		1399740.166	7216538.315	179.2598	01.07.13
373		Contour	F.265		1399739.692	7216539.328	179.285	01.07.13
374		Contour	F.265		1399741.163	7216543.279	179.4233	01.07.13
375		Contour	F.265		1399742.082	7216545.52	179.4772	01.07.13
376		Contour	F.265		1399744.474	7216551.543	179.8442	01.07.13
377		Contour	F.265		1399747.252	7216558.045	180.0571	01.07.13
378		Contour	F.265		1399748.993	7216563.992	180.2036	01.07.13
379		Contour	F.265		1399748.82	7216564.276	180.2098	01.07.13
380		Contour	F.383		1399742.286	7216537.708	179.2631	01.07.13
381		Contour	F.383		1399743.287	7216538.264	179.3667	01.07.13
382		Contour	F.383		1399743.779	7216537.161	179.338	01.07.13
383		Contour	F.383		1399742.787	7216536.66	179.3268	01.07.13
384		Contour	F.382		1399742.108	7216533.294	179.2166	01.07.13
385		Contour	F.382		1399742.469	7216532.85	179.2137	01.07.13
386		Contour	F.351		1399732.856	7216512.02	178.2758	01.07.13
387		Contour	F.351		1399733.269	7216509.619	178.2568	01.07.13
388		Contour	F.351		1399732.39	7216510.394	178.2393	01.07.13
389		Contour	F.345		1399729.855	7216508.631	177.9722	01.07.13
390		Contour	F.345		1399730.464	7216508.748	178.0086	01.07.13
391		Contour	F.344		1399730.213	7216507.766	178.0679	01.07.13
392		Contour	F.344		1399730.278	7216507.115	178.1007	01.07.13
393		Contour	F.343		1399730.246	7216505.842	178.0539	01.07.13
394		Contour	F.343		1399730.31	7216505.094	178.0305	01.07.13
395		Contour	F.318		1399728.31	7216499.961	177.8011	01.07.13
396		Contour	F.318		1399728.85	7216498.661	177.8129	01.07.13
397		Contour	F.318		1399727.523	7216497.575	177.6382	01.07.13
398		Contour	F.318		1399728.43	7216498.922	177.7967	01.07.13
399		Contour	F.319		1399725.206	7216490.234	177.2608	01.07.13
400		Contour	F.319		1399725.567	7216489.488	177.2367	01.07.13
401		Contour	F.320		1399724.535	7216487.294	177.0699	01.07.13
402		Contour	F.320		1399723.315	7216488.179	177.0034	01.07.13
403		Contour	F.315		1399724.89	7216491.78	177.317	01.07.13
404		Contour	F.315		1399722.944	7216491.996	177.2693	01.07.13
405		Contour	F.314		1399721.962	7216492.509	177.2927	01.07.13
406		Contour	F.314		1399720.545	7216491.157	177.1822	01.07.13
407		Contour	F.313		1399720.724	7216492.424	177.2179	01.07.13
408		Contour	F.313		1399719.217	7216493.389	177.2085	01.07.13
409		Contour	F.316		1399722.845	7216494.242	177.38	01.07.13
410		Contour	F.316		1399724.147	7216494.227	177.4468	01.07.13

N°	N° PT	Type	Sujet	Relevés	X	Y	Z	Date
411		Contour	F.317		1399724.926	7216496.313	177.5248	01.07.13
412		Contour	F.317		1399722.759	7216497.143	177.4792	01.07.13
413		Contour	F.310		1399718.707	7216496.115	177.2907	01.07.13
414		Contour	F.310		1399719.244	7216495.796	177.2699	01.07.13
415		Contour	F.309		1399718.881	7216497.832	177.3681	01.07.13
416		Contour	F.309		1399718.86	7216498.438	177.3881	01.07.13
417		Contour	F.308		1399717.897	7216498.781	177.2999	01.07.13
418		Contour	F.308		1399718.1	7216499.011	177.3177	01.07.13
419		Contour	F.250		1399717.237	7216498.714	177.2489	01.07.13
420		Contour	F.250		1399716.516	7216498.931	177.1938	01.07.13
421		Contour	F.253		1399716.192	7216498.335	177.1818	01.07.13
422		Contour	F.253		1399716.806	7216497.983	177.2163	01.07.13
423		Contour	F.311		1399715.043	7216496.118	177.1013	01.07.13
424		Contour	F.311		1399715.55	7216495.578	177.1076	01.07.13
425		Contour	F.312		1399714.098	7216495.648	177.0388	01.07.13
426		Contour	F.312		1399713.62	7216495.546	177.0244	01.07.13
427		Contour	F.251		1399714.785	7216497.891	177.1583	01.07.13
428		Contour	F.251		1399715.536	7216498.222	177.1658	01.07.13
429		Contour	F.252		1399714.511	7216497.823	177.1505	01.07.13
430		Contour	F.252		1399714.048	7216497.946	177.1131	01.07.13
431		Contour	F.247		1399714.838	7216499.496	177.1937	01.07.13
432		Contour	F.247		1399715.196	7216499.253	177.2147	01.07.13
433		Contour	F.249		1399714.743	7216500.326	177.2146	01.07.13
434		Contour	F.249		1399715.92	7216500.09	177.2348	01.07.13
435		Contour	F.248		1399714.898	7216501.845	177.2777	01.07.13
436		Contour	F.248		1399715.486	7216501.802	177.2678	01.07.13
437		Contour	F.246		1399714.162	7216500.115	177.1932	01.07.13
438		Contour	F.246		1399713.96	7216499.645	177.1688	01.07.13
439		Contour	F.245		1399713.868	7216499.473	177.1585	01.07.13
440		Contour	F.245		1399713.638	7216499.028	177.1477	01.07.13
441		Contour	F.244		1399712.564	7216499.805	177.1962	01.07.13
442		Contour	F.244		1399712.19	7216499.927	177.1812	01.07.13
443		Contour	F.243		1399712.395	7216497.968	177.0644	01.07.13
444		Contour	F.243		1399712.857	7216498.031	177.089	01.07.13
445		Contour	F.243		1399713.05	7216496.259	177.0225	01.07.13
446		Contour	F.243		1399712.358	7216497.106	177.0236	01.07.13
447		Contour	F.242		1399704.605	7216497.925	176.9201	01.07.13
448		Contour	F.242		1399703.791	7216498.045	176.8753	01.07.13
449		Contour	F.241		1399702.704	7216498.221	176.827	01.07.13
450		Contour	F.241		1399702.039	7216498.409	176.7862	01.07.13
451		Contour	F.240		1399701.901	7216501.093	176.8325	01.07.13
452		Contour	F.240		1399702.738	7216501.243	176.8781	01.07.13
453		Contour	F.238		1399705.364	7216501.491	177.0741	01.07.13
454		Contour	F.238		1399705.785	7216501.708	177.0861	01.07.13
455		Contour	F.237		1399705.425	7216502.313	177.1198	01.07.13
456		Contour	F.237		1399705.865	7216502.599	177.1485	01.07.13
457		Contour	F.239		1399706.739	7216503.189	177.1839	01.07.13
458		Contour	F.239		1399707.152	7216503.392	177.2175	01.07.13
459		Contour	F.230		1399704.684	7216508.376	177.1814	01.07.13
460		Contour	F.230		1399705.098	7216508.258	177.1993	01.07.13
461		Contour	F.229		1399704.587	7216510.773	177.2297	01.07.13
462		Contour	F.229		1399704.988	7216511.324	177.262	01.07.13
463		Contour	F.228		1399706.064	7216511.117	177.3143	01.07.13
464		Contour	F.228		1399706.748	7216511.039	177.3205	01.07.13
465		Contour	F.227		1399707.873	7216510.24	177.3296	01.07.13
466		Contour	F.227		1399708.199	7216509.867	177.3378	01.07.13
467		Contour	F.231		1399706.481	7216509.065	177.2571	01.07.13
468		Contour	F.231		1399706.84	7216508.001	177.2928	01.07.13
469		Contour	F.233		1399707.498	7216506.641	177.3537	01.07.13
470		Contour	F.233		1399707.622	7216507.173	177.3192	01.07.13

N°	N° PT	Type	Sujet	Relevés	X	Y	Z	Date
471		Contour	F.233		1399708.836	7216507.193	177.3154	01.07.13
472		Contour	F.233		1399708.948	7216506.658	177.3074	01.07.13
473		Contour	F.232		1399709.06	7216508.396	177.3249	01.07.13
474		Contour	F.232		1399708.725	7216508.602	177.3284	01.07.13
475		Contour	F.235		1399713.205	7216506.105	177.3736	01.07.13
476		Contour	F.235		1399713.296	7216507.052	177.348	01.07.13
477		Contour	F.234		1399713.331	7216507.971	177.356	01.07.13
478		Contour	F.234		1399713.663	7216508.675	177.3761	01.07.13
479		Contour	F.306		1399715.835	7216506.958	177.4058	01.07.13
480		Contour	F.306		1399715.956	7216506.59	177.4157	01.07.13
481		Contour	F.226		1399702.944	7216513.559	177.2936	01.07.13
482		Contour	F.226		1399705.729	7216512.326	177.3322	01.07.13
483		Contour	F.226		1399711.8	7216509.89	177.3725	01.07.13
484		Contour	F.226		1399715.435	7216508.05	177.4209	01.07.13
485		Contour	F.226		1399719.429	7216506.523	177.5848	01.07.13
486		Contour	F.226		1399724.935	7216503.742	177.6985	01.07.13
487		Contour	F.226		1399728.472	7216502.197	177.8176	01.07.13
488		Contour	F.226		1399729.878	7216501.527	177.936	01.07.13
489		Contour	F.226		1399733.234	7216500.075	178.018	01.07.13
490		Contour	F.226		1399735.98	7216498.532	178.0751	01.07.13
491		Contour	F.226		1399742.116	7216495.635	178.3468	01.07.13
492		Contour	F.226		1399749.584	7216492.004	178.4677	01.07.13
493		Contour	F.226		1399750.515	7216494.132	178.5135	01.07.13
494		Contour	F.226		1399744.124	7216496.228	178.3938	01.07.13
495		Contour	F.226		1399737.767	7216499.486	178.1832	01.07.13
496		Contour	F.226		1399730.623	7216502.549	177.9106	01.07.13
497		Contour	F.226		1399729.128	7216503.136	177.8597	01.07.13
498		Contour	F.226		1399727.17	7216503.892	177.7895	01.07.13
499		Contour	F.226		1399724.461	7216505.492	177.7433	01.07.13
500		Contour	F.226		1399720.033	7216507.382	177.653	01.07.13
501		Contour	F.226		1399714.964	7216510.278	177.5125	01.07.13
502		Contour	F.226		1399710.555	7216511.711	177.3974	01.07.13
503		Contour	F.226		1399705.65	7216514.014	177.3692	01.07.13
504		Contour	F.226		1399703.445	7216514.741	177.3275	01.07.13
505		Contour	F.215		1399705.54	7216517.908	177.4806	01.07.13
506		Contour	F.215		1399705.337	7216505.22	177.2036	01.07.13
507		Contour	F.215		1399714.961	7216505.245	177.3648	01.07.13
508		Contour	F.215		1399715.483	7216517.192	177.7628	01.07.13
509		Contour	F.215		1399714.839	7216516.618	177.7352	01.07.13
510		Contour	F.215		1399706.124	7216517.123	177.4776	01.07.13
511		Contour	F.215		1399706.165	7216506.074	177.2775	01.07.13
512		Contour	F.215		1399714.596	7216505.6	177.3559	01.07.13
513		Contour	F.219		1399703.591	7216515.247	177.3785	01.07.13
514		Contour	F.219		1399708.294	7216514.992	177.5526	01.07.13
515		Contour	F.219		1399711.7	7216514.842	177.6499	01.07.13
516		Contour	F.219		1399714.4	7216514.026	177.6713	01.07.13
517		Contour	F.219		1399714.593	7216514.189	177.6848	01.07.13
518		Contour	F.219		1399714.522	7216514.382	177.6669	01.07.13
519		Contour	F.219		1399710.826	7216515.452	177.6393	01.07.13
520		Contour	F.219		1399707.157	7216515.527	177.5262	01.07.13
521		Contour	F.219		1399703.641	7216515.567	177.4006	01.07.13
522		Contour	F.220		1399710.423	7216514.944	177.6216	01.07.13
523		Contour	F.220		1399711.224	7216514.699	177.6244	01.07.13
524		Contour	F.220		1399711.122	7216514.459	177.634	01.07.13
525		Contour	F.220		1399709.565	7216514.902	177.5843	01.07.13
526		Contour	F.222		1399710.332	7216512.906	177.4784	01.07.13

N°	N° PT	Type	Sujet	Relevés	X	Y	Z	Date
527		Contour	F.222		1399710.658	7216512.681	177.4563	01.07.13
528		Contour	F.223		1399710.808	7216512.458	177.4582	01.07.13
529		Contour	F.223		1399711.6	7216512.444	177.4617	01.07.13
530		Contour	F.224		1399713.169	7216513.847	177.6497	01.07.13
531		Contour	F.224		1399714.068	7216513.62	177.666	01.07.13
532		Contour	F.225		1399713.939	7216512.019	177.5373	01.07.13
533		Contour	F.225		1399713.302	7216511.959	177.5089	01.07.13
534		Contour	F.221		1399706.755	7216513.613	177.4184	01.07.13
535		Contour	F.221		1399706.847	7216514.287	177.4366	01.07.13
536		Contour	F.217		1399707.827	7216515.819	177.5309	01.07.13
537		Contour	F.217		1399708.245	7216515.872	177.5533	01.07.13
538		Contour	F.216		1399709.803	7216516.288	177.6428	01.07.13
539		Contour	F.216		1399710.236	7216516.276	177.648	01.07.13
540		Contour	F.218		1399711.595	7216515.876	177.6719	01.07.13
541		Contour	F.218		1399712.475	7216515.85	177.6774	01.07.13
542		Contour	F.296		1399717.502	7216510.377	177.6631	01.07.13
543		Contour	F.296		1399717.244	7216510.733	177.6878	01.07.13
544		Contour	F.297		1399717.184	7216510.881	177.6884	01.07.13
545		Contour	F.297		1399716.833	7216511.057	177.6745	01.07.13
546		Contour	F.298		1399716.516	7216510.195	177.6059	01.07.13
547		Contour	F.298		1399716.199	7216510.336	177.5926	01.07.13
548		Contour	F.299		1399716.009	7216510.406	177.5985	01.07.13
549		Contour	F.299		1399715.769	7216510.531	177.5886	01.07.13
550		Contour	F.301		1399717.424	7216512.446	177.7301	01.07.13
551		Contour	F.301		1399717.192	7216512.697	177.7069	01.07.13
552		Contour	F.302		1399716.8	7216513.007	177.7056	01.07.13
553		Contour	F.302		1399716.666	7216513.121	177.7019	01.07.13
554		Contour	F.303		1399716.205	7216514.545	177.712	01.07.13
555		Contour	F.303		1399717.018	7216515.007	177.7915	01.07.13
556		Contour	F.304		1399717.583	7216515.252	177.8276	01.07.13
557		Contour	F.304		1399717.795	7216515.607	177.8478	01.07.13
558		Contour	F.305		1399718.203	7216515.697	177.8716	01.07.13
559		Contour	F.305		1399718.701	7216515.616	177.8623	01.07.13
560		Contour	F.300		1399719.155	7216512.292	177.7885	01.07.13
561		Contour	F.300		1399719.566	7216512	177.8023	01.07.13
562		Contour	F.253		1399720.037	7216509.028	177.7495	01.07.13
563		Contour	F.253		1399719.783	7216509.383	177.7468	01.07.13
564		Contour	F.294		1399720.087	7216510.258	177.7973	01.07.13
565		Contour	F.294		1399719.713	7216510.616	177.7871	01.07.13
566		Contour	F.295		1399719.455	7216510.645	177.775	01.07.13
567		Contour	F.295		1399719.074	7216510.791	177.7591	01.07.13
568		Contour	F.288		1399725.498	7216509.982	177.9058	01.07.13
569		Contour	F.288		1399725.236	7216509.893	177.9375	01.07.13
570		Contour	F.289		1399724.667	7216509.503	177.9198	01.07.13
571		Contour	F.289		1399724.345	7216509.788	177.919	01.07.13
572		Contour	F.290		1399723.146	7216509.535	177.8489	01.07.13
573		Contour	F.290		1399722.758	7216509.618	177.8561	01.07.13
574		Contour	F.291		1399721.967	7216510.638	177.8438	01.07.13
575		Contour	F.291		1399721.642	7216510.799	177.8485	01.07.13
576		Contour	F.292		1399722.284	7216508.785	177.8085	01.07.13
577		Contour	F.292		1399722.66	7216508.801	177.8137	01.07.13
578		Contour	F.284		1399727.071	7216517.105	178.1979	01.07.13
579		Contour	F.284		1399727.317	7216516.785	178.2033	01.07.13
580		Contour	F.285		1399727.765	7216517.35	178.2267	01.07.13

N°	N° PT	Type	Sujet	Relevés	X	Y	Z	Date
581		Contour	F.285		1399728.029	7216517.011	178.245	01.07.13
582		Contour	F.286		1399728.433	7216515.134	178.1819	01.07.13
583		Contour	F.286		1399728.792	7216514.824	178.1776	01.07.13
584		Contour	F.287		1399727.616	7216514.573	178.1403	01.07.13
585		Contour	F.287		1399726.948	7216516.183	178.1878	01.07.13
586		Contour	F.283		1399722.043	7216519.617	178.0535	01.07.13
587		Contour	F.283		1399722.203	7216519.45	178.0583	01.07.13
588		Contour	F.209		1399720.5	7216520.08	177.9762	01.07.13
589		Contour	F.209		1399717.54	7216519.337	177.8801	01.07.13
590		Contour	F.207		1399715.583	7216520.191	177.7905	01.07.13
591		Contour	F.207		1399717.264	7216523.261	177.9048	01.07.13
592		Contour	F.208		1399720.868	7216521.813	178.0174	01.07.13
593		Contour	F.208		1399721.199	7216521.849	178.0225	01.07.13
594		Contour	F.214		1399710.53	7216520.958	177.6758	01.07.13
595		Contour	F.214		1399708.854	7216523.623	177.6921	01.07.13
596		Contour	F.214		1399709.963	7216523.957	177.7278	01.07.13
597		Contour	F.210		1399713.411	7216525.169	177.8477	01.07.13
598		Contour	F.210		1399713.505	7216524.647	177.8299	01.07.13
599		Contour	F.211		1399712.794	7216523.27	177.7966	01.07.13
600		Contour	F.211		1399713.659	7216523.006	177.8105	01.07.13
601		Contour	F.212		1399713.2	7216522.766	177.7979	01.07.13
602		Contour	F.212		1399712.987	7216522.103	177.7814	01.07.13
603		Contour	F.213		1399712.354	7216521.911	177.7699	01.07.13
604		Contour	F.213		1399711.884	7216522.819	177.7594	01.07.13
605		Contour	F.195		1399709.37	7216530.121	177.8965	01.07.13
606		Contour	F.195		1399709.851	7216531.233	177.9769	01.07.13
607		Contour	F.196		1399710.208	7216528.638	177.836	01.07.13
608		Contour	F.196		1399711.12	7216528.315	177.8689	01.07.13
609		Contour	F.197		1399711.561	7216528.926	177.8998	01.07.13
610		Contour	F.197		1399712.164	7216528.573	177.8839	01.07.13
611		Contour	F.198		1399708.447	7216527.769	177.8171	01.07.13
612		Contour	F.198		1399708.827	7216527.627	177.7843	01.07.13
613		Contour	F.199		1399708.888	7216526.659	177.7764	01.07.13
614		Contour	F.199		1399709.052	7216526.254	177.7798	01.07.13
615		Contour	F.204		1399715.762	7216526.012	177.8839	01.07.13
616		Contour	F.204		1399715.85	7216525.753	177.8839	01.07.13
617		Contour	F.205		1399716.335	7216524.934	177.8686	01.07.13
618		Contour	F.205		1399716.334	7216524.227	177.8567	01.07.13
619		Contour	F.206		1399715.862	7216524.057	177.8951	01.07.13
620		Contour	F.206		1399715.969	7216523.531	177.8582	01.07.13
621		Contour	F.208		1399721.137	7216521.746	178.04	01.07.13
622		Contour	F.208		1399720.885	7216521.923	178.0298	01.07.13
623		Contour	F.203		1399719.509	7216524.983	177.9935	01.07.13
624		Contour	F.203		1399718.7	7216525.518	177.9708	01.07.13
625		Contour	F.202		1399721.959	7216525.849	178.1232	01.07.13
626		Contour	F.202		1399722.116	7216525.408	178.1243	01.07.13
627		Contour	F.282		1399726.367	7216523.324	178.3079	01.07.13
628		Contour	F.282		1399730.282	7216521.634	178.4256	01.07.13
629		Contour	F.282		1399732.046	7216521.117	178.5146	01.07.13
630		Contour	F.282		1399733.172	7216520.78	178.5531	01.07.13
631		Contour	F.282		1399735.858	7216519.897	178.6936	01.07.13
632		Contour	F.282		1399741.057	7216519.048	178.7401	01.07.13
633		Contour	F.282		1399745.253	7216518.112	178.7948	01.07.13
634		Contour	F.282		1399750.737	7216517.201	178.9647	01.07.13

N°	N° PT	Type	Sujet	Relevés	X	Y	Z	Date
635		Contour	F.282		1399754.848	7216515.992	179.0227	01.07.13
636		Contour	F.282		1399758.899	7216514.852	179.1317	01.07.13
637		Contour	F.282		1399759.174	7216515.528	179.2079	01.07.13
638		Contour	F.282		1399752.063	7216517.56	179.0512	01.07.13
639		Contour	F.282		1399747.444	7216518.439	178.8996	01.07.13
640		Contour	F.282		1399741.116	7216519.652	178.7574	01.07.13
641		Contour	F.282		1399736.538	7216520.523	178.6643	01.07.13
642		Contour	F.282		1399733.477	7216521.632	178.6072	01.07.13
643		Contour	F.282		1399732.187	7216521.964	178.5415	01.07.13
644		Contour	F.282		1399726.833	7216524	178.3635	01.07.13
645		Contour	F.282		1399726.362	7216523.838	178.3128	01.07.13
646		Contour	F.201		1399717.031	7216528.273	178.0387	01.07.13
647		Contour	F.201		1399717.934	7216527.983	178.0584	01.07.13
648		Contour	F.200		1399715.277	7216529.154	178.0076	01.07.13
649		Contour	F.200		1399716.901	7216529.623	178.1049	01.07.13
650		Contour	F.193 ; F.194		1399713.47	7216529.334	178.0552	01.07.13
651		Contour	F.193 ; F.194		1399709.77	7216531.428	177.9904	01.07.13
652		Contour	F.193 ; F.194		1399710.247	7216532.429	177.9807	01.07.13
653		Contour	F.193 ; F.194		1399714.023	7216530.547	178.0924	01.07.13
654		Contour	F.185		1399721.32	7216534.864	178.4286	01.07.13
655		Contour	F.185		1399720.364	7216534.786	178.3919	01.07.13
656		Contour	F.186		1399719.303	7216535.309	178.4187	01.07.13
657		Contour	F.186		1399718.253	7216535.843	178.3862	01.07.13
658		Contour	F.187		1399718.804	7216533.942	178.2559	01.07.13
659		Contour	F.187		1399719.484	7216533.244	178.2608	01.07.13
660		Contour	F.188		1399719.632	7216532.272	178.2034	01.07.13
661		Contour	F.188		1399720.494	7216531.846	178.2055	01.07.13
662		Contour	F.189		1399721.406	7216533.15	178.362	01.07.13
663		Contour	F.189		1399721.926	7216532.62	178.3371	01.07.13
664		Contour	F.190		1399723.421	7216533.152	178.4282	01.07.13
665		Contour	F.190		1399724.842	7216532.457	178.4308	01.07.13
666		Contour	F.191		1399725.072	7216532.333	178.443	01.07.13
667		Contour	F.191		1399725.786	7216531.616	178.4537	01.07.13
668		Contour	F.191		1399723.418	7216529.864	178.2739	01.07.13
669		Contour	F.181		1399719.712	7216536.413	178.443	01.07.13
670		Contour	F.181		1399719.98	7216536.665	178.4642	01.07.13
671		Contour	F.180		1399718.429	7216537.689	178.4487	01.07.13
672		Contour	F.180		1399720.233	7216538.645	178.5062	01.07.13
673		Contour	F.183		1399715.19	7216535.235	178.1847	01.07.13
674		Contour	F.183		1399716.584	7216535.791	178.2648	01.07.13
675		Contour	F.183		1399715.225	7216540.739	178.3902	01.07.13
676		Contour	F.183		1399714.318	7216540.919	178.3422	01.07.13
677		Contour	F.184		1399724.848	7216539.086	178.6571	01.07.13
678		Contour	F.184		1399725.345	7216539.906	178.6949	01.07.13
679		Contour	F.274		1399727.069	7216538.067	178.7134	01.07.13
680		Contour	F.274		1399727.574	7216538.899	178.7404	01.07.13
681		Contour	F.273		1399729.329	7216539.884	178.8659	01.07.13
682		Contour	F.273		1399729.737	7216534.762	178.7992	01.07.13
683		Contour	F.278		1399725.94	7216533.488	178.5543	01.07.13
684		Contour	F.278		1399726.269	7216533.277	178.5714	01.07.13
685		Contour	F.277		1399728.101	7216533.496	178.659	01.07.13
686		Contour	F.277		1399728.337	7216532.78	178.5918	01.07.13
687		Contour	F.276		1399730.932	7216532.426	178.7647	01.07.13
688		Contour	F.276		1399731.231	7216532.905	178.8148	01.07.13

N°	N° PT	Type	Sujet	Relevés	X	Y	Z	Date
689		Contour	F.275		1399731.876	7216533.836	178.8641	01.07.13
690		Contour	F.275		1399732.134	7216534.472	178.9266	01.07.13
691		Contour	F.279		1399734.474	7216532.032	178.8677	01.07.13
692		Contour	F.279		1399734.896	7216532.669	178.9233	01.07.13
693		Contour	F.272		1399732.517	7216535.689	178.9608	01.07.13
694		Contour	F.272		1399733.052	7216537.427	179.0167	01.07.13
695		Contour	F.272		1399732.053	7216539.282	178.9878	01.07.13
696		Contour	F.272		1399731.025	7216539.685	178.9463	01.07.13
697		Contour	F.272		1399731.238	7216540.142	178.9518	01.07.13
698		Contour	F.272		1399732.942	7216539.129	179.061	01.07.13
699		Contour	F.272		1399733.797	7216536.741	179.0269	01.07.13
700		Contour	F.272		1399733.448	7216535.478	178.9948	01.07.13
701		Contour	F.271		1399736.934	7216542.246	179.2511	01.07.13
702		Contour	F.271		1399737.867	7216540.608	179.2438	01.07.13
703		Contour	F.177		1399710.998	7216534.284	178.01	01.07.13
704		Contour	F.177		1399714.947	7216536.218	178.1865	01.07.13
705		Contour	F.177		1399716.183	7216536.864	178.2895	01.07.13
706		Contour	F.177		1399722.547	7216539.852	178.627	01.07.13
707		Contour	F.177		1399729.476	7216543.195	178.8756	01.07.13
708		Contour	F.177		1399735.159	7216544.766	179.2022	01.07.13
709		Contour	F.177		1399737.344	7216544.431	179.3222	01.07.13
710		Contour	F.177		1399740.384	7216543.108	179.4122	01.07.13
711		Contour	F.177		1399741.103	7216542.824	179.4208	01.07.13
712		Contour	F.177		1399746.81	7216540.928	179.5594	01.07.13
713		Contour	F.177		1399754.101	7216538.342	179.8759	01.07.13
714		Contour	F.177		1399758.951	7216536.549	179.8278	01.07.13
715		Contour	F.177		1399764.047	7216534.944	180.0331	01.07.13
716		Contour	F.177		1399765.807	7216532.549	180.1131	01.07.13
717		Contour	F.177		1399766.125	7216533.645	180.0942	01.07.13
718		Contour	F.177		1399764.509	7216536.046	180.0883	01.07.13
719		Contour	F.177		1399760.981	7216536.838	179.9611	01.07.13
720		Contour	F.177		1399755.043	7216538.856	179.9358	01.07.13
721		Contour	F.177		1399750.15	7216540.748	179.7503	01.07.13
722		Contour	F.177		1399748.129	7216541.105	179.6474	01.07.13
723		Contour	F.177		1399741.267	7216543.692	179.3958	01.07.13
724		Contour	F.177		1399740.5	7216544.006	179.4174	01.07.13
725		Contour	F.177		1399737.253	7216545.548	179.37	01.07.13
726		Contour	F.177		1399735.501	7216545.806	179.1813	01.07.13
727		Contour	F.177		1399732.216	7216545.511	179.0309	01.07.13
728		Contour	F.177		1399723.273	7216541.881	178.6369	01.07.13
729		Contour	F.177		1399711.868	7216536.448	178.0606	01.07.13
730		Contour	F.182		1399717.979	7216541.627	178.5215	01.07.13
731		Contour	F.182		1399718.339	7216541.074	178.518	01.07.13
732		Contour	F.172; F.173; F.174; F.175; F.176		1399722.418	7216546.223	178.7136	01.07.13
733		Contour	F.172; F.173; F.174; F.175; F.176		1399724.321	7216549.685	178.9204	01.07.13
734		Contour	F.171		1399727.05	7216549.855	178.9643	01.07.13
735		Contour	F.171		1399727.076	7216550.282	178.9384	01.07.13
736		Contour	F.166		1399727.527	7216552.72	179.117	01.07.13
737		Contour	F.166		1399727.598	7216553.036	179.1176	01.07.13
738		Contour	F.165		1399725.99	7216553.229	179.0343	01.07.13
739		Contour	F.165		1399722.532	7216555.293	179.0104	01.07.13
740		Contour	F.165		1399723.464	7216553.494	179.0265	01.07.13
741		Contour	F.164		1399724.291	7216556.568	179.1408	01.07.13

N°	N° PT	Type	Sujet	Relevés	X	Y	Z	Date
742		Contour	F.164		1399726.35	7216553.848	179.139	01.07.13
743		Contour	F.164		1399727.461	7216554.01	179.1285	01.07.13
744		Contour	F.164		1399726.072	7216556.523	179.1944	01.07.13
745		Contour	F.169		1399730.512	7216552.831	179.1769	01.07.13
746		Contour	F.169		1399729.704	7216550.507	179.0871	01.07.13
747		Contour	F.170		1399731.964	7216551.121	179.176	01.07.13
748		Contour	F.170		1399731.497	7216550.263	179.1278	01.07.13
749		Contour	F.267		1399736.44	7216550.884	179.3073	01.07.13
750		Contour	F.267		1399736.843	7216551.587	179.4557	01.07.13
751		Contour	F.268		1399737.137	7216549.88	179.38	01.07.13
752		Contour	F.268		1399736.883	7216546.397	179.3385	01.07.13
753		Contour	F.268		1399738.255	7216546.209	179.3997	01.07.13
754		Contour	F.268		1399738.299	7216549.882	179.4929	01.07.13
755		Contour	F.269		1399741.956	7216548.254	179.5775	01.07.13
756		Contour	F.269		1399741.08	7216545.716	179.4648	01.07.13
757		Contour	F.269		1399739.356	7216547.249	179.4563	01.07.13
758		Contour	F.266		1399742.815	7216550.142	179.7025	01.07.13
759		Contour	F.266		1399743.193	7216551.146	179.7682	01.07.13
760		Contour	F.168		1399730.651	7216554.846	179.2585	01.07.13
761		Contour	F.168		1399732.336	7216555.147	179.3112	01.07.13
762		Contour	F.168		1399732.682	7216554.038	179.291	01.07.13
763		Contour	F.168		1399730.709	7216554.552	179.259	01.07.13
764		Contour	F.167		1399734.54	7216556.778	179.5141	01.07.13
765		Contour	F.167		1399736.133	7216557.995	179.5923	01.07.13
766		Contour	F.264		1399741.779	7216558.809	179.8694	01.07.13
767		Contour	F.264		1399742.14	7216556.24	179.879	01.07.13
768		Contour	F.264		1399743.751	7216554.402	179.9005	01.07.13
769		Contour	F.264		1399744.618	7216554.82	179.9026	01.07.13
770		Contour	F.264		1399742.508	7216558.957	179.9188	01.07.13
771		Contour	F.162		1399724.335	7216566.886	179.4053	01.07.13
772		Contour	F.162		1399725.445	7216569.741	179.5468	01.07.13
773		Contour	F.161		1399727.76	7216569.125	179.543	01.07.13
774		Contour	F.161		1399727.876	7216566.395	179.6148	01.07.13
775		Contour	F.161		1399728.644	7216567.368	179.6454	01.07.13
776		Contour	F.161		1399728.17	7216568.976	179.5733	01.07.13
777		Contour	F.157		1399733.424	7216566.968	179.6983	01.07.13
778		Contour	F.157		1399733.079	7216565.973	179.6786	01.07.13
779		Contour	F.158		1399733.118	7216565.704	179.6671	01.07.13
780		Contour	F.158		1399732.769	7216565.235	179.6618	01.07.13
781		Contour	F.156		1399732.589	7216568.504	179.7247	01.07.13
782		Contour	F.156		1399733.921	7216569.55	179.7783	01.07.13
783		Contour	F.262		1399738.253	7216566.697	179.7977	01.07.13
784		Contour	F.262		1399737.784	7216565.515	179.7774	01.07.13
785		Contour	F.261		1399739.696	7216565.186	179.8571	01.07.13
786		Contour	F.261		1399740.233	7216564.733	179.8866	01.07.13
787		Contour	F.160		1399739.689	7216568.038	179.8686	01.07.13
788		Contour	F.160		1399740.22	7216569.598	179.9156	01.07.13
789		Contour	F.153 ; F.154		1399728.916	7216575.161	179.736	01.07.13
790		Contour	F.153 ; F.154		1399730.421	7216577.287	179.7806	01.07.13
791		Contour	F.147		1399731.857	7216582.434	180.0235	01.07.13
792		Contour	F.147		1399732.397	7216583.506	180.0227	01.07.13
793		Contour	F.148		1399733.012	7216583.004	180.0677	01.07.13
794		Contour	F.148		1399733.491	7216582.885	180.0808	01.07.13
795		Contour	F.146		1399733.784	7216587.098	180.2245	01.07.13

N°	N° PT	Type	Sujet	Relevés	X	Y	Z	Date
796		Contour	F.146		1399734.521	7216586.857	180.2255	01.07.13
797		Contour	F.146		1399727.27	7216574.51	179.5999	01.07.13
798		Contour	F.146		1399729.659	7216580.29	179.8874	01.07.13
799		Contour	F.151		1399733.581	7216580.313	180.0489	01.07.13
800		Contour	F.151		1399738.623	7216577.464	180.1621	01.07.13
801		Contour	F.254		1399747.229	7216580.514	180.5772	01.07.13
802		Contour	F.254		1399746.703	7216580.105	180.5544	01.07.13
803		Contour	F.256		1399750.38	7216574.011	180.6507	01.07.13
804		Contour	F.256		1399749.985	7216574.025	180.6646	01.07.13
805		Contour	F.257		1399748.327	7216574.997	180.5589	01.07.13
806		Contour	F.257		1399747.894	7216575.248	180.5445	01.07.13
807		Contour	F.258		1399747.715	7216575.467	180.5612	01.07.13
808		Contour	F.258		1399747.437	7216575.634	180.5544	01.07.13
809		Contour	F.259		1399747.175	7216574.721	180.48	01.07.13
810		Contour	F.259		1399746.275	7216572.963	180.37	01.07.13
811		Contour	F.259		1399747.801	7216567.703	180.2876	01.07.13
812		Contour	F.259		1399748.193	7216567.308	180.2617	01.07.13
813		Contour	F.260		1399747.396	7216566.21	180.2102	01.07.13
814		Contour	F.260		1399746.845	7216566.323	180.2096	01.07.13
815		Contour			1399743.229	7216565.786	180.0419	01.07.13
816		Contour			1399743.846	7216565.261	180.0515	01.07.13
817		Contour	F.163 ; F.421		1399721.805	7216561.142	179.1706	01.07.13
818		Contour	F.163 ; F.421		1399726.51	7216561.869	179.3276	01.07.13
819		Contour	F.163 ; F.421		1399731.406	7216562.654	179.2888	01.07.13
820		Contour	F.163 ; F.421		1399734.741	7216562.757	179.6022	01.07.13
821		Contour	F.163 ; F.421		1399741.816	7216560.297	179.9063	01.07.13
822		Contour	F.163 ; F.421		1399745.462	7216557.97	180.0258	01.07.13
823		Contour	F.163 ; F.421		1399746.817	7216557.032	180.0302	01.07.13
824		Contour	F.163 ; F.421		1399751.323	7216554.596	180.247	01.07.13
825		Contour	F.163 ; F.421		1399754.521	7216553.289	180.3592	01.07.13
826		Contour	F.163 ; F.421		1399760.115	7216552.003	180.5165	01.07.13
827		Contour	F.163 ; F.421		1399761.287	7216552.31	180.5565	01.07.13
828		Contour	F.163 ; F.421		1399760.86	7216552.721	180.5725	01.07.13
829		Contour	F.163 ; F.421		1399755.359	7216553.997	180.3763	01.07.13
830		Contour	F.163 ; F.421		1399751.98	7216555.237	180.2643	01.07.13
831		Contour	F.163 ; F.421		1399748.316	7216557.648	180.1045	01.07.13
832		Contour	F.163 ; F.421		1399746.154	7216559.413	180.0903	01.07.13
833		Contour	F.163 ; F.421		1399743.996	7216560.046	179.9622	01.07.13
834		Contour	F.163 ; F.421		1399741.835	7216561.851	179.9745	01.07.13
835		Contour	F.163 ; F.421		1399737.755	7216563.421	179.7844	01.07.13
836		Contour	F.163 ; F.421		1399734.241	7216564.323	179.6361	01.07.13
837		Contour	F.163 ; F.421		1399728.624	7216563.182	179.431	01.07.13
838		Contour	F.163 ; F.421		1399722.42	7216562.612	179.1615	01.07.13
839		Contour	F.088		1399780.022	7216522.095	180.3313	02.07.13
840		Contour	F.088		1399780.748	7216522.275	180.3852	02.07.13
841		Contour	F.088		1399783.175	7216518.905	180.3402	02.07.13
842		Contour	F.088		1399785.886	7216514.241	180.1483	02.07.13
843		Contour	F.088		1399789.425	7216508.933	180.1755	02.07.13
844		Contour	F.088		1399792.663	7216503.272	180.1187	02.07.13
845		Contour	F.088		1399795.095	7216499.348	180.0961	02.07.13
846		Contour	F.088		1399798.119	7216495.392	180.0687	02.07.13
847		Contour	F.088		1399798.292	7216494.524	180.0416	02.07.13
848		Contour	F.088		1399797.467	7216493.668	179.9865	02.07.13
849		Contour	F.088		1399792.932	7216490.512	179.6382	02.07.13

N°	N° PT	Type	Sujet	Relevés	X	Y	Z	Date
850		Contour	F.088		1399788.756	7216487.245	179.322	02.07.13
851		Contour	F.088		1399782.69	7216482.658	178.8709	02.07.13
852		Contour	F.088		1399776.144	7216477.934	178.4373	02.07.13
853		Contour	F.088		1399769.89	7216473.023	178.2218	02.07.13
854		Contour	F.088		1399762.754	7216467.352	177.8263	02.07.13
855		Contour	F.088		1399761.69	7216467.849	177.7841	02.07.13
856		Contour	F.088		1399769.231	7216473.712	178.2319	02.07.13
857		Contour	F.088		1399778.873	7216481.027	178.6125	02.07.13
858		Contour	F.088		1399786.355	7216486.944	179.2432	02.07.13
859		Contour	F.088		1399792.567	7216491.882	179.721	02.07.13
860		Contour	F.088		1399795.449	7216494.393	179.9311	02.07.13
861		Contour	F.088		1399795.913	7216495.038	179.9431	02.07.13
862		Contour	F.088		1399795.694	7216495.848	180.0142	02.07.13
863		Contour	F.088		1399791.253	7216503.051	180.0492	02.07.13
864		Contour	F.088		1399786.378	7216510.289	180.0783	02.07.13
865		Contour	F.088		1399779.547	7216521.486	180.2886	02.07.13
866		Contour	F.089		1399776.446	7216515.476	179.8663	02.07.13
867		Contour	F.089		1399779.392	7216510.475	179.9586	02.07.13
868		Contour	F.089		1399782.101	7216505.277	179.8236	02.07.13
869		Contour	F.089		1399785.31	7216499.016	179.7515	02.07.13
870		Contour	F.089		1399787.627	7216494.117	179.6191	02.07.13
871		Contour	F.089		1399787.874	7216492.968	179.6294	02.07.13
872		Contour	F.089		1399787.422	7216491.912	179.5735	02.07.13
873		Contour	F.089		1399786.655	7216490.799	179.4226	02.07.13
874		Contour	F.089		1399786.44	7216490.79	179.4232	02.07.13
875		Contour	F.089		1399786.375	7216491.017	179.4267	02.07.13
876		Contour	F.089		1399787.109	7216492.526	179.5866	02.07.13
877		Contour	F.089		1399787.264	7216493.281	179.5879	02.07.13
878		Contour	F.089		1399786.883	7216494.467	179.6424	02.07.13
879		Contour	F.089		1399784.892	7216498.654	179.7428	02.07.13
880		Contour	F.089		1399782.569	7216503.287	179.7042	02.07.13
881		Contour	F.089		1399779.819	7216508.322	179.8947	02.07.13
882		Contour	F.089		1399776.117	7216514.791	179.8222	02.07.13
883		Contour	F.097		1399781.04	7216491.509	179.2837	02.07.13
884		Contour	F.097		1399783.618	7216492.749	179.4042	02.07.13
885		Contour	F.097		1399783.634	7216493.046	179.4224	02.07.13
886		Contour	F.097		1399783.349	7216493.191	179.422	02.07.13
887		Contour	F.097		1399781.376	7216492.289	179.3021	02.07.13
888		Contour	F.140		1399776.952	7216490.109	178.957	02.07.13
889		Contour	F.140		1399770.338	7216487.761	178.9035	02.07.13
890		Contour	F.140		1399761.738	7216485.427	178.6602	02.07.13
891		Contour	F.140		1399762.253	7216486.519	178.7107	02.07.13
892		Contour	F.140		1399770.136	7216488.604	178.9717	02.07.13
893		Contour	F.140		1399776.556	7216490.441	178.9617	02.07.13
894		Contour	F.060		1399766.461	7216465.461	177.7909	02.07.13
895		Contour	F.060		1399766.867	7216465.246	177.8427	02.07.13
896		Contour	F.060		1399815.839	7216555.636	182.6464	02.07.13
897		Contour	F.060		1399814.895	7216556.266	182.6379	02.07.13
898		Contour	F.440		1399824.008	7216549.056	182.7664	02.07.13
899		Contour	F.440		1399822.348	7216547.644	182.6454	02.07.13
900		Contour	F.064		1399816.864	7216550.067	182.5407	02.07.13
901		Contour	F.064		1399814.893	7216550.2	182.4924	02.07.13
902		Contour	F.065		1399814.519	7216547.848	182.3401	02.07.13
903		Contour	F.065		1399816.056	7216546.893	182.3672	02.07.13

N°	N° PT	Type	Sujet	Relevés	X	Y	Z	Date
904		Contour	F.066		1399815.539	7216541.957	182.2574	02.07.13
905		Contour	F.066		1399812.79	7216543.261	182.2053	02.07.13
906		Contour	F.067		1399811.666	7216541.276	182.1295	02.07.13
907		Contour	F.067		1399811.987	7216540.652	182.0887	02.07.13
908		Contour	F.067		1399809.026	7216538.096	181.9228	02.07.13
909		Contour	F.067		1399808.555	7216538.751	181.9001	02.07.13
910		Contour	F.061		1399808.792	7216541.164	182.0523	02.07.13
911		Contour	F.061		1399805.087	7216540.475	181.9481	02.07.13
912		Contour	F.069		1399807.59	7216536.124	181.7873	02.07.13
913		Contour	F.069		1399808.057	7216535.721	181.7995	02.07.13
914		Contour	F.070		1399805.48	7216536.408	181.7342	02.07.13
915		Contour	F.070		1399805.314	7216535.418	181.6876	02.07.13
916		Contour	F.071		1399804.248	7216534.565	181.6523	02.07.13
917		Contour	F.071		1399805.432	7216532.986	181.5707	02.07.13
918		Contour	F.072		1399805.728	7216532.689	181.547	02.07.13
919		Contour	F.072		1399807.041	7216530.688	181.6033	02.07.13
920		Contour	F.073 ; F.074		1399810.134	7216531.046	181.6287	02.07.13
921		Contour	F.073 ; F.074		1399809.923	7216528.947	181.6131	02.07.13
922		Contour	F.441		1399817.059	7216531.113	181.8075	02.07.13
923		Contour	F.441		1399816.813	7216529.411	181.8581	02.07.13
924		Contour	F.442		1399816.572	7216528.821	181.844	02.07.13
925		Contour	F.442		1399814.888	7216528.04	181.7585	02.07.13
926		Contour	F.443		1399814.905	7216526.883	181.8253	02.07.13
927		Contour	F.443		1399814.805	7216526.33	181.8017	02.07.13
928		Contour	F.444		1399812.513	7216528.821	181.6738	02.07.13
929		Contour	F.444		1399810.582	7216522.244	181.3954	02.07.13
930		Contour	F.075		1399808.187	7216526.515	181.508	02.07.13
931		Contour	F.075		1399807.204	7216528.004	181.5003	02.07.13
932		Contour	F.076		1399805.111	7216528.978	181.4901	02.07.13
933		Contour	F.076		1399803.097	7216526.234	181.293	02.07.13
934		Contour	F.077		1399805.013	7216523.577	181.2743	02.07.13
935		Contour	F.077		1399804.005	7216523.947	181.2387	02.07.13
936		Contour	F.078		1399804.621	7216523.186	181.2586	02.07.13
937		Contour	F.078		1399804.607	7216522.72	181.2659	02.07.13
938		Contour	F.079		1399805.098	7216520.559	181.1679	02.07.13
939		Contour	F.079		1399805.21	7216520.912	181.2032	02.07.13
940		Contour	F.080		1399800.547	7216523.76	181.1227	02.07.13
941		Contour	F.080		1399799.829	7216523.807	181.0982	02.07.13
942		Contour	F.081		1399803.696	7216518.334	181.0288	02.07.13
943		Contour	F.081		1399809.464	7216519.417	181.3316	02.07.13
944		Contour	F.082		1399799.882	7216520.079	180.9661	02.07.13
945		Contour	F.082		1399798.672	7216521.27	181.0012	02.07.13
946		Contour	F.083		1399799.647	7216519.398	180.9251	02.07.13
947		Contour	F.083		1399798.739	7216518.8	180.8869	02.07.13
948		Contour	F.084		1399797.78	7216517.196	180.7778	02.07.13
949		Contour	F.084		1399800.715	7216516.583	180.7508	02.07.13
950		Contour	F.085		1399796.791	7216516.395	180.7117	02.07.13
951		Contour	F.085		1399795.203	7216516.538	180.722	02.07.13
952		Contour	F.086		1399796.619	7216513.638	180.5836	02.07.13
953		Contour	F.086		1399798.49	7216511.151	180.6542	02.07.13
954		Contour	F.087		1399799.169	7216509.975	180.6215	02.07.13
955		Contour	F.087		1399797.671	7216509.225	180.5259	02.07.13
956		Contour	F.090		1399794.835	7216506.416	180.319	02.07.13
957		Contour	F.090		1399793.901	7216507.507	180.2372	02.07.13

N°	N° PT	Type	Sujet	Relevés	X	Y	Z	Date
958		Contour	F.091		1399793.906	7216505.154	180.2927	02.07.13
959		Contour	F.091		1399793.545	7216505.16	180.2675	02.07.13
960		Contour	F.092		1399792.991	7216504.863	180.2234	02.07.13
961		Contour	F.092		1399793.537	7216505.606	180.2586	02.07.13
962		Contour	F.094		1399790.954	7216499.401	180.003	02.07.13
963		Contour	F.094		1399790.621	7216499.822	179.9865	02.07.13
964		Contour	F.095		1399791.995	7216491.931	179.7197	02.07.13
965		Contour	F.095		1399791.133	7216492.167	179.7057	02.07.13
966		Contour	F.096		1399784.127	7216494.845	179.5427	02.07.13
967		Contour	F.096		1399787.031	7216492.475	179.5796	02.07.13
968		Contour	F.098		1399785.674	7216488.888	179.3228	02.07.13
969		Contour	F.098		1399786.352	7216488.368	179.3083	02.07.13
970		Contour	F.099		1399781.024	7216486.465	178.9424	02.07.13
971		Contour	F.099		1399781.67	7216488.933	179.1496	02.07.13
972		Contour	F.100 ; F.101		1399779.882	7216484.919	178.8403	02.07.13
973		Contour	F.100 ; F.101		1399783.142	7216481.969	178.8526	02.07.13
974		Contour	F.102		1399779.509	7216481.44	178.6572	02.07.13
975		Contour	F.102		1399777.96	7216481.83	178.628	02.07.13
976		Contour	F.102		1399775.928	7216481.664	178.6356	02.07.13
977		Contour	F.102		1399774.305	7216481.988	178.5608	02.07.13
978		Contour	F.102		1399774.028	7216481.862	178.5505	02.07.13
979		Contour	F.102		1399774.212	7216481.478	178.5423	02.07.13
980		Contour	F.102		1399775.541	7216481.112	178.5852	02.07.13
981		Contour	F.102		1399778.337	7216480.603	178.5659	02.07.13
982		Contour	F.103		1399780.513	7216472.222	178.7296	02.07.13
983		Contour	F.103		1399785.806	7216470.793	178.8672	02.07.13
984		Contour	F.452		1399776.143	7216466.906	178.3005	02.07.13
985		Contour	F.452		1399774.057	7216465.077	178.1035	02.07.13
986		Contour	F.451		1399770.866	7216464.157	178.0585	02.07.13
987		Contour	F.451		1399767.537	7216466.347	177.88	02.07.13
988		Contour	F.450		1399770.824	7216470.943	178.0432	02.07.13
989		Contour	F.450		1399770.9	7216471.29	178.0638	02.07.13
990		Contour	F.499		1399779.39	7216463.567	178.3595	02.07.13
991		Contour	F.499		1399780.652	7216465.125	178.4368	02.07.13
992		Contour	F.494		1399790.683	7216469.469	179.0105	02.07.13
993		Contour	F.494		1399790.905	7216470.566	179.067	02.07.13
994		Contour	F.493		1399790.241	7216472.451	179.0557	02.07.13
995		Contour	F.493		1399787.792	7216472.066	178.971	02.07.13
996		Contour	F.494		1399787.539	7216474.429	178.8765	02.07.13
997		Contour	F.494		1399787.076	7216474.821	178.8706	02.07.13
998		Contour	F.491		1399786.946	7216477.415	178.8927	02.07.13
999		Contour	F.491		1399786.391	7216477.643	178.8741	02.07.13
1000		Contour	F.492		1399791.709	7216475.447	179.0075	02.07.13
1001		Contour	F.492		1399792.428	7216475.467	179.0706	02.07.13
1002		Contour	F.490		1399791.745	7216478.33	179.1099	02.07.13
1003		Contour	F.490		1399791.078	7216478.838	179.1061	02.07.13
1004		Contour	F.498		1399794.919	7216480.861	179.3068	02.07.13
1005		Contour	F.498		1399795.115	7216481.205	179.3346	02.07.13
1006		Contour	F.497		1399795.674	7216483.065	179.4409	02.07.13
1007		Contour	F.497		1399795.883	7216483.315	179.4516	02.07.13
1008		Contour	F.489		1399796.688	7216498.428	180.1061	02.07.13
1009		Contour	F.489		1399798.793	7216499.285	180.2033	02.07.13
1010		Contour	F.488		1399799.747	7216501.564	180.394	02.07.13
1011		Contour	F.488		1399799.82	7216505.439	180.5263	02.07.13

N°	N° PT	Type	Sujet	Relevés	X	Y	Z	Date
1012		Contour	F.487		1399801.946	7216503.348	180.5523	02.07.13
1013		Contour	F.487		1399802.067	7216504.075	180.5448	02.07.13
1014		Contour	F.486		1399802.177	7216504.491	180.5468	02.07.13
1015		Contour	F.486		1399802.162	7216504.873	180.5577	02.07.13
1016		Contour	F.485		1399804.223	7216504.966	180.617	02.07.13
1017		Contour	F.485		1399803.723	7216506.15	180.6669	02.07.13
1018		Contour	F.502		1399755.61	7216471.341	177.5139	02.07.13
1019		Contour	F.502		1399756.258	7216473.137	177.5715	02.07.13
1020		Contour	F.501		1399757.072	7216471.609	177.5629	02.07.13
1021		Contour	F.501		1399758.062	7216471.346	177.6563	02.07.13
1022		Contour	F.500		1399759.017	7216473.363	177.743	02.07.13
1023		Contour	F.500		1399757.984	7216473.784	177.7046	02.07.13
1024		Contour	F.445		1399762.86	7216474.988	178.053	02.07.13
1025		Contour	F.445		1399761.938	7216472.816	177.8933	02.07.13
1026		Contour	F.446		1399762.423	7216470.364	177.8202	02.07.13
1027		Contour	F.446		1399759.865	7216471.85	177.7284	02.07.13
1028		Contour	F.447		1399759.298	7216470.19	177.678	02.07.13
1029		Contour	F.447		1399760.89	7216469.367	177.7322	02.07.13
1030		Contour	F.145		1399768.365	7216474.447	178.1961	02.07.13
1031		Contour	F.145		1399767.446	7216475.291	178.2018	02.07.13
1032		Contour	F.144		1399765.545	7216477.383	178.2378	02.07.13
1033		Contour	F.144		1399764.769	7216479.581	178.3203	02.07.13
1034		Contour	F.449		1399760.487	7216477.824	178.4798	02.07.13
1035		Contour	F.449		1399760.807	7216478.507	178.5515	02.07.13
1036		Contour	F.143		1399768.433	7216484.375	178.6705	02.07.13
1037		Contour	F.143		1399769.197	7216484.459	178.6311	02.07.13
1038		Contour	F.141		1399775.416	7216488.141	178.9275	02.07.13
1039		Contour	F.141		1399775.157	7216489.318	178.9462	02.07.13
1040		Contour	à définir		1399766.098	7216493.932	178.9047	02.07.13
1041		Contour	à définir		1399766.843	7216495.504	179.0402	02.07.13
1042		Contour	F.139		1399770.198	7216494.987	179.2995	02.07.13
1043		Contour	F.139		1399771.393	7216497.127	179.367	02.07.13
1044		Contour	F.138		1399772.813	7216496.468	179.3628	02.07.13
1045		Contour	F.138		1399773.072	7216496.287	179.3424	02.07.13
1046		Contour	F.137		1399773.233	7216495.821	179.3303	02.07.13
1047		Contour	F.137		1399773.853	7216495.482	179.3077	02.07.13
1048		Contour	F.136		1399776.331	7216491.468	178.9895	02.07.13
1049		Contour	F.136		1399779.085	7216492.61	179.0875	02.07.13
1050		Contour	F.135		1399777.255	7216495.872	179.1667	02.07.13
1051		Contour	F.135		1399779.922	7216493.628	179.1678	02.07.13
1052		Contour	F.133		1399776.097	7216499.216	179.5002	02.07.13
1053		Contour	F.133		1399777.522	7216498.583	179.3751	02.07.13
1054		Contour	F.132		1399777.942	7216498.469	179.3107	02.07.13
1055		Contour	F.132		1399778.862	7216498.038	179.319	02.07.13
1056		Contour	F.131		1399776.542	7216501.65	179.6067	02.07.13
1057		Contour	F.131		1399777.457	7216503.17	179.6738	02.07.13
1058		Contour	F.130		1399776.136	7216503.989	179.741	02.07.13
1059		Contour	F.130		1399776.613	7216504.956	179.7966	02.07.13
1060		Contour	F.129		1399779.444	7216503.499	179.656	02.07.13
1061		Contour	F.129		1399779.897	7216503.263	179.6229	02.07.13
1062		Contour	F.128		1399779.822	7216505.71	179.8738	02.07.13
1063		Contour	F.128		1399781.281	7216505.71	179.7938	02.07.13
1064		Contour	F.122		1399778.557	7216507.458	179.916	02.07.13
1065		Contour	F.122		1399779.018	7216507.369	179.9272	02.07.13

N°	N° PT	Type	Sujet	Relevés	X	Y	Z	Date
1066		Contour	F.123		1399778.837	7216506.344	179.8763	02.07.13
1067		Contour	F.123		1399778.204	7216506.756	179.8838	02.07.13
1068		Contour	F.124; F.125		1399777.486	7216507.343	179.8997	02.07.13
1069		Contour	F.124; F.125		1399775.269	7216507.314	179.6827	02.07.13
1070		Contour	F.121		1399780.787	7216507.722	179.8263	02.07.13
1071		Contour	F.121		1399781.354	7216506.737	179.8196	02.07.13
1072		Contour	F.120		1399779.421	7216510.422	179.954	02.07.13
1073		Contour	F.120		1399779.945	7216510.909	180.04	02.07.13
1074		Contour	F.119		1399777.939	7216513.988	179.8966	02.07.13
1075		Contour	F.119		1399778.322	7216514.63	179.9342	02.07.13
1076		Contour	F.118		1399779.206	7216514.424	179.9921	02.07.13
1077		Contour	F.118		1399779.772	7216515.87	180.0706	02.07.13
1078		Contour	F.117		1399779.946	7216516.66	180.0898	02.07.13
1079		Contour	F.117		1399780.743	7216517.293	180.096	02.07.13
1080		Contour	F.116		1399782.863	7216521.984	180.504	02.07.13
1081		Contour	F.116		1399783.617	7216520.172	180.427	02.07.13
1082		Contour	F.115		1399784.741	7216520.961	180.5271	02.07.13
1083		Contour	F.115		1399785.465	7216520.564	180.49	02.07.13
1084		Contour	F.113		1399784.415	7216532.551	180.8914	02.07.13
1085		Contour	F.113		1399785.069	7216533.848	180.9628	02.07.13
1086		Contour	F.113		1399787.434	7216534.878	181.0407	02.07.13
1087		Contour	F.113		1399787.886	7216534.492	181.0389	02.07.13
1088		Contour	F.113		1399787.14	7216533.428	180.9905	02.07.13
1089		Contour	F.112		1399792.535	7216531.929	181.1423	02.07.13
1090		Contour	F.112		1399792.864	7216532.349	181.1878	02.07.13
1091		Contour	F.063		1399798.886	7216528.375	181.3134	02.07.13
1092		Contour	F.063		1399800.851	7216527.5	181.2847	02.07.13
1093		Contour	F.114		1399795.906	7216524.862	180.9984	02.07.13
1094		Contour	F.114		1399796.49	7216523.617	180.9875	02.07.13
1095		Contour	F.062		1399800.691	7216536.945	181.5378	02.07.13
1096		Contour	F.062		1399801.377	7216537.53	181.6075	02.07.13
1097		Contour	F.111		1399799.124	7216546.2	181.8579	02.07.13
1098		Contour	F.111		1399802.175	7216549.777	182.1319	02.07.13
1099		Contour	F.110		1399801.208	7216551.21	182.1183	02.07.13
1100		Contour	F.110		1399798.927	7216553.756	181.8692	02.07.13
1101		Contour	F.109		1399809.99	7216559.584	182.6285	02.07.13
1102		Contour	F.109		1399806.5	7216556.418	182.331	02.07.13
1103		Contour	F.109		1399806.429	7216556.022	182.3707	02.07.13
1104		Contour	F.109		1399806.846	7216555.897	182.3748	02.07.13
1105		Contour	F.109		1399811.166	7216558.749	182.5885	02.07.13
1106		Contour	F.108		1399808.676	7216559.951	182.4954	02.07.13
1107		Contour	F.108		1399804.909	7216560.066	182.3316	02.07.13
1108		Contour	F.107		1399806.701	7216561.571	182.4152	02.07.13
1109		Contour	F.107		1399804.368	7216562.372	182.3546	02.07.13
1110		Contour	Arbres		1399794.694	7216587.012	183.9354	02.07.13
1111		Contour	Arbres		1399786.912	7216569.076	182.6942	02.07.13
1112		Contour	Arbres		1399785.004	7216560.742	182.8814	02.07.13
1113		Contour	Arbres		1399781.12	7216552.606	182.1672	02.07.13
1114		Contour	Arbres		1399780.828	7216549.719	182.0623	02.07.13
1115		Contour	Arbres		1399775.831	7216530.346	181.8835	02.07.13
1116		Contour	Arbres		1399771.514	7216520.279	180.8751	02.07.13
1117		Contour	Arbres		1399761.807	7216498.276	180.1885	02.07.13
1118		Contour	Arbres		1399759.287	7216492.649	180.2591	02.07.13
1119		Contour	Emprise		1399754.801	7216470.883	178.2866	02.07.13

N°	N° PT	Type	Sujet	Relevés	X	Y	Z	Date
1120		Contour	Emprise		1399707.733	7216594.792	180.2815	05.07.13
1121		Contour	Emprise		1399701.694	7216580.875	179.4763	05.07.13
1122		Contour	Emprise		1399700.197	7216581.531	179.3646	05.07.13
1123		Contour	Emprise		1399680.4	7216527.498	177.182	05.07.13
1124		Contour	Emprise		1399675.064	7216529.282	176.7799	05.07.13
1125		Contour	Emprise		1399663.827	7216495.85	176.0207	05.07.13
1126		Contour	Emprise		1399660.736	7216496.98	175.863	05.07.13
1127		Contour	Emprise		1399669.207	7216521.026	176.5623	05.07.13
1128		Contour	Emprise		1399666.797	7216522.375	176.5198	05.07.13
1129		Contour	Emprise		1399669.268	7216528.96	176.7483	05.07.13
1130		Contour	Emprise		1399650.481	7216535.501	176.3131	05.07.13
1131		Contour	Emprise		1399681.47	7216607.315	180.0496	05.07.13
1132		Contour	F.005		1399678.794	7216600.546	179.0374	05.07.13
1133		Contour	F.005		1399687.52	7216595.276	178.9279	05.07.13
1134		Contour	F.005		1399696.381	7216589.937	179.0535	05.07.13
1135		Contour	F.005		1399703.738	7216585.832	179.0626	05.07.13
1136		Contour	F.005		1399703.376	7216585.039	179.0176	05.07.13
1137		Contour	F.005		1399697.216	7216588.546	179.0511	05.07.13
1138		Contour	F.005		1399688.019	7216594.348	178.9112	05.07.13
1139		Contour	F.005		1399678.469	7216599.654	178.9147	05.07.13
1140		Contour	F.004		1399690.607	7216594.016	178.9062	05.07.13
1141		Contour	F.004		1399692.267	7216596.45	179.0638	05.07.13
1142		Contour	F.003		1399695.039	7216595.41	179.0915	05.07.13
1143		Contour	F.003		1399695.033	7216593.401	179.0396	05.07.13
1144		Contour	F.002		1399700.531	7216591.174	179.1859	05.07.13
1145		Contour	F.002		1399700.308	7216588.628	179.1277	05.07.13
1146		Contour	F.001		1399697.12	7216596.909	179.1818	05.07.13
1147		Contour	F.001		1399700.494	7216597.439	179.379	05.07.13
1148		Contour	F.007		1399694.221	7216588.367	178.8341	05.07.13
1149		Contour	F.007		1399694.572	7216587.016	178.767	05.07.13
1150		Contour	F.011		1399700.44	7216582.479	178.8528	05.07.13
1151		Contour	F.011		1399695.818	7216584.39	178.7611	05.07.13
1152		Contour	F.011		1399694.337	7216585.52	178.7492	05.07.13
1153		Contour	F.011		1399689.268	7216586.543	178.5659	05.07.13
1154		Contour	F.011		1399688.162	7216584.118	178.3701	05.07.13
1155		Contour	F.011		1399688.354	7216581.618	178.3519	05.07.13
1156		Contour	F.011		1399689.268	7216580.589	178.5143	05.07.13
1157		Contour	F.011		1399693.475	7216580.107	178.6118	05.07.13
1158		Contour	F.011		1399698.868	7216578.896	178.678	05.07.13
1159		Contour	F.010		1399695.433	7216582.497	178.709	05.07.13
1160		Contour	F.010		1399694.127	7216582.955	178.6863	05.07.13
1161		Contour	F.006		1399697.254	7216588.396	179.0496	05.07.13
1162		Contour	F.006		1399699.444	7216587.339	178.9468	05.07.13
1163		Contour	F.013		1399694.32	7216579.063	178.5798	05.07.13
1164		Contour	F.013		1399695.776	7216578.616	178.5673	05.07.13
1165		Contour	F.013		1399695.281	7216578.486	178.5647	05.07.13
1166		Contour	F.013		1399694.221	7216578.897	178.5691	05.07.13
1167		Contour	F.012		1399695.135	7216579.753	178.6204	05.07.13
1168		Contour	F.012		1399693.744	7216578.507	178.5641	05.07.13
1169		Contour	F.012		1399692.707	7216578.158	178.4455	05.07.13
1170		Contour	F.012		1399691.386	7216573.849	178.3159	05.07.13
1171		Contour	F.012		1399689.154	7216568.93	178.0796	05.07.13
1172		Contour	F.012		1399686.443	7216561.415	177.6536	05.07.13
1173		Contour	F.012		1399683.77	7216553.495	177.5706	05.07.13

N°	N° PT	Type	Sujet	Relevés	X	Y	Z	Date
1174		Contour	F.012		1399680.434	7216545.366	177.2228	05.07.13
1175		Contour	F.012		1399676.973	7216536.067	176.9156	05.07.13
1176		Contour	F.012		1399672.998	7216525.135	176.4481	05.07.13
1177		Contour	F.012		1399669.01	7216513.981	176.0343	05.07.13
1178		Contour	F.012		1399662.984	7216496.344	175.5522	05.07.13
1179		Contour	F.012		1399661.728	7216497.379	175.4937	05.07.13
1180		Contour	F.012		1399665.144	7216506.722	175.8231	05.07.13
1181		Contour	F.012		1399669.663	7216519.586	176.1956	05.07.13
1182		Contour	F.012		1399674.414	7216533.856	176.7283	05.07.13
1183		Contour	F.012		1399680.026	7216548.113	177.2808	05.07.13
1184		Contour	F.012		1399685.606	7216562.8	177.6983	05.07.13
1185		Contour	F.012		1399691.884	7216580.514	178.566	05.07.13
1186		Contour	F.016		1399692.75	7216576.472	178.4493	05.07.13
1187		Contour	F.016		1399692.741	7216575.261	178.4166	05.07.13
1188		Contour	F.017		1399694.299	7216572.978	178.3751	05.07.13
1189		Contour	F.017		1399696.332	7216571.769	178.4432	05.07.13
1190		Contour	F.014		1399684.242	7216580.689	178.3337	05.07.13
1191		Contour	F.014		1399684.306	7216581.052	178.3584	05.07.13
1192		Contour	F.009		1399681.346	7216586.402	178.3699	05.07.13
1193		Contour	F.009		1399678.723	7216588.303	178.3989	05.07.13
1194		Contour	F.015		1399678.835	7216584.045	178.2117	05.07.13
1195		Contour	F.015		1399675.842	7216584.558	178.0861	05.07.13
1196		Contour	F.022		1399673.51	7216577.54	177.7309	05.07.13
1197		Contour	F.022		1399672.075	7216575.937	177.6099	05.07.13
1198		Contour	F.021		1399676.531	7216577.075	177.778	05.07.13
1199		Contour	F.021		1399677.684	7216575.042	177.7111	05.07.13
1200		Contour	F.020		1399678.662	7216572.39	177.8227	05.07.13
1201		Contour	F.020		1399679.246	7216572.293	177.8801	05.07.13
1202		Contour	F.019		1399679.477	7216574.398	177.9569	05.07.13
1203		Contour	F.019		1399680.339	7216574.604	178.0284	05.07.13
1204		Contour	F.018		1399684.178	7216573.782	178.0829	05.07.13
1205		Contour	F.018		1399683.97	7216570.618	177.9237	05.07.13
1206		Contour	F.023		1399681.612	7216568.502	177.7672	05.07.13
1207		Contour	F.023		1399681.706	7216567.988	177.7399	05.07.13
1208		Contour	F.024		1399673.859	7216567.942	177.576	05.07.13
1209		Contour	F.024		1399673.657	7216568.089	177.5678	05.07.13
1210		Contour	F.025		1399673.256	7216567.872	177.5778	05.07.13
1211		Contour	F.025		1399673.652	7216567.793	177.5733	05.07.13
1212		Contour	F.025		1399672.904	7216565.668	177.5192	05.07.13
1213		Contour	F.025		1399672.553	7216565.879	177.5305	05.07.13
1214		Contour	F.026		1399668.981	7216566.393	177.355	05.07.13
1215		Contour	F.026		1399669.26	7216565.551	177.3811	05.07.13
1216		Contour	F.017		1399669.218	7216564.94	177.3663	05.07.13
1217		Contour	F.017		1399669.649	7216564.665	177.3651	05.07.13
1218		Contour	F.028		1399670.779	7216562.873	177.3404	05.07.13
1219		Contour	F.028		1399672.102	7216561.125	177.2994	05.07.13
1220		Contour	F.029		1399672.639	7216560.809	177.3442	05.07.13
1221		Contour	F.029		1399671.859	7216560.283	177.2872	05.07.13
1222		Contour	F.030		1399674.462	7216557.633	177.2589	05.07.13
1223		Contour	F.030		1399675.623	7216557.487	177.2835	05.07.13
1224		Contour	F.031		1399684.483	7216553.992	177.5933	05.07.13
1225		Contour	F.031		1399684.694	7216553.833	177.5961	05.07.13
1226		Contour	F.039		1399681.659	7216548.226	177.3497	05.07.13
1227		Contour	F.039		1399682.02	7216548.078	177.359	05.07.13

N°	N° PT	Type	Sujet	Relevés	X	Y	Z	Date
1228		Contour	F.038		1399680.011	7216548.317	177.2824	05.07.13
1229		Contour	F.038		1399680.191	7216548.721	177.3072	05.07.13
1230		Contour	F.040		1399680.301	7216542.901	177.139	05.07.13
1231		Contour	F.040		1399680.766	7216542.934	177.1399	05.07.13
1232		Contour	F.041		1399680.676	7216542.049	177.0966	05.07.13
1233		Contour	F.041		1399680.549	7216541.434	177.0963	05.07.13
1234		Contour	F.048		1399679.805	7216536.632	177.0517	05.07.13
1235		Contour	F.048		1399680.707	7216535.587	177.037	05.07.13
1236		Contour	F.047		1399681.221	7216536.49	177.0864	05.07.13
1237		Contour	F.047		1399682.124	7216536.592	177.1214	05.07.13
1238		Contour	F.042		1399677.538	7216541.526	176.9791	05.07.13
1239		Contour	F.042		1399677.693	7216542.122	176.985	05.07.13
1240		Contour	F.032		1399671.73	7216555.828	177.061	05.07.13
1241		Contour	F.032		1399671.532	7216555.736	177.0474	05.07.13
1242		Contour	F.033		1399671.428	7216555.682	177.04	05.07.13
1243		Contour	F.033		1399671.026	7216555.557	177.0144	05.07.13
1244		Contour	F.037		1399664.338	7216557.499	176.9482	05.07.13
1245		Contour	F.037		1399665.882	7216558.28	177.0015	05.07.13
1246		Contour	F.034		1399663.958	7216557.095	176.9113	05.07.13
1247		Contour	F.034		1399663.415	7216556.79	176.8861	05.07.13
1248		Contour	F.035		1399663.733	7216558.621	176.9108	05.07.13
1249		Contour	F.035		1399661.727	7216560.735	176.9943	05.07.13
1250		Contour	F.036		1399663.636	7216557.235	176.9232	05.07.13
1251		Contour	F.036		1399663.661	7216556.613	176.8877	05.07.13
1252		Contour	F.043		1399662.482	7216551.888	176.7254	05.07.13
1253		Contour	F.043		1399661.674	7216551.471	176.6721	05.07.13
1254		Contour	F.044		1399663.253	7216546.645	176.5974	05.07.13
1255		Contour	F.044		1399664.053	7216546.66	176.6648	05.07.13
1256		Contour	F.045		1399661.03	7216548.242	176.4905	05.07.13
1257		Contour	F.045		1399660.991	7216547.549	176.4658	05.07.13
1258		Contour	F.046		1399657.486	7216547.066	176.2473	05.07.13
1259		Contour	F.046		1399657.701	7216546.354	176.2914	05.07.13
1260		Contour	F.050		1399656.155	7216545.01	176.2996	05.07.13
1261		Contour	F.050		1399656.567	7216544.501	176.303	05.07.13
1262		Contour	F.049		1399660.106	7216543.16	176.4016	05.07.13
1263		Contour	F.049		1399660.615	7216542.867	176.4154	05.07.13
1264		Contour	F.051		1399658.926	7216541.523	176.2044	05.07.13
1265		Contour	F.051		1399658.582	7216540.902	176.2456	05.07.13
1266		Contour	F.052		1399658.478	7216538.724	176.1907	05.07.13
1267		Contour	F.052		1399658.679	7216538.459	176.1908	05.07.13
1268		Contour	F.054		1399658.519	7216537.619	176.2311	05.07.13
1269		Contour	F.054		1399658.791	7216537.004	176.1799	05.07.13
1270		Contour	F.053		1399658.939	7216536.67	176.1883	05.07.13
1271		Contour	F.053 ; F.055		1399658.736	7216536.496	176.1568	05.07.13
1272		Contour	F.055		1399658.447	7216536.369	176.1647	05.07.13
1273		Contour	F.056		1399658.413	7216536.203	176.1575	05.07.13
1274		Contour	F.056		1399658.137	7216535.926	176.1982	05.07.13
1275		Contour	F.057		1399655.921	7216534.691	176.068	05.07.13
1276		Contour	F.057		1399656.62	7216534.489	176.0922	05.07.13
1277		Contour	F.037		1399661.195	7216538.744	176.3032	05.07.13
1278		Contour	F.037		1399665.425	7216543.745	176.5373	05.07.13
1279		Contour	F.037		1399673.393	7216551.198	177.0825	05.07.13
1280		Contour	F.037		1399673.42	7216551.512	177.0816	05.07.13
1281		Contour	F.037		1399673.131	7216551.449	177.0651	05.07.13

N°	N° PT	Type	Sujet	Relevés	X	Y	Z	Date
1282		Contour	F.037		1399669.051	7216547.947	176.8331	05.07.13
1283		Contour	F.037		1399663.485	7216542	176.4689	05.07.13
1284		Contour	F.037		1399660.899	7216538.782	176.3037	05.07.13
1285		Contour	F.008		1399689.205	7216586.589	178.5779	05.07.13
1286		Contour	F.008		1399682.081	7216589.271	178.5725	05.07.13
1287		Contour	F.008		1399675.133	7216591.62	178.4538	05.07.13
1288		Contour	F.008		1399674.518	7216590.119	178.3152	05.07.13
1289		Contour	F.008		1399682.281	7216587.83	178.4546	05.07.13
1290		Contour	F.008		1399688.305	7216586.411	178.548	05.07.13
1291	94	Axe	F.249	G.046	1399715.218	7216499.29	177.2844	18.07.13
1292	127	Axe	F.252	G.063	1399713.823	7216497.898	177.2282	18.07.13
1293	128	Axe	F.252	G.063	1399714.461	7216497.922	177.2263	18.07.13
1294	137	Axe	F.251	G.068	1399714.756	7216498.1	177.2085	18.07.13
1295	138	Axe	F.251	G.068	1399715.549	7216497.855	177.2181	18.07.13
1296	119	Axe	F.309	G.059	1399718.851	7216498.608	177.4296	18.07.13
1297	120	Axe	F.309	G.059	1399718.896	7216497.662	177.432	18.07.13
1298	135	Axe	F.310	G.067	1399718.607	7216496.14	177.3434	18.07.13
1299	136	Axe	F.310	G.067	1399719.3	7216495.908	177.3485	18.07.13
1300	143	Axe	F.321	G.071	1399726.371	7216487.641	177.278	18.07.13
1301	144	Axe	F.321	G.071	1399727.253	7216487.405	177.2925	18.07.13
1302	145	Axe	F.322	G.072	1399726.848	7216488.323	177.2988	18.07.13
1303	146	Axe	F.322	G.072	1399727.488	7216488.282	177.2973	18.07.13
1304	147	Axe	F.323	G.073	1399726.984	7216487.153	177.3248	18.07.13
1305	148	Axe	F.323	G.073	1399728.003	7216486.884	177.3266	18.07.13
1306	149	Axe	F.324	G.074	1399728.412	7216488.43	177.4244	18.07.13
1307	150	Axe	F.324	G.074	1399729.061	7216488.378	177.4483	18.07.13
1308	151	Axe	F.325	G.075	1399728.82	7216489.426	177.4465	18.07.13
1309	152	Axe	F.325	G.075	1399729.734	7216489.13	177.4705	18.07.13
1310	153	Axe	F.506	G.076	1399729.903	7216486.568	177.4113	18.07.13
1311	154	Axe	F.506	G.076	1399730.826	7216486.137	177.4283	18.07.13
1312	155	Axe	F.508	G.077	1399728.84	7216486.885	177.3787	18.07.13
1313	156	Axe	F.508	G.077	1399729.401	7216486.81	177.3986	18.07.13
1314	157	Axe	F.326	G.078	1399730.752	7216488.039	177.4989	18.07.13
1315	158	Axe	F.326	G.078	1399731.42	7216487.711	177.5115	18.07.13
1316	123	Axe	F.330	G.061	1399732.19	7216485.625	177.4877	18.07.13
1317	124	Axe	F.330	G.061	1399733.011	7216484.945	177.4974	18.07.13
1318	133	Axe	F.328	G.066	1399728.857	7216485.924	177.4141	18.07.13
1319	134	Axe	F.328	G.066	1399729.834	7216485.739	177.4212	18.07.13
1320	141	Axe	F.327	G.070	1399729.455	7216488.065	177.4553	18.07.13
1321	142	Axe	F.327	G.070	1399730.526	7216486.793	177.4422	18.07.13
1322	213	Axe	F.509	G.102	1399731.464	7216487.252	177.5184	18.07.13
1323	214	Axe	F.509	G.102	1399732.126	7216487.006	177.5181	18.07.13
1324	159	Axe	F.336	G.079	1399737.061	7216496.613	178.1805	18.07.13
1325	160	Axe	F.336	G.079	1399736.277	7216496.499	178.1019	18.07.13
1326	189	Axe	F.340	G.090	1399731.48	7216499.239	178.0157	18.07.13
1327	190	Axe	F.340	G.090	1399732.013	7216499.2	178.0259	18.07.13
1328	181	Axe	F.510	G.086	1399726.048	7216501.889	177.805	18.07.13
1329	182	Axe	F.510	G.086	1399726.456	7216501.649	177.8168	18.07.13
1330	161	Axe	F.302	G.083	1399716.393	7216513.276	177.7992	18.07.13
1331	162	Axe	F.302	G.083	1399717.077	7216512.944	177.8119	18.07.13
1332	179	Axe	F.303 ; F.513	G.084	1399716.036	7216514.551	177.8093	18.07.13
1333	180	Axe	F.303 ; F.513	G.084	1399717.287	7216515.19	177.8243	18.07.13
1334	191	Axe	F.293	G.091	1399719.643	7216509.277	177.8379	18.07.13
1335	192	Axe	F.293	G.091	1399720.063	7216509.121	177.8552	18.07.13

N°	N° PT	Type	Sujet	Relevés	X	Y	Z	Date
1336	199	Axe	F.294	G.095	1399719.535	7216510.603	177.8666	18.07.13
1337	200	Axe	F.294	G.095	1399720.478	7216510.218	177.8813	18.07.13
1338	193	Axe	F.292	G.092	1399722.174	7216508.928	177.8968	18.07.13
1339	194	Axe	F.292	G.092	1399722.589	7216508.841	177.9168	18.07.13
1340	195	Axe	F.290	G.093	1399722.759	7216509.624	177.9296	18.07.13
1341	196	Axe	F.290	G.093	1399723.176	7216509.53	177.9281	18.07.13
1342	197	Axe	F.289	G.094	1399724.233	7216509.734	177.9877	18.07.13
1343	198	Axe	F.289	G.094	1399724.739	7216509.518	177.9853	18.07.13
1344	183	Axe	F.343	G.087	1399730.327	7216505.914	178.1265	18.07.13
1345	184	Axe	F.343	G.087	1399730.263	7216505.049	178.127	18.07.13
1346	185	Axe	F.344	G.088	1399730.395	7216507.921	178.1266	18.07.13
1347	186	Axe	F.344	G.088	1399730.061	7216507.12	178.1818	18.07.13
1348	187	Axe	F.345	G.089	1399730.505	7216508.815	178.0746	18.07.13
1349	188	Axe	F.345	G.089	1399729.811	7216508.492	178.0708	18.07.13
1350	219	Axe	F.284	G.105	1399726.71	7216517.305	178.3121	18.07.13
1351	220	Axe	F.284	G.105	1399727.419	7216516.804	178.3071	18.07.13
1352	221	Axe	F.286	G.106	1399728.123	7216515.236	178.3042	18.07.13
1353	222	Axe	F.286	G.106	1399729.178	7216514.652	178.3059	18.07.13
1354	201	Axe	F.209	G.096 ; G.111	1399717.69	7216517.372	177.7998	18.07.13
1355	202	Axe	F.209	G.096 ; G.111	1399719.997	7216522.18	178.0129	18.07.13
1356	217	Axe	F.207	G.104	1399716.143	7216519.28	177.943	18.07.13
1357	218	Axe	F.207	G.104	1399716.836	7216523.607	177.9572	18.07.13
1358	203	Axe	F.163 ; SD.035	G.097	1399724.463	7216559.838	179.2618	18.07.13
1359	204	Axe	F.163 ; SD.035	G.097	1399724.175	7216563.351	179.2902	18.07.13
1360	81	Axe	F.157 ; F.158	G.040	1399732.368	7216564.561	179.4146	18.07.13
1361	82	Axe	F.157 ; F.158	G.040	1399733.951	7216567.688	179.8289	18.07.13
1362	205	Axe	F.163 ; SD.038	G.098	1399739.089	7216563.579	179.8813	18.07.13
1363	206	Axe	F.163 ; SD.038	G.098	1399738.411	7216560.621	179.8653	18.07.13
1364	207	Axe	F.415 ; F.421 ; SD.042	G.099	1399755.081	7216554.849	180.4136	18.07.13
1365	208	Axe	F.415 ; F.421 ; SD.042	G.099	1399753.349	7216552.089	180.3851	18.07.13
1366	211	Axe	F.415 ; SD.046	G.101	1399768.918	7216542.022	180.6004	18.07.13
1367	212	Axe	F.415 ; SD.046	G.101	1399766.167	7216539.946	180.3693	18.07.13
1368	209	Axe	F.415 ; F.421 ; SD.043	G.100	1399756.037	7216549.355	180.2704	18.07.13
1369	210	Axe	F.415 ; F.421 ; SD.043	G.100	1399757.607	7216554.247	180.559	18.07.13
1370	227	Axe	F.263	G.109	1399754.904	7216582.613	181.2911	18.07.13
1371	228	Axe	F.263	G.109	1399757.02	7216582.097	181.2823	18.07.13
1372	85	Axe	F.146 ; F.147 ; F.148	G.042	1399730.954	7216581.71	179.9897	18.07.13
1373	86	Axe	F.146 ; F.147 ; F.148	G.042	1399732.969	7216585.277	180.097	18.07.13
1374	83	Axe	F.161	G.041	1399728.185	7216565.953	179.6952	18.07.13
1375	84	Axe	F.161	G.041	1399727.842	7216570.004	179.6753	18.07.13
1376		Contour	SD.035		1399724.394	7216559.923	179.2652	18.07.13
1377		Contour	SD.035		1399724.184	7216563.178	179.2645	18.07.13
1378		Contour	SD.035		1399725.639	7216563.353	179.3519	18.07.13
1379		Contour	SD.035		1399726	7216560.129	179.2833	18.07.13
1380		Contour	SD.035		1399725.99	7216560.13	179.2815	18.07.13
1381		Contour	SD.036		1399728.106	7216563.877	179.4577	18.07.13
1382		Contour	SD.036		1399728.707	7216561.108	179.3877	18.07.13
1383		Contour	SD.036		1399730.27	7216561.338	179.4809	18.07.13
1384		Contour	SD.036		1399729.589	7216564.179	179.3216	18.07.13
1385		Contour	SD.037		1399732.614	7216564.76	179.5412	18.07.13
1386		Contour	SD.037		1399732.826	7216562.418	179.5852	18.07.13
1387		Contour	SD.037		1399734.504	7216562.523	179.642	18.07.13
1388		Contour	SD.037		1399734.284	7216564.972	179.6887	18.07.13
1389		Contour	SD.038		1399737.625	7216563.808	179.7872	18.07.13

N°	N° PT	Type	Sujet	Relevés	X	Y	Z	Date
1390		Contour	SD.038		1399736.865	7216561.279	179.7084	18.07.13
1391		Contour	SD.038		1399738.419	7216560.715	179.7885	18.07.13
1392		Contour	SD.038		1399739.073	7216563.417	179.8574	18.07.13
1393		Contour	SD.039		1399741.8	7216562.558	179.9432	18.07.13
1394		Contour	SD.039		1399740.561	7216560.567	179.8899	18.07.13
1395		Contour	SD.039		1399741.871	7216559.676	179.8919	18.07.13
1396		Contour	SD.039		1399743.099	7216561.746	179.9626	18.07.13
1397		Contour	SD.040		1399745.02	7216561.302	180.0545	18.07.13
1398		Contour	SD.040		1399743.408	7216558.235	179.9754	18.07.13
1399		Contour	SD.040		1399744.796	7216557.344	179.9981	18.07.13
1400		Contour	SD.040		1399746.467	7216560.578	180.0909	18.07.13
1401		Contour	SD.041		1399749	7216558.066	180.1975	18.07.13
1402		Contour	SD.041		1399747.789	7216555.928	180.0207	18.07.13
1403		Contour	SD.041		1399749.234	7216555.182	180.1311	18.07.13
1404		Contour	SD.041		1399750.387	7216557.307	180.2345	18.07.13
1405		Contour	SD.042		1399753.541	7216555.452	180.3176	18.07.13
1406		Contour	SD.042		1399752.232	7216553.083	180.2787	18.07.13
1407		Contour	SD.042		1399753.522	7216552.333	180.302	18.07.13
1408		Contour	SD.042		1399755.032	7216554.679	180.3705	18.07.13
1409		Contour	SD.043		1399757.522	7216554.023	180.4881	18.07.13
1410		Contour	SD.043		1399756.069	7216549.534	180.2675	18.07.13
1411		Contour	SD.043		1399757.601	7216549.168	180.2829	18.07.13
1412		Contour	SD.043		1399758.991	7216553.6	180.558	18.07.13
1413		Contour	SD.044		1399761.089	7216550.073	180.4613	18.07.13
1414		Contour	SD.044		1399758.999	7216547.534	180.2892	18.07.13
1415		Contour	SD.044		1399760.411	7216546.411	180.3224	18.07.13
1416		Contour	SD.044		1399762.314	7216549.042	180.4541	18.07.13
1417		Contour	SD.045		1399764.463	7216546.967	180.4733	18.07.13
1418		Contour	SD.045		1399762.263	7216545.126	180.3526	18.07.13
1419		Contour	SD.045		1399763.427	7216544.046	180.3215	18.07.13
1420		Contour	SD.045		1399765.411	7216545.778	180.4401	18.07.13
1421		Contour	SD.046		1399767.808	7216543.101	180.5103	18.07.13
1422		Contour	SD.046		1399765.401	7216541.206	180.3209	18.07.13
1423		Contour	SD.046		1399766.331	7216540.011	180.3671	18.07.13
1424		Contour	SD.046		1399768.775	7216541.926	180.5536	18.07.13
1425		Contour	SD.010		1399706.562	7216518.107	177.5468	18.07.13
1426		Contour	SD.010		1399706.508	7216517.256	177.528	18.07.13
1427		Contour	SD.010		1399706.147	7216517.13	177.5074	18.07.13
1428		Contour	SD.010		1399706.017	7216516.82	177.5167	18.07.13
1429		Contour	SD.010		1399705.209	7216516.96	177.475	18.07.13
1430		Contour	SD.010		1399705.267	7216517.916	177.4367	18.07.13
1431		Contour	SD.017		1399711.768	7216517.615	177.7094	18.07.13
1432		Contour	SD.017		1399711.711	7216516.805	177.6945	18.07.13
1433		Contour	SD.017		1399712.663	7216516.739	177.7135	18.07.13
1434		Contour	SD.017		1399712.715	7216517.54	177.7092	18.07.13
1435		Contour	SD.011		1399714.431	7216517.273	177.738	18.07.13
1436		Contour	SD.011		1399715.438	7216517.3	177.7748	18.07.13
1437		Contour	SD.011		1399715.403	7216516.336	177.791	18.07.13
1438		Contour	SD.011		1399714.885	7216516.347	177.763	18.07.13
1439		Contour	SD.011		1399714.776	7216516.731	177.7503	18.07.13
1440		Contour	SD.011		1399714.426	7216516.826	177.7532	18.07.13
1441		Contour	SD.016		1399714.763	7216512.843	177.6266	18.07.13
1442		Contour	SD.016		1399715.323	7216512.817	177.6541	18.07.13
1443		Contour	SD.016		1399715.247	7216511.817	177.6328	18.07.13

N°	N° PT	Type	Sujet	Relevés	X	Y	Z	Date
1444		Contour	SD.016		1399714.713	7216511.819	177.6115	18.07.13
1445		Contour	SD.012		1399714.63	7216506.036	177.4032	18.07.13
1446		Contour	SD.012		1399715.123	7216505.93	177.4262	18.07.13
1447		Contour	SD.012		1399715.006	7216505.132	177.3703	18.07.13
1448		Contour	SD.012		1399714.098	7216505.162	177.3487	18.07.13
1449		Contour	SD.012		1399713.97	7216505.679	177.3261	18.07.13
1450		Contour	SD.012		1399714.571	7216505.736	177.3937	18.07.13
1451		Contour	SD.015		1399710.915	7216505.136	177.3731	18.07.13
1452		Contour	SD.015		1399710.917	7216505.87	177.3931	18.07.13
1453		Contour	SD.015		1399709.954	7216505.898	177.3889	18.07.13
1454		Contour	SD.015		1399709.944	7216505.048	177.3863	18.07.13
1455		Contour	SD.013		1399706.41	7216505.1	177.2638	18.07.13
1456		Contour	SD.013		1399705.136	7216505.311	177.202	18.07.13
1457		Contour	SD.013		1399705.268	7216506.565	177.2869	18.07.13
1458		Contour	SD.013		1399706.06	7216506.374	177.2661	18.07.13
1459		Contour	SD.013		1399706.12	7216506.232	177.2892	18.07.13
1460		Contour	SD.013		1399706.509	7216506.14	177.3272	18.07.13
1461		Contour	SD.014		1399705.932	7216509.805	177.274	18.07.13
1462		Contour	SD.014		1399705.291	7216509.874	177.2399	18.07.13
1463		Contour	SD.014		1399705.308	7216510.953	177.2937	18.07.13
1464		Contour	SD.014		1399705.983	7216510.943	177.3179	18.07.13
1465		Contour	F.363		1399748.306	7216488.884	178.2642	18.07.13
1466		Contour	F.363		1399747.779	7216492.843	178.4368	18.07.13
1467		Contour	F.363		1399747.471	7216495.057	178.513	18.07.13
1468		Contour	F.363		1399745.355	7216502.03	178.6155	18.07.13
1469		Contour	F.363		1399745.257	7216502.915	178.6295	18.07.13
1470		Contour	F.363		1399743.338	7216511.859	178.67	18.07.13
1471		Contour	F.363		1399741.055	7216520.462	178.8904	18.07.13
1472		Contour	F.363		1399738.876	7216530.033	178.9874	18.07.13
1473		Contour	F.363		1399736.267	7216542.338	179.2492	18.07.13
1474		Contour	F.363		1399736.723	7216542.886	179.2914	18.07.13
1475		Contour	F.363		1399737.462	7216542.656	179.3364	18.07.13
1476		Contour	F.363		1399740.383	7216532.577	179.1661	18.07.13
1477		Contour	F.363		1399742.835	7216522.935	178.9206	18.07.13
1478		Contour	F.363		1399745.081	7216513.239	178.7153	18.07.13
1479		Contour	F.363		1399747.959	7216502.829	178.6888	18.07.13
1480		Contour	F.363		1399749.504	7216494.455	178.4908	18.07.13
1481	229	Axe	F.449	G.110	1399760.414	7216477.704	178.2401	18.07.13
1482	230	Axe	F.449	G.110	1399760.907	7216478.557	178.2465	18.07.13
1483	177	Axe	F.088 ; SD.034	G.082	1399764.342	7216467.86	177.938	18.07.13
1484	178	Axe	F.088 ; SD.034	G.082	1399762.992	7216469.201	177.9584	18.07.13
1485	1	Axe	F.088 ; SD.002	G.001	1399776.512	7216479.436	178.5302	18.07.13
1486	2	Axe	F.088 ; SD.002	G.001	1399777.191	7216478.517	178.5179	18.07.13
1487	3	Axe	F.088 ; SD.001	G.002	1399787.164	7216487.776	179.3539	18.07.13
1488	4	Axe	F.088 ; SD.001	G.002	1399788.138	7216486.395	179.3723	18.07.13
1489	175	Axe	F.088 ; SD.028	G.082	1399794.892	7216494.982	179.9882	18.07.13
1490	176	Axe	F.088 ; SD.028	G.082	1399796.532	7216492.545	179.9968	18.07.13
1491	173	Axe	F.088 ; SD.027	G.082	1399797.219	7216497.103	180.1414	18.07.13
1492	174	Axe	F.088 ; SD.027	G.082	1399794.702	7216495.551	179.9409	18.07.13
1493	171	Axe	F.088 ; SD.025	G.082	1399789.626	7216510.791	180.2546	18.07.13
1494	172	Axe	F.088 ; SD.025	G.082	1399786.709	7216508.856	180.0634	18.07.13
1495	169	Axe	F.088 ; SD.022	G.082	1399779.633	7216519.485	180.2096	18.07.13
1496	170	Axe	F.088 ; SD.022	G.082	1399781.632	7216521.73	180.4177	18.07.13
1497	9	Axe	F.089 ; SD.005	G.005	1399777.857	7216513.235	179.8995	18.07.13

N°	N° PT	Type	Sujet	Relevés	X	Y	Z	Date
1498	10	Axe	F.089 ; SD.005	G.005	1399776.892	7216512.777	179.8923	18.07.13
1499	7	Axe	F.089 ; SD.004	G.004	1399782.786	7216502.84	179.7438	18.07.13
1500	8	Axe	F.089 ; SD.004	G.004	1399783.164	7216503.026	179.7525	18.07.13
1501	5	Axe	F.089 ; SD.003	G.003	1399787.073	7216495.445	179.6619	18.07.13
1502	6	Axe	F.089 ; SD.003	G.003	1399786.256	7216495.164	179.6652	18.07.13
1503	11	Axe	F.089 ; SD.006	G.006	1399786.367	7216490.68	179.5558	18.07.13
1504	12	Axe	F.089 ; SD.006	G.006	1399787.089	7216491.72	179.5587	18.07.13
1505	13	Axe	F.097 ; SD.007	G.007	1399782.583	7216492.532	179.4368	18.07.13
1506	14	Axe	F.097 ; SD.007	G.007	1399783.763	7216493.046	179.4462	18.07.13
1507	15	Axe	F.140 ; SD.008	G.008	1399775.888	7216489.956	179.006	18.07.13
1508	16	Axe	F.140 ; SD.008	G.008	1399777.107	7216490.3	179.0143	18.07.13
1509	17	Axe	F.140 ; SD.009	G.009	1399768.164	7216486.886	178.9501	18.07.13
1510	18	Axe	F.140 ; SD.009	G.009	1399767.829	7216488.01	178.9419	18.07.13
1511	87	Axe	F.065	G.043	1399814.13	7216548.051	182.4803	18.07.13
1512	88	Axe	F.065	G.043	1399816.407	7216546.945	182.5131	18.07.13
1513	89	Axe	F.073	G.044	1399809.314	7216530.664	181.6754	18.07.13
1514	90	Axe	F.073	G.044	1399811.032	7216529.966	181.7176	18.07.13
1515		Contour	SD.022		1399779.641	7216519.53	180.2062	18.07.13
1516		Contour	SD.022		1399780.787	7216518.456	180.1516	18.07.13
1517		Contour	SD.022		1399782.625	7216520.457	180.3908	18.07.13
1518		Contour	SD.022		1399781.577	7216521.598	180.3839	18.07.13
1519		Contour	SD.023		1399783.871	7216518.02	180.3306	18.07.13
1520		Contour	SD.023		1399781.652	7216516.753	180.1242	18.07.13
1521		Contour	SD.023		1399782.487	7216515.397	180.1733	18.07.13
1522		Contour	SD.023		1399784.593	7216516.546	180.2015	18.07.13
1523		Contour	SD.024		1399783.473	7216513.798	180.0789	18.07.13
1524		Contour	SD.024		1399785.563	7216515.05	180.1521	18.07.13
1525		Contour	SD.024		1399786.557	7216513.817	180.1626	18.07.13
1526		Contour	SD.024		1399784.574	7216512.37	180.0524	18.07.13
1527		Contour	SD.025		1399785.964	7216510.207	180.0849	18.07.13
1528		Contour	SD.025		1399788.595	7216511.913	180.2064	18.07.13
1529		Contour	SD.025		1399789.479	7216510.629	180.2287	18.07.13
1530		Contour	SD.025		1399786.889	7216508.973	180.0642	18.07.13
1531		Contour	SD.026		1399788.811	7216506.182	180.0293	18.07.13
1532		Contour	SD.026		1399791.363	7216507.924	180.1459	18.07.13
1533		Contour	SD.026		1399792.249	7216506.602	180.0698	18.07.13
1534		Contour	SD.026		1399789.836	7216504.948	179.9023	18.07.13
1535		Contour	SD.027		1399794.049	7216496.969	179.9491	18.07.13
1536		Contour	SD.027		1399796.342	7216498.269	180.0885	18.07.13
1537		Contour	SD.027		1399797.173	7216497.017	180.0798	18.07.13
1538		Contour	SD.027		1399794.868	7216495.597	179.9383	18.07.13
1539		Contour	SD.028		1399795.031	7216494.887	179.9087	18.07.13
1540		Contour	SD.028		1399796.389	7216492.745	179.8932	18.07.13
1541		Contour	SD.028		1399795.211	7216491.876	179.8021	18.07.13
1542		Contour	SD.028		1399793.712	7216493.881	179.8215	18.07.13
1543		Contour	SD.029		1399792.494	7216492.152	179.6997	18.07.13
1544		Contour	SD.029		1399793.88	7216490.131	179.6225	18.07.13
1545		Contour	SD.029		1399792.502	7216489.291	179.5241	18.07.13
1546		Contour	SD.029		1399791.216	7216491.276	179.6793	18.07.13
1547		Contour	SD.030		1399789.607	7216489.942	179.5163	18.07.13
1548		Contour	SD.030		1399790.98	7216488.236	179.4652	18.07.13
1549		Contour	SD.030		1399789.65	7216487.244	179.3592	18.07.13
1550		Contour	SD.030		1399788.413	7216489.008	179.437	18.07.13
1551		Contour	SD.031		1399782.097	7216485.946	178.9402	18.07.13

N°	N° PT	Type	Sujet	Relevés	X	Y	Z	Date
1552		Contour	SD.031		1399784.545	7216482.715	178.9195	18.07.13
1553		Contour	SD.031		1399783.27	7216481.763	178.857	18.07.13
1554		Contour	SD.031		1399780.869	7216485.074	178.8845	18.07.13
1555		Contour	SD.032		1399771.568	7216474.016	178.2451	18.07.13
1556		Contour	SD.032		1399770.529	7216475.267	178.2964	18.07.13
1557		Contour	SD.032		1399769.213	7216474.181	178.2295	18.07.13
1558		Contour	SD.032		1399770.334	7216472.945	178.1695	18.07.13
1559		Contour	SD.033		1399768.199	7216471.423	178.0536	18.07.13
1560		Contour	SD.033		1399767.216	7216472.682	178.0667	18.07.13
1561		Contour	SD.033		1399765.974	7216471.655	177.986	18.07.13
1562		Contour	SD.033		1399767.074	7216470.379	177.9865	18.07.13
1563		Contour	SD.034		1399765.332	7216469.03	177.9422	18.07.13
1564		Contour	SD.034		1399764.109	7216470.259	177.9112	18.07.13
1565		Contour	SD.034		1399763.047	7216469.14	177.8398	18.07.13
1566		Contour	SD.034		1399764.236	7216467.96	177.9054	18.07.13
1567		Contour	SD.001		1399787.264	7216487.666	179.296	18.07.13
1568		Contour	SD.001		1399788.062	7216486.483	179.3082	18.07.13
1569		Contour	SD.001		1399787.263	7216485.964	179.2258	18.07.13
1570		Contour	SD.001		1399786.407	7216486.994	179.2621	18.07.13
1571		Contour	SD.002		1399776.596	7216479.354	178.4698	18.07.13
1572		Contour	SD.002		1399777.142	7216478.602	178.4973	18.07.13
1573		Contour	SD.002		1399776.318	7216477.99	178.4175	18.07.13
1574		Contour	SD.002		1399775.857	7216478.688	178.4447	18.07.13
1575		Contour	SD.003		1399768.118	7216487.065	178.8708	18.07.13
1576		Contour	SD.003		1399767.878	7216487.94	178.9387	18.07.13
1577		Contour	SD.003		1399768.813	7216488.285	178.9745	18.07.13
1578		Contour	SD.003		1399769.125	7216487.42	178.8867	18.07.13
1579		Contour	SD.004		1399775.977	7216489.972	178.9486	18.07.13
1580		Contour	SD.004		1399776.033	7216489.814	178.9704	18.07.13
1581		Contour	SD.004		1399776.999	7216490.061	178.9666	18.07.13
1582		Contour	SD.004		1399776.956	7216490.288	178.9686	18.07.13
1583		Contour	SD.005		1399782.677	7216492.573	179.3827	18.07.13
1584		Contour	SD.005		1399782.782	7216492.35	179.3828	18.07.13
1585		Contour	SD.005		1399783.706	7216492.752	179.4138	18.07.13
1586		Contour	SD.005		1399783.641	7216493.007	179.4194	18.07.13
1587		Contour	SD.006		1399786.418	7216490.761	179.4198	18.07.13
1588		Contour	SD.006		1399786.613	7216490.68	179.4155	18.07.13
1589		Contour	SD.006		1399787.242	7216491.524	179.5301	18.07.13
1590		Contour	SD.006		1399787.034	7216491.685	179.5594	18.07.13
1591		Contour	SD.018		1399705.556	7216515.173	177.4735	18.07.13
1592		Contour	SD.018		1399705.512	7216515.884	177.4993	18.07.13
1593		Contour	SD.018		1399705.23	7216515.906	177.4671	18.07.13
1594		Contour	SD.018		1399705.199	7216515.441	177.4247	18.07.13
1595		Contour	SD.018		1399704.779	7216515.471	177.443	18.07.13
1596		Contour	SD.018		1399704.751	7216515.29	177.453	18.07.13
1599	243	Axe	F.347	G.118	1399734.885	7216505.128	178.4348	24.07.13
1600	244	Axe	F.347	G.118	1399735.305	7216505.108	178.4385	24.07.13
1601	245	Axe	F.349	G.119	1399734.136	7216506.564	178.3456	24.07.13
1602	246	Axe	F.349	G.119	1399734.224	7216505.968	178.3453	24.07.13
1603	247	Axe	F.346	G.120	1399734.206	7216507.062	178.3733	24.07.13
1604	248	Axe	F.346	G.120	1399734.276	7216506.6	178.3751	24.07.13
1605	231	Axe	F.514	G.112	1399727.191	7216510.214	178.0499	24.07.13
1606	232	Axe	F.514	G.112	1399727.726	7216510.091	178.0568	24.07.13
1607	223	Axe	F.197	G.107	1399711.426	7216529.026	177.9998	24.07.13

N°	N° PT	Type	Sujet	Relevés	X	Y	Z	Date
1608	224	Axe	F.198	G.107	1399712.309	7216528.581	177.9926	24.07.13
1609	235	Axe	F.188	G.114	1399719.353	7216532.229	178.3159	24.07.13
1610	236	Axe	F.188	G.114	1399720.62	7216532.039	178.326	24.07.13
1611	237	Axe	F.187	G.115	1399718.352	7216533.75	178.3577	24.07.13
1612	238	Axe	F.187	G.115	1399719.551	7216533.48	178.3511	24.07.13
1613	239	Axe	F.192	G.116	1399722.447	7216531.406	178.3187	24.07.13
1614	240	Axe	F.192	G.116	1399723.066	7216531.207	178.3215	24.07.13
1615	241	Axe	F.189	G.117	1399721.132	7216533.145	178.417	24.07.13
1616	242	Axe	F.189	G.117	1399722.283	7216532.963	178.4222	24.07.13
1617	253	Axe	F.185	G.123	1399720.23	7216534.831	178.4642	24.07.13
1618	254	Axe	F.185	G.123	1399721.432	7216534.554	178.468	24.07.13
1619	261	Axe	F.363 ; SD.058	G.126	1399749.531	7216484.85	177.9037	24.07.13
1620	262	Axe	F.363 ; SD.058	G.126	1399751.446	7216484.899	177.9192	24.07.13
1621	263	Axe	F.334 ; SD.058	G.126	1399751.733	7216483.461	177.9907	24.07.13
1622	264	Axe	F.334 ; SD.058	G.126	1399749.502	7216483.429	177.9471	24.07.13
1623	265	Axe	F.516 ; SD.058	G.126	1399752.082	7216483.566	178.0542	24.07.13
1624	266	Axe	F.516 ; SD.058	G.126	1399752.049	7216484.837	178.0513	24.07.13
1625	267	Axe	F.334 ; SD.057	G.127	1399748.569	7216480.779	177.625	24.07.13
1626	268	Axe	F.334 ; SD.057	G.127	1399748.151	7216482.562	177.6676	24.07.13
1627	269	Axe	F.334 ; SD.056	G.128	1399740.571	7216478.968	177.3046	24.07.13
1628	270	Axe	F.334 ; SD.056	G.128	1399740.203	7216480.554	177.31	24.07.13
1629	125	Axe	F.335	G.062	1399736.323	7216489.919	177.9311	24.07.13
1630	126	Axe	F.335	G.062	1399736.765	7216489.751	177.941	24.07.13
1631	283	Axe	F.363 ; SD.059	G.136	1399745.949	7216499.253	178.4924	24.07.13
1632	284	Axe	F.363 ; SD.059	G.136	1399748.219	7216499.53	178.4545	24.07.13
1633	285	Axe	F.363 ; SD.060	G.136	1399747.407	7216505.429	178.6413	24.07.13
1634	286	Axe	F.363 ; SD.060	G.136	1399744.52	7216504.669	178.5881	24.07.13
1635	287	Axe	F.363 ; SD.061	G.136	1399742.884	7216516.852	178.5746	24.07.13
1636	288	Axe	F.363 ; SD.061	G.136	1399744.286	7216517.317	178.5832	24.07.13
1637	289	Axe	F.363 ; SD.062	G.136	1399738.749	7216530.44	178.7763	24.07.13
1638	290	Axe	F.363 ; SD.062	G.136	1399740.727	7216531.153	178.7691	24.07.13
1639	273	Axe	F.405	G.132	1399761.9	7216532.515	179.9457	24.07.13
1640	274	Axe	F.405	G.132	1399760.756	7216531.758	179.9355	24.07.13
1641	275	Axe	F.404	G.131	1399761.792	7216530.613	179.9197	24.07.13
1642	276	Axe	F.404	G.131	1399761.052	7216529.333	179.9215	24.07.13
1643	277	Axe	F.399	G.133	1399757.978	7216528.462	179.7495	24.07.13
1644	278	Axe	F.399	G.133	1399759.218	7216528.187	179.7459	24.07.13
1645	279	Axe	F.400	G.134	1399759.272	7216528.128	179.7754	24.07.13
1646	280	Axe	F.400	G.134	1399760.02	7216528.002	179.7782	24.07.13
1647	281	Axe	F.402	G.135	1399760.347	7216528.414	179.8029	24.07.13
1648	282	Axe	F.402	G.135	1399761.48	7216528.321	179.8108	24.07.13
1649	215	Axe	F.273	G.103	1399729.862	7216533.183	178.8156	24.07.13
1650	216	Axe	F.273	G.103	1399729.727	7216540.917	178.9877	24.07.13
1651	249	Axe	F.437	G.121	1399768.997	7216562.698	181.2414	24.07.13
1652	250	Axe	F.437	G.121	1399768.796	7216561.254	181.2344	24.07.13
1653	271	Axe	F.438	G.129 ; G.130	1399768.762	7216561.027	181.2248	24.07.13
1654	272	Axe	F.438	G.129 ; G.130	1399768.469	7216559.845	181.1992	24.07.13
1655	257	Axe	F.439	G.124	1399768.202	7216557.696	180.9831	24.07.13
1656	258	Axe	F.439	G.124	1399767.481	7216556.252	180.9655	24.07.13
1657	251	Axe	F.140 ; SD.055	G.122	1399762.76	7216485.811	178.5083	24.07.13
1658	252	Axe	F.140 ; SD.055	G.122	1399762.743	7216486.659	178.5217	24.07.13
1659	255	Axe	F.104	G.125	1399779.006	7216471.223	178.7581	24.07.13
1660	256	Axe	F.104	G.125	1399777.916	7216470.999	178.5838	24.07.13
1661	259	Axe	F.105	G.140 ; G.141	1399777.681	7216470.88	178.5597	24.07.13

N°	N° PT	Type	Sujet	Relevés	X	Y	Z	Date
1662	260	Axe	F.105	G.140; G.141	1399776.202	7216470.509	178.4845	24.07.13
1663		Contour	SD.055		1399762.784	7216485.615	178.671	24.07.13
1664		Contour	SD.055		1399762.6	7216487.362	178.7374	24.07.13
1665		Contour	SD.055		1399764.12	7216487.507	178.7299	24.07.13
1666		Contour	SD.055		1399764.243	7216485.805	178.7194	24.07.13
1667		Contour	SD.072		1399765.583	7216485.767	178.7141	24.07.13
1668		Contour	SD.072		1399767.079	7216485.847	178.7797	24.07.13
1669		Contour	SD.072		1399766.854	7216487.935	178.8518	24.07.13
1670		Contour	SD.072		1399765.132	7216487.613	178.78	24.07.13
1671		Contour	SD.063		1399771.085	7216487.661	178.8314	24.07.13
1672		Contour	SD.063		1399770.437	7216489.367	179.0191	24.07.13
1673		Contour	SD.063		1399772.015	7216489.809	178.9732	24.07.13
1674		Contour	SD.063		1399772.496	7216488.162	178.7819	24.07.13
1675		Contour	SD.070		1399774.855	7216488.909	178.9218	24.07.13
1676		Contour	SD.070		1399773.705	7216490.85	178.9059	24.07.13
1677		Contour	SD.070		1399775.08	7216491.604	178.9223	24.07.13
1678		Contour	SD.070		1399776.177	7216489.632	178.9342	24.07.13
1679		Contour	SD.071		1399787.058	7216492.62	179.5455	24.07.13
1680		Contour	SD.071		1399788.364	7216493.1	179.6413	24.07.13
1681		Contour	SD.071		1399787.802	7216494.467	179.6693	24.07.13
1682		Contour	SD.071		1399786.374	7216493.921	179.5535	24.07.13
1683		Contour	SD.047		1399715.417	7216535.549	178.1475	24.07.13
1684		Contour	SD.047		1399714.935	7216539.9	178.3121	24.07.13
1685		Contour	SD.047		1399717.062	7216540.16	178.3828	24.07.13
1686		Contour	SD.047		1399717.431	7216535.934	178.3386	24.07.13
1687		Contour	SD.050		1399719.622	7216537.148	178.5016	24.07.13
1688		Contour	SD.050		1399717.635	7216540.641	178.4532	24.07.13
1689		Contour	SD.050		1399719.18	7216541.507	178.5186	24.07.13
1690		Contour	SD.050		1399721.046	7216537.9	178.585	24.07.13
1691		Contour	SD.048		1399722.352	7216539.118	178.582	24.07.13
1692		Contour	SD.048		1399720.376	7216542.331	178.5732	24.07.13
1693		Contour	SD.048		1399721.73	7216543.472	178.6068	24.07.13
1694		Contour	SD.048		1399723.803	7216539.873	178.5564	24.07.13
1695		Contour	SD.051		1399725.297	7216540.817	178.7275	24.07.13
1696		Contour	SD.051		1399723.133	7216544.593	178.7316	24.07.13
1697		Contour	SD.051		1399725.014	7216545.607	178.7449	24.07.13
1698		Contour	SD.051		1399727.116	7216541.68	178.7875	24.07.13
1699		Contour	SD.0??		1399728.234	7216542.308	178.8619	24.07.13
1700		Contour	SD.0??		1399726.926	7216544.901	178.8056	24.07.13
1701		Contour	SD.0??		1399728.599	7216545.673	178.8821	24.07.13
1702		Contour	SD.0??		1399729.93	7216543.086	178.8966	24.07.13
1703		Contour	SD.052		1399731.211	7216543.375	178.9685	24.07.13
1704		Contour	SD.052		1399730.329	7216545.999	178.9433	24.07.13
1705		Contour	SD.052		1399731.773	7216546.717	178.9564	24.07.13
1706		Contour	SD.052		1399732.817	7216543.862	179.0096	24.07.13
1707		Contour	SD.053		1399734.821	7216544.371	179.1662	24.07.13
1708		Contour	SD.053		1399736.288	7216544.279	179.2393	24.07.13
1709		Contour	SD.053		1399736.54	7216548.265	179.3367	24.07.13
1710		Contour	SD.053		1399734.713	7216548.045	179.2224	24.07.13
1711		Contour	SD.054		1399736.747	7216544.191	179.3262	24.07.13
1712		Contour	SD.054		1399738.37	7216547.193	179.3943	24.07.13
1713		Contour	SD.054		1399740.187	7216546.574	179.4537	24.07.13
1714		Contour	SD.054		1399738.561	7216543.287	179.3999	24.07.13
1715		Contour	SD.054		1399736.725	7216544.201	179.3116	24.07.13

N°	N° PT	Type	Sujet	Relevés	X	Y	Z	Date
1716		Contour	SD.073		1399739.701	7216542.794	179.4024	24.07.13
1717		Contour	SD.073		1399740.381	7216544.844	179.4223	24.07.13
1718		Contour	SD.073		1399742.08	7216544.522	179.4944	24.07.13
1719		Contour	SD.073		1399741.313	7216542.284	179.4565	24.07.13
1720		Contour	SD.074		1399742.729	7216541.628	179.4931	24.07.13
1721		Contour	SD.074		1399743.605	7216544.068	179.5326	24.07.13
1722		Contour	SD.074		1399745.122	7216543.664	179.5294	24.07.13
1723		Contour	SD.074		1399744.152	7216541.018	179.5016	24.07.13
1724		Contour	SD.075		1399745.357	7216540.775	179.531	24.07.13
1725		Contour	SD.075		1399746.051	7216543.086	179.5345	24.07.13
1726		Contour	SD.075		1399750.398	7216541.85	179.7529	24.07.13
1727		Contour	SD.075		1399749.638	7216539.447	179.7352	24.07.13
1728		Contour	SD.076		1399750.44	7216538.127	179.7209	24.07.13
1729		Contour	SD.076		1399751.738	7216541.493	179.8403	24.07.13
1730		Contour	SD.076		1399754.005	7216541.059	179.8818	24.07.13
1731		Contour	SD.076		1399752.404	7216537.317	179.8018	24.07.13
1732		Contour	SD.077		1399754.612	7216537.681	179.9168	24.07.13
1733		Contour	SD.077		1399755.117	7216539.918	179.9399	24.07.13
1734		Contour	SD.077		1399756.633	7216539.648	180.0134	24.07.13
1735		Contour	SD.077		1399756.13	7216537.281	179.9277	24.07.13
1736		Contour	SD.078		1399763.136	7216534.524	179.9966	24.07.13
1737		Contour	SD.078		1399765.268	7216535.965	180.1652	24.07.13
1738		Contour	SD.078		1399766.264	7216534.678	180.1723	24.07.13
1739		Contour	SD.078		1399764.393	7216533.139	180.0237	24.07.13
1740		Contour	SD.064		1399762.167	7216513.729	179.2819	24.07.13
1741		Contour	SD.064		1399762.303	7216514.833	179.3204	24.07.13
1742		Contour	SD.064		1399764.14	7216514.673	179.4646	24.07.13
1743		Contour	SD.064		1399763.861	7216513.31	179.4079	24.07.13
1744		Contour	SD.063		1399766.36	7216515.047	179.5258	24.07.13
1745		Contour	SD.063		1399767.528	7216514.366	179.497	24.07.13
1746		Contour	SD.063		1399768.226	7216515.712	179.5596	24.07.13
1747		Contour	SD.063		1399767.024	7216516.4	179.7253	24.07.13
1748		Contour	F.282		1399768.2	7216516.009	179.5956	24.07.13
1749		Contour	F.282		1399766.991	7216514.028	179.4709	24.07.13
1750		Contour	F.282		1399766.46	7216513.427	179.4529	24.07.13
1751		Contour	F.282		1399765.472	7216513.254	179.4519	24.07.13
1752		Contour	F.282		1399764.843	7216513.271	179.4714	24.07.13
1753		Contour	F.282		1399761.029	7216514.524	179.2317	24.07.13
1754		Contour	F.282		1399761.327	7216515.116	179.3008	24.07.13
1755		Contour	F.282		1399765.044	7216513.98	179.4928	24.07.13
1756		Contour	F.282		1399765.973	7216513.85	179.4753	24.07.13
1757		Contour	F.282		1399766.37	7216514.076	179.468	24.07.13
1758		Contour	F.282		1399767.635	7216516.481	179.6454	24.07.13
1759		Contour	Emprise		1399758.507	7216513.851	179.5529	24.07.13
1760		Contour	Emprise		1399768.824	7216509.835	180.0037	24.07.13
1761		Contour	Emprise		1399770.834	7216514.579	180.2137	24.07.13
1762		Contour	Emprise		1399766.835	7216517.222	180.0963	24.07.13
1763		Contour	Emprise		1399765.231	7216514.733	179.7426	24.07.13
1764		Contour	Emprise		1399759.896	7216516.843	179.7187	24.07.13
1765		Contour	Emprise		1399751.63	7216496.777	179.0278	24.07.13
1766		Contour	Emprise		1399754.251	7216495.803	179.0122	24.07.13
1767		Contour	Emprise		1399751.824	7216488.008	178.6375	24.07.13
1768		Contour	Emprise		1399754.584	7216487.123	178.8944	24.07.13
1769		Contour	Emprise		1399750.384	7216474.67	178.8073	24.07.13

N°	N° PT	Type	Sujet	Relevés	X	Y	Z	Date
1770		Contour	Emprise		1399746.172	7216476.204	178.0094	24.07.13
1771		Contour	F.344		1399744.273	7216479.794	177.6228	24.07.13
1772		Contour	F.344		1399748.355	7216480.777	177.8492	24.07.13
1773		Contour	F.344		1399750.258	7216481.915	177.9767	24.07.13
1774		Contour	F.344		1399751.376	7216482.989	178.1012	24.07.13
1775		Contour	F.344		1399751.21	7216485.368	178.1422	24.07.13
1776		Contour	F.344		1399750.351	7216487.974	178.2166	24.07.13
1777		Contour	F.344		1399749.027	7216487.616	178.1856	24.07.13
1778		Contour	F.344		1399749.668	7216485.014	178.0923	24.07.13
1779		Contour	F.344		1399749.524	7216483.181	178.0154	24.07.13
1780		Contour	F.344		1399745.924	7216482.112	177.8738	24.07.13
1781		Contour	SD.056		1399740.577	7216478.47	177.5152	24.07.13
1782		Contour	SD.056		1399739.971	7216481.075	177.5756	24.07.13
1783		Contour	SD.056		1399741.573	7216481.465	177.632	24.07.13
1784		Contour	SD.056		1399742.017	7216478.828	177.5338	24.07.13
1785		Contour	SD.0??		1399744.271	7216479.73	177.6247	24.07.13
1786		Contour	SD.095		1399744.027	7216482.451	177.7955	24.07.13
1787		Contour	SD.0??		1399745.652	7216482.672	177.8759	24.07.13
1788		Contour	SD.0??		1399745.792	7216479.803	177.7025	24.07.13
1789		Contour	SD.057		1399748.516	7216480.65	177.8319	24.07.13
1790		Contour	SD.057		1399747.867	7216482.972	177.9828	24.07.13
1791		Contour	SD.057		1399749.366	7216483.32	178.0644	24.07.13
1792		Contour	SD.057		1399749.914	7216481.043	177.9025	24.07.13
1793		Contour	SD.058		1399749.423	7216483.359	178.0413	24.07.13
1794		Contour	SD.058		1399752.131	7216483.375	178.1147	24.07.13
1795		Contour	SD.058		1399752.1	7216484.919	178.1314	24.07.13
1796		Contour	SD.058		1399749.381	7216484.895	178.0835	24.07.13
1797		Contour	SD.059		1399745.985	7216497.747	178.5582	24.07.13
1798		Contour	SD.059		1399748.769	7216498.129	178.6254	24.07.13
1799		Contour	SD.059		1399748.614	7216499.584	178.6728	24.07.13
1800		Contour	SD.059		1399745.768	7216499.302	178.5961	24.07.13
1801		Contour	SD.060		1399744.219	7216504.581	178.6187	24.07.13
1802		Contour	SD.060		1399747.463	7216505.378	178.6681	24.07.13
1803		Contour	SD.060		1399747.165	7216506.906	178.6957	24.07.13
1804		Contour	SD.060		1399743.853	7216506.149	178.5868	24.07.13
1805		Contour	SD.061		1399742.421	7216515.121	178.6237	24.07.13
1806		Contour	SD.061		1399741.984	7216516.577	178.6534	24.07.13
1807		Contour	SD.061		1399744.837	7216517.504	178.7096	24.07.13
1808		Contour	SD.061		1399745.33	7216516.153	178.7432	24.07.13
1809		Contour	SD.062		1399738.532	7216528.654	178.9071	24.07.13
1810		Contour	SD.062		1399737.948	7216530.231	178.9315	24.07.13
1811		Contour	SD.062		1399740.874	7216531.321	179.1018	24.07.13
1812		Contour	SD.062		1399741.462	7216529.701	179.0808	24.07.13
1813		Contour	F.516		1399752.167	7216483.921	178.1188	24.07.13
1814		Contour	F.516		1399752.155	7216484.514	178.1436	24.07.13
1815		Contour	F.516		1399753.253	7216484.685	178.8037	24.07.13
1816		Contour	F.516		1399753.141	7216484.044	178.7075	24.07.13
1817		Contour	F.???		1399710.836	7216534.167	178.0571	24.07.13
1818		Contour	F.???		1399711.73	7216536.615	178.1046	24.07.13
1819		Contour	F.???		1399704.891	7216531.946	177.757	24.07.13
1820		Contour	F.???		1399706.265	7216530.811	177.794	24.07.13
1821		Contour	F.193		1399709.972	7216531.425	177.9424	24.07.13
1822		Contour	F.193		1399706.211	7216533.353	177.8743	24.07.13
1823		Contour	F.193		1399702.356	7216535.476	177.8046	24.07.13

N°	N° PT	Type	Sujet	Relevés	X	Y	Z	Date
1824		Contour	F.193		1399701.338	7216536.604	177.7546	24.07.13
1825		Contour	F.193		1399701.255	7216537.655	177.7814	24.07.13
1826		Contour	F.193		1399702.533	7216540.771	177.6578	24.07.13
1827		Contour	F.193		1399701.947	7216538.071	177.7932	24.07.13
1828		Contour	F.193		1399702.075	7216536.755	177.746	24.07.13
1829		Contour	F.193		1399703.178	7216535.639	177.8176	24.07.13
1830		Contour	F.193		1399707.771	7216533.213	177.9243	24.07.13
1831		Contour	F.193		1399710.31	7216531.89	177.9727	24.07.13
1832		Contour	SD.067		1399704.544	7216533.833	177.8115	24.07.13
1833		Contour	SD.067		1399705.021	7216535.125	177.8651	24.07.13
1834		Contour	SD.067		1399703.643	7216535.737	177.841	24.07.13
1835		Contour	SD.067		1399703.078	7216534.557	177.8044	24.07.13
1836		Contour	SD.068		1399700.978	7216540.476	177.7755	24.07.13
1837		Contour	SD.068		1399701.631	7216541.726	177.8177	24.07.13
1838		Contour	SD.068		1399703.372	7216540.901	177.9371	24.07.13
1839		Contour	SD.068		1399702.647	7216539.723	177.846	24.07.13
1840		Contour	F.518		1399702.958	7216541.119	177.7228	24.07.13
1841		Contour	F.518		1399701.107	7216536.801	177.7499	24.07.13
1842		Contour	F.518		1399700.223	7216534.855	177.6899	24.07.13
1843		Contour	F.518		1399698.911	7216535.494	177.622	24.07.13
1844		Contour	F.518		1399700.618	7216538.599	177.7412	24.07.13
1845		Contour	F.518		1399701.947	7216541.596	177.7754	24.07.13
1846		Contour	Emprise		1399708.916	7216529.579	178.4396	24.07.13
1847		Contour	Emprise		1399704.466	7216531.155	178.2507	24.07.13
1848		Contour	Emprise		1399704.866	7216532.419	178.2392	24.07.13
1849		Contour	Emprise		1399697.465	7216535.846	178.047	24.07.13
1850		Contour	Emprise		1399700.351	7216542.923	178.3499	24.07.13
1851		Contour	Emprise		1399712.228	7216538.061	178.2699	24.07.13
1852	291	Axe	F.401	G.137	1399758.664	7216527.65	179.7173	24.07.13
1853	292	Axe	F.401	G.137	1399759.451	7216526.73	179.7103	24.07.13
1854		Contour	SD.065		1399767.899	7216550.912	180.6401	25.04.13
1855		Contour	SD.065		1399768.31	7216552.049	180.6817	25.04.13
1856		Contour	SD.065		1399769.78	7216551.549	180.7583	25.04.13
1857		Contour	SD.065		1399769.299	7216550.385	180.6688	25.04.13
1858	305	Axe	F.417	G.142	1399767.92	7216551.199	180.6239	25.04.13
1859	306	Axe	F.417	G.142	1399768.206	7216551.735	180.6322	25.04.13
1860		Contour	SD.066		1399730.433	7216582.278	179.9804	25.04.13
1861		Contour	SD.066		1399732.556	7216581.216	180.0442	25.04.13
1862		Contour	SD.066		1399733.297	7216582.729	180.0794	25.04.13
1863		Contour	SD.066		1399731.049	7216583.832	180.0666	25.04.13
1864	307	Axe	F.146	G.143	1399731.438	7216583.615	179.9419	25.04.13
1865	308	Axe	F.146	G.143	1399732.573	7216583.063	179.9306	25.04.13
1866	317	Axe	F.177 ; SD.047	G.148	1399717.248	7216536.48	178.0489	25.04.13
1867	318	Axe	F.177 ; SD.047	G.148	1399717.062	7216539.203	178.0258	25.04.13
1868	315	Axe	F.177 ; SD.051	G.148	1399724.466	7216542.609	178.417	25.04.13
1869	316	Axe	F.177 ; SD.051	G.148	1399725.131	7216541.313	178.4241	25.04.13
1870	293	Axe	F.177	G.138	1399736.863	7216544.406	179.2529	25.04.13
1871	294	Axe	F.177	G.138	1399737.396	7216545.347	179.2458	25.04.13
1872	295	Axe	F.177 ; F.386	G.139	1399754.055	7216541.215	179.9649	25.04.13
1873	296	Axe	F.177 ; F.386	G.139	1399752.426	7216537.289	179.9193	25.04.13
1874	297	Axe	F.398	G.146	1399756.576	7216528.287	179.6971	25.04.13
1875	298	Axe	F.398	G.146	1399758.022	7216527.677	179.7028	25.04.13
1878	303	Axe	F.377	G.152	1399743.126	7216528.548	179.2124	25.04.13
1879	304	Axe	F.377	G.152	1399743.948	7216528.401	179.2487	25.04.13

N°	N° PT	Type	Sujet	Relevés	X	Y	Z	Date
1880	311	Axe	F.193	G.145	1399704.91	7216534.895	177.7803	25.04.13
1881	312	Axe	F.193	G.145	1399704.594	7216534.144	177.7667	25.04.13
1882	309	Axe	F.518 ; F.193	G.144	1399702.472	7216539.677	177.7138	25.04.13
1883	310	Axe	F.518 ; F.193	G.144	1399701.397	7216540.209	177.7071	25.04.13
1884		Contour	SD.068		1399703.384	7216540.942	177.9337	25.04.13
1885		Contour	SD.068		1399702.611	7216539.553	177.842	25.04.13
1886		Contour	SD.068		1399701.234	7216540.257	177.7739	25.04.13
1887		Contour	SD.068		1399701.843	7216541.706	177.8004	25.04.13
1888		Contour	SD.067		1399703.605	7216535.812	177.8283	25.04.13
1889		Contour	SD.067		1399703.051	7216534.573	177.8001	25.04.13
1890		Contour	SD.067		1399704.475	7216533.9	177.8081	25.04.13
1891		Contour	SD.067		1399705.018	7216535.161	177.8698	25.04.13
1892		Contour	SD.0??		1399701.258	7216536.367	177.7721	25.04.13
1893		Contour	SD.0??		1399700.619	7216534.996	177.73	25.04.13
1894		Contour	SD.0??		1399699.001	7216535.768	177.6031	25.04.13
1895		Contour	SD.0??		1399699.589	7216537.074	177.6305	25.04.13
1896		Contour	SD.064		1399762.104	7216513.832	179.2759	25.04.13
1897		Contour	SD.064		1399762.34	7216514.982	179.3429	25.04.13
1898		Contour	SD.064		1399764.117	7216514.678	179.4677	25.04.13
1899		Contour	SD.064		1399763.862	7216513.324	179.41	25.04.13
1900	299	Axe	F.282 ; SD.064	G.151	1399764.063	7216514.353	179.3705	25.04.13
1901	300	Axe	F.282 ; SD.064	G.151	1399763.864	7216513.558	179.3836	25.04.13
1902		Contour	SD.063		1399766.324	7216515.081	179.5373	25.04.13
1903		Contour	SD.063		1399766.931	7216516.437	179.7609	25.04.13
1904		Contour	SD.063		1399768.112	7216515.786	179.8452	25.04.13
1905		Contour	SD.063		1399767.527	7216514.381	179.6414	25.04.13
1906	301	Axe	F.282 ; SD.063	G.151	1399767.131	7216516.313	179.5856	25.04.13
1907	302	Axe	F.282 ; SD.063	G.151	1399767.714	7216516.105	179.5627	25.04.13
1908	314	Axe	F.106	G.147	1399776.419	7216468.952	178.6298	25.04.13
1909	313	Axe	F.106	G.147	1399777.988	7216468.929	178.6433	25.04.13
1910	319	Axe	F.371	G.149	1399747.591	7216524.02	179.1491	31.07.13
1911	320	Axe	F.371	G.149	1399748.432	7216523.84	179.1279	31.07.13
1912	321	Axe	F.372	G.150	1399744.488	7216523.312	178.9804	31.07.13
1913	322	Axe	F.372	G.150	1399744.763	7216522.182	178.9779	31.07.13
1914	330	Axe	F.391	G.156	1399748.347	7216531.92	179.4848	31.07.13
1915	329	Axe	F.391	G.156	1399748.489	7216532.881	179.4874	31.07.13
1916	327	Axe	F.363 ; F.364	G.155	1399745.036	7216515.359	178.704	31.07.13
1917	328	Axe	F.363 ; F.364	G.155	1399745.194	7216514.363	178.7795	31.07.13
1918	331	Axe	F.492	G.157	1399791.667	7216475.409	179.0929	31.07.13
1919	332	Axe	F.492	G.157	1399792.44	7216475.574	179.0927	31.07.13
1920	333	Axe	F.494	G.158	1399786.877	7216474.5	178.9172	31.07.13
1921	334	Axe	F.494	G.158	1399787.762	7216474.702	178.9203	31.07.13
1922	335	Axe	F.490	G.159	1399786.349	7216477.514	178.9577	31.07.13
1923	336	Axe	F.490	G.159	1399787.013	7216477.557	178.9436	31.07.13
1924	323	Axe	F.520	G.153	1399752.743	7216486.68	178.2955	31.07.13
1925	324	Axe	F.520	G.153	1399754.235	7216486.338	178.2886	31.07.13
1926	326	Axe	F.519	G.154	1399713.575	7216483.035	176.3298	31.07.13
1927	325	Axe	F.519	G.154	1399709.421	7216481.791	176.2694	31.07.13
1928	341	Axe	F.524	G.162	1399707.878	7216485.634	176.6458	31.07.13
1929	342	Axe	F.254	G.162	1399710.36	7216486.452	176.7806	31.07.13
1930	340	Axe	F.526 ; SD.079	G.161	1399718.025	7216461.174	175.899	31.07.13
1931	339	Axe	F.526 ; SD.079	G.161	1399717.647	7216462.968	175.8929	31.07.13
1932	338	Axe	F.491	G.160	1399791.81	7216478.618	179.2029	31.07.13
1933	337	Axe	F.491	G.160	1399791.064	7216478.55	179.2072	31.07.13

N°	N° PT	Type	Sujet	Relevés	X	Y	Z	Date
1934		Contour	F.549		1399730.086	7216482.401	177.1921	31.07.13
1935		Contour	F.549		1399729.71	7216480.548	177.1396	31.07.13
1936		Contour	F.550		1399723.144	7216478.897	176.8361	31.07.13
1937		Contour	F.550		1399721.773	7216480.051	176.7839	31.07.13
1938		Contour	F.544		1399721.272	7216480.568	176.7654	31.07.13
1939		Contour	F.544		1399719.903	7216482.11	176.7461	31.07.13
1940		Contour	F.519		1399713.128	7216482.515	176.443	31.07.13
1941		Contour	F.519		1399709.706	7216481.615	176.2195	31.07.13
1942		Contour	F.524		1399707.92	7216485.818	176.6136	31.07.13
1943		Contour	F.524		1399710.139	7216486.611	176.6678	31.07.13
1944		Contour	F.530		1399707.371	7216489.158	176.8267	31.07.13
1945		Contour	F.530		1399706.605	7216489.747	176.8172	31.07.13
1946		Contour	F.529		1399700.899	7216494.338	176.6318	31.07.13
1947		Contour	F.529		1399700.406	7216494.488	176.6029	31.07.13
1948		Contour	F.539		1399701.719	7216496.951	176.7176	31.07.13
1949		Contour	F.539		1399702.374	7216496.784	176.7293	31.07.13
1950		Contour	F.540		1399703.499	7216496.647	176.7909	31.07.13
1951		Contour	F.540		1399704.126	7216496.688	176.7729	31.07.13
1952		Contour	F.551		1399705.914	7216494.757	176.7386	31.07.13
1953		Contour	F.551		1399706.574	7216494.652	176.7582	31.07.13
1954		Contour	F.532		1399698.496	7216496.887	176.5722	31.07.13
1955		Contour	F.532		1399699.381	7216493.133	176.5715	31.07.13
1956		Contour	F.532		1399700.991	7216489.525	176.5581	31.07.13
1957		Contour	F.532		1399704.435	7216483.989	176.46	31.07.13
1958		Contour	F.532		1399707.808	7216480.334	176.2968	31.07.13
1959		Contour	F.532		1399707.786	7216479.801	176.2486	31.07.13
1960		Contour	F.532		1399707.335	7216479.831	176.2618	31.07.13
1961		Contour	F.532		1399705.859	7216481.198	176.3524	31.07.13
1962		Contour	F.532		1399703.468	7216483.79	176.4553	31.07.13
1963		Contour	F.532		1399699.949	7216489.312	176.5274	31.07.13
1964		Contour	F.532		1399697.752	7216495.71	176.5399	31.07.13
1965		Contour	F.532		1399697.552	7216496.397	176.5304	31.07.13
1966		Contour	F.538		1399709.246	7216478.713	176.2528	31.07.13
1967		Contour	F.538		1399709.756	7216478.679	176.2688	31.07.13
1968		Contour	F.538		1399710.678	7216477.987	176.3144	31.07.13
1969		Contour	F.538		1399711.388	7216478.027	176.3506	31.07.13
1970		Contour	F.538		1399711.746	7216478.386	176.3697	31.07.13
1971		Contour	F.538		1399715.693	7216477.67	176.5782	31.07.13
1972		Contour	F.538		1399719.074	7216477.157	176.7024	31.07.13
1973		Contour	F.538		1399721.222	7216476.903	176.7214	31.07.13
1974		Contour	F.538		1399722.434	7216476.684	176.7373	31.07.13
1975		Contour	F.538		1399725.107	7216477.249	176.8292	31.07.13
1976		Contour	F.538		1399725.175	7216476.938	176.8336	31.07.13
1977		Contour	F.538		1399723.539	7216476.535	176.7507	31.07.13
1978		Contour	F.538		1399721.585	7216476.282	176.7031	31.07.13
1979		Contour	F.538		1399719.983	7216476.258	176.7037	31.07.13
1980		Contour	F.538		1399719.07	7216476.324	176.7231	31.07.13
1981		Contour	F.538		1399716.963	7216476.577	176.6275	31.07.13
1982		Contour	F.538		1399711.555	7216477.528	176.3834	31.07.13
1983		Contour	F.538		1399709.941	7216477.381	176.2683	31.07.13
1984		Contour	F.538		1399709.163	7216477.917	176.2257	31.07.13
1985		Contour	F.543		1399702.809	7216486.465	176.4889	31.07.13
1986		Contour	F.543		1399702.844	7216487.668	176.555	31.07.13
1987		Contour	F.543		1399699.867	7216487.555	176.4268	31.07.13

N°	N° PT	Type	Sujet	Relevés	X	Y	Z	Date
1988		Contour	F.543		1399699.831	7216486.229	176.3807	31.07.13
1989		Contour	F.521		1399698.497	7216482.215	176.2791	31.07.13
1990		Contour	F.521		1399699.147	7216481.718	176.2774	31.07.13
1991		Contour	F.522		1399697.245	7216482.176	176.2618	31.07.13
1992		Contour	F.522		1399696.524	7216482.391	176.2447	31.07.13
1993		Contour	F.523		1399696.41	7216484.607	176.3615	31.07.13
1994		Contour	F.523		1399696.138	7216485.055	176.347	31.07.13
1995		Contour	F.533		1399698.045	7216480.853	176.0705	31.07.13
1996		Contour	F.533		1399696.523	7216478.201	175.9344	31.07.13
1997		Contour	F.542		1399696.187	7216474.568	175.8037	31.07.13
1998		Contour	F.542		1399692.799	7216472.953	175.6151	31.07.13
1999		Contour	F.531		1399686.012	7216465.791	175.1426	31.07.13
2000		Contour	F.531		1399688.008	7216463.99	175.1312	31.07.13
2001		Contour	F.531		1399692.414	7216461.396	175.2634	31.07.13
2002		Contour	F.531		1399699.754	7216456.888	175.2553	31.07.13
2003		Contour	F.531		1399703.254	7216454.947	175.349	31.07.13
2004		Contour	F.531		1399705.925	7216453.982	175.3754	31.07.13
2005		Contour	F.531		1399706.377	7216454.141	175.4176	31.07.13
2006		Contour	F.531		1399706.588	7216453.818	175.4292	31.07.13
2007		Contour	F.531		1399710.494	7216452.517	175.4594	31.07.13
2008		Contour	F.531		1399715.843	7216451.237	175.5312	31.07.13
2009		Contour	F.531		1399719.691	7216451.129	175.6702	31.07.13
2010		Contour	F.531		1399719.13	7216449.979	175.5904	31.07.13
2011		Contour	F.531		1399718.137	7216450.131	175.5383	31.07.13
2012		Contour	F.531		1399714.051	7216450.527	175.4246	31.07.13
2013		Contour	F.531		1399709.086	7216451.862	175.4202	31.07.13
2014		Contour	F.531		1399707.583	7216452.008	175.4076	31.07.13
2015		Contour	F.531		1399704.863	7216453.019	175.332	31.07.13
2016		Contour	F.531		1399702.424	7216454.226	175.2851	31.07.13
2017		Contour	F.531		1399698.611	7216456.324	175.1607	31.07.13
2018		Contour	F.531		1399691.666	7216460.393	175.2362	31.07.13
2019		Contour	F.531		1399687.352	7216463.229	175.0989	31.07.13
2020		Contour	F.531		1399685.387	7216464.989	175.1225	31.07.13
2021		Contour	F.531		1399690.639	7216462.463	175.2152	31.07.13
2022		Contour	F.527		1399693.894	7216465.882	175.4076	31.07.13
2023		Contour	F.527		1399696.697	7216468.766	175.5993	31.07.13
2024		Contour	F.527		1399700.322	7216471.906	175.8051	31.07.13
2025		Contour	F.527		1399699.566	7216472.703	175.8243	31.07.13
2026		Contour	F.527		1399696.035	7216469.574	175.5864	31.07.13
2027		Contour	F.527		1399691.695	7216465.519	175.3493	31.07.13
2028		Contour	F.527		1399689.583	7216463.124	175.1776	31.07.13
2029		Contour	F.527		1399700.004	7216473.892	175.9073	31.07.13
2030		Contour	DIAG		1399703.075	7216474.494	175.8356	31.07.13
2031		Contour	DIAG		1399703.795	7216472.447	175.7699	31.07.13
2032		Contour	DIAG		1399700.871	7216471.401	175.7564	31.07.13
2033		Contour	DIAG		1399702.149	7216471.611	175.7449	31.07.13
2034		Contour	F.526		1399704.317	7216467.374	175.7225	31.07.13
2035		Contour	F.526		1399708.061	7216463.302	175.8459	31.07.13
2036		Contour	F.526		1399707.993	7216462.432	175.8286	31.07.13
2037		Contour	F.526		1399706.629	7216462.412	175.7593	31.07.13
2038		Contour	F.526		1399706.752	7216460.889	175.7301	31.07.13
2039		Contour	F.526		1399707.35	7216460.534	175.7174	31.07.13
2040		Contour	F.526		1399708.124	7216460.757	175.7724	31.07.13
2041		Contour	F.526		1399708.662	7216461.805	175.8342	31.07.13

N°	N° PT	Type	Sujet	Relevés	X	Y	Z	Date
2042		Contour	F.526		1399709.9	7216461.236	175.8655	31.07.13
2043		Contour	F.526		1399710.385	7216461.672	175.8691	31.07.13
2044		Contour	F.526		1399713.899	7216461.126	176.0003	31.07.13
2045		Contour	F.526		1399717.808	7216461.372	176.0772	31.07.13
2046		Contour	F.526		1399721.761	7216462.494	176.1484	31.07.13
2047		Contour	F.526		1399723.512	7216463.565	176.2115	31.07.13
2048		Contour	F.526		1399724.485	7216464.603	176.2748	31.07.13
2049		Contour	F.526		1399725.456	7216469.228	176.5971	31.07.13
2050		Contour	F.526		1399725.532	7216471.289	176.7472	31.07.13
2051		Contour	F.526		1399724.952	7216472.019	176.7687	31.07.13
2052		Contour	F.526		1399724.163	7216471.662	176.7348	31.07.13
2053		Contour	F.526		1399723.631	7216466.989	176.3346	31.07.13
2054		Contour	F.526		1399722.83	7216464.894	176.2422	31.07.13
2055		Contour	F.526		1399721.43	7216463.895	176.1685	31.07.13
2056		Contour	F.526		1399717.462	7216462.752	176.1243	31.07.13
2057		Contour	F.526		1399713.246	7216462.539	176.0304	31.07.13
2058		Contour	F.526		1399710.318	7216463.357	175.9405	31.07.13
2059		Contour	F.526		1399707.665	7216465.208	175.8507	31.07.13
2060		Contour	F.526		1399705.462	7216467.344	175.7585	31.07.13
2061		Contour	F.526		1399703.246	7216472.057	175.7396	31.07.13
2062		Contour	F.537		1399716.511	7216477.637	176.6058	31.07.13
2063		Contour	F.537		1399716.925	7216479.145	176.6161	31.07.13
2064		Contour	F.525		1399725.588	7216475.482	176.7632	31.07.13
2065		Contour	F.525		1399721.988	7216474.83	176.7464	31.07.13
2066		Contour	F.525		1399714.728	7216474.04	176.457	31.07.13
2067		Contour	F.525		1399714.287	7216473.577	176.4469	31.07.13
2068		Contour	F.525		1399713.79	7216474.022	176.4455	31.07.13
2069		Contour	F.525		1399708.739	7216473.981	176.1509	31.07.13
2070		Contour	F.525		1399703.588	7216473.551	175.7789	31.07.13
2071		Contour	F.525		1399703.451	7216474.567	175.7996	31.07.13
2072		Contour	F.525		1399712.124	7216475.577	176.3743	31.07.13
2073		Contour	F.525		1399716.145	7216476.202	176.5986	31.07.13
2074		Contour	F.525		1399716.742	7216475.942	176.6043	31.07.13
2075		Contour	F.525		1399719.036	7216476.179	176.7099	31.07.13
2076		Contour	F.525		1399721.111	7216476.211	176.7181	31.07.13
2077		Contour	F.525		1399722.751	7216476.298	176.742	31.07.13
2078		Contour	F.525		1399725.162	7216476.942	176.8458	31.07.13
2079		Contour	F.525		1399731.272	7216478.434	177.1542	31.07.13
2080		Contour	F.525		1399730.64	7216476.702	177.0365	31.07.13
2081		Contour	F.535		1399710.943	7216472.327	176.2676	31.07.13
2082		Contour	F.535		1399713.056	7216470.929	176.3228	31.07.13
2083		Contour	F.536		1399717.484	7216468.812	176.4176	31.07.13
2084		Contour	F.536		1399718.732	7216468.511	176.4629	31.07.13
2085		Contour	F.545		1399725.451	7216469.237	176.6055	31.07.13
2086		Contour	F.545		1399727.728	7216469.417	176.6996	31.07.13
2087		Contour	F.545		1399728.281	7216470.756	176.8459	31.07.13
2088		Contour	F.545		1399725.536	7216470.191	176.6628	31.07.13
2089		Contour	F.546		1399723.595	7216463.131	176.2057	31.07.13
2090		Contour	F.546		1399724.467	7216462.565	176.2197	31.07.13
2091		Contour	F.547		1399721.363	7216458.542	175.9831	31.07.13
2092		Contour	F.547		1399719.916	7216459.322	175.9938	31.07.13
2093		Contour	F.534		1399713.504	7216458.772	175.8651	31.07.13
2094		Contour	F.534		1399712.306	7216460.318	175.9022	31.07.13
2095		Contour	F.548		1399706.133	7216456.615	175.5285	31.07.13

N°	N° PT	Type	Sujet	Relevés	X	Y	Z	Date
2096		Contour	F.548		1399706.021	7216457.404	175.5463	31.07.13
2097		Contour	DIAG		1399715.952	7216452.128	175.5567	31.07.13
2098		Contour	DIAG		1399715.902	7216448.963	175.4154	31.07.13
2099		Contour	DIAG		1399718.12	7216448.825	175.4952	31.07.13
2100		Contour	DIAG		1399718.127	7216452.124	175.6219	31.07.13
2101		Contour	SD.079		1399718.048	7216460.728	176.0695	31.07.13
2102		Contour	SD.079		1399717.542	7216463.334	176.1293	31.07.13
2103		Contour	SD.079		1399719.559	7216463.752	176.1717	31.07.13
2104		Contour	SD.079		1399720.157	7216461.16	176.0775	31.07.13
2105		Contour	DIAG		1399726.284	7216474.274	176.7565	31.07.13
2106		Contour	DIAG		1399725.216	7216478.009	176.8617	31.07.13
2107		Contour	DIAG		1399727.3	7216478.598	176.983	31.07.13
2108		Contour	DIAG		1399728.459	7216474.765	176.8541	31.07.13
2109		Contour	Emprise		1399732.702	7216482.012	177.748	31.07.13
2110		Contour	Emprise		1399728.175	7216470.137	177.1399	31.07.13
2111		Contour	Emprise		1399723.107	7216458.017	176.4719	31.07.13
2112		Contour	Emprise		1399716.971	7216445.119	175.8651	31.07.13
2113		Contour	Emprise		1399681.348	7216460.255	175.0448	31.07.13
2114		Contour	Emprise		1399690.427	7216482.666	176.2746	31.07.13
2115		Contour	Emprise		1399697.48	7216499.663	176.9945	31.07.13
2116		Contour	Contour faux F.528		1399703.438	7216474.589	175.8077	31.07.13
2117		Contour	Contour faux F.528		1399701.416	7216477.568	176.0704	31.07.13
2118		Contour	Contour faux F.528		1399699.02	7216480.555	176.1367	31.07.13
2119		Contour	Contour faux F.528		1399699.549	7216479.043	176.0846	31.07.13
2120		Contour	Contour faux F.528		1399700.955	7216476.826	176.0189	31.07.13
2121		Contour	Contour faux F.528		1399702.399	7216474.529	175.8842	31.07.13
2122		Contour	Ouverture puits F.519		1399707.911	7216481.008	176.328	31.07.13
2123		Contour	Ouverture puits F.519		1399706.526	7216485.266	176.5659	31.07.13
2124		Contour	Ouverture puits F.519		1399714.902	7216488.109	176.7179	31.07.13
2125		Contour	Ouverture puits F.519		1399715.808	7216485.939	176.5846	31.07.13
2126		Contour	Ouverture puits F.519		1399719.685	7216486.246	176.8747	31.07.13
2127		Contour	Ouverture puits F.519		1399719.454	7216484.192	176.8296	31.07.13
2128	343	Axe	F.282 ; F.363 ; SD.080	G.163	1399742.27	7216521.233	178.4809	01.08.13
2129	344	Axe	F.282 ; F.363 ; SD.080	G.163	1399743.528	7216517.176	178.5153	01.08.13
2130	345	Axe	F.363 ; F.365 ; SD.081	G.164	1399743.501	7216515.398	178.5433	01.08.13
2131	346	Axe	F.363 ; F.365 ; SD.081	G.164	1399744.273	7216512.522	178.5121	01.08.13
2132		Contour	SD.081		1399744.87	7216510.061	178.5775	01.08.13
2133		Contour	SD.081		1399743.438	7216509.699	178.5208	01.08.13
2134		Contour	SD.081		1399741.924	7216515.258	178.5909	01.08.13
2135		Contour	SD.081		1399743.582	7216515.426	178.6149	01.08.13
2136		Contour	SD.080		1399741.956	7216516.811	178.6203	01.08.13
2137		Contour	SD.080		1399740.525	7216521.497	178.8153	01.08.13
2138		Contour	SD.080		1399742.085	7216522.017	178.8094	01.08.13
2139		Contour	SD.080		1399743.557	7216517.187	178.635	01.08.13
2140		Contour	SD.082		1399741.438	7216535.77	179.2083	01.08.13
2141		Contour	SD.082		1399741.985	7216537.097	179.2978	01.08.13
2142		Contour	SD.082		1399737.067	7216538.81	179.0296	01.08.13
2143		Contour	SD.082		1399736.532	7216537.181	179.0063	01.08.13
2144	347	Axe	F.271 ; F.363 ; SD.082	G.165	1399737.516	7216536.763	178.8891	01.08.13
2145	348	Axe	F.271 ; F.363 ; SD.082	G.165	1399739.88	7216536.239	179.1551	01.08.13
2146	349	Axe	F.537	G.166	1399718.036	7216477.901	176.4827	01.08.13
2147	350	Axe	F.537	G.166	1399715.589	7216478.643	176.4845	01.08.13
2148	356	Axe	F.525	G.169	1399719.935	7216476.417	176.5052	01.08.13
2149	355	Axe	F.525	G.169	1399720.222	7216474.592	176.5134	01.08.13

N°	N° PT	Type	Sujet	Relevés	X	Y	Z	Date
2150		Contour	SD.083		1399720.222	7216474.593	176.5138	01.08.13
2151		Contour	SD.083		1399719.737	7216476.482	176.6318	01.08.13
2152		Contour	SD.083		1399721.333	7216476.819	176.7291	01.08.13
2153		Contour	SD.083		1399721.726	7216473.944	176.6892	01.08.13
2154		Contour	SD.085		1399717.442	7216473.728	176.604	01.08.13
2155		Contour	SD.085		1399717.37	7216476.436	176.6627	01.08.13
2156		Contour	SD.085		1399715.877	7216476.374	176.5984	01.08.13
2157		Contour	SD.085		1399715.787	7216473.746	176.5234	01.08.13
2158		Contour	SD.089		1399710.76	7216463.718	175.9603	01.08.13
2159		Contour	SD.089		1399710.126	7216461.021	175.8923	01.08.13
2160		Contour	SD.089		1399708.682	7216461.344	175.8483	01.08.13
2161		Contour	SD.089		1399709.321	7216464.09	175.8911	01.08.13
2162		Contour	SD.093		1399707.971	7216465.233	175.871	01.08.13
2163		Contour	SD.093		1399706.63	7216463.864	175.77	01.08.13
2164		Contour	SD.093		1399705.653	7216464.961	175.7128	01.08.13
2165		Contour	SD.093		1399706.869	7216466.253	175.8038	01.08.13
2166		Contour	SD.086		1399697.508	7216468.371	175.6195	01.08.13
2167		Contour	SD.086		1399695.76	7216469.801	175.6081	01.08.13
2168		Contour	SD.086		1399694.786	7216468.683	175.572	01.08.13
2169		Contour	SD.086		1399696.51	7216466.95	175.555	01.08.13
2170	359	Axe	F.527	G.173	1399696.047	7216467.585	175.5325	01.08.13
2171	360	Axe	F.527	G.173	1399694.88	7216468.684	175.565	01.08.13
2172		Contour	SD.091		1399690.877	7216464.408	175.2422	01.08.13
2173		Contour	SD.091		1399689.577	7216462.516	175.169	01.08.13
2174		Contour	SD.091		1399690.773	7216461.678	175.2126	01.08.13
2175		Contour	SD.091		1399692.159	7216463.502	175.2866	01.08.13
2176	353	Axe	F.527 ; F.531	G.168	1399689.62	7216462.554	175.1021	01.08.13
2177	354	Axe	F.527 ; F.531	G.168	1399690.407	7216463.695	175.0924	01.08.13
2178		Contour	SD.087		1399694.585	7216458.291	175.2208	01.08.13
2179		Contour	SD.087		1399695.65	7216460.037	175.2471	01.08.13
2180		Contour	SD.087		1399696.877	7216459.289	175.2876	01.08.13
2181		Contour	SD.087		1399695.771	7216457.562	175.2286	01.08.13
2182		Contour	SD.088		1399706.296	7216452.356	175.3667	01.08.13
2183		Contour	SD.088		1399707.663	7216451.71	175.399	01.08.13
2184		Contour	SD.088		1399708.584	7216453.687	175.4985	01.08.13
2185		Contour	SD.088		1399706.826	7216453.746	175.4468	01.08.13
2186		Contour	SD.090		1399702.66	7216476.91	176.0697	01.08.13
2187		Contour	SD.090		1399700.644	7216475.493	175.9425	01.08.13
2188		Contour	SD.090		1399699.766	7216476.737	175.9576	01.08.13
2189		Contour	SD.090		1399701.732	7216478.204	176.1016	01.08.13
2190	361	Axe	F.528	G.172	1399699.747	7216476.677	176.0578	01.08.13
2191	362	Axe	F.528	G.172	1399701.757	7216478.137	176.0431	01.08.13
2192	357	Axe	F.523	G.170	1399696.485	7216484.504	176.4144	01.08.13
2193	358	Axe	F.523	G.170	1399695.834	7216485.287	176.417	01.08.13
2194		Contour	SD.092		1399699.368	7216486.789	176.3829	01.08.13
2195		Contour	SD.092		1399699.251	7216488.151	176.4316	01.08.13
2196		Contour	SD.092		1399702.807	7216488.621	176.5583	01.08.13
2197		Contour	SD.092		1399702.939	7216487.102	176.5025	01.08.13
2198	363	Axe	F.532 ; F.543 ; SD.092	G.171	1399702.525	7216487.128	176.3179	01.08.13
2199	364	Axe	F.532 ; F.543 ; SD.092	G.171	1399699.641	7216486.824	176.3342	01.08.13
2200		Contour	SD.094		1399698.122	7216492.233	176.4871	01.08.13
2201		Contour	SD.094		1399697.827	7216493.654	176.4992	01.08.13
2202		Contour	SD.094		1399700.099	7216494.325	176.5794	01.08.13
2203		Contour	SD.094		1399700.54	7216492.738	176.7004	01.08.13

N°	N° PT	Type	Sujet	Relevés	X	Y	Z	Date
2204		Contour	F.528		1399696.557	7216495.817	176.5137	01.08.13
2205		Contour	F.528		1399697.795	7216491.578	176.4057	01.08.13
2206		Contour	F.528		1399700.582	7216481.058	176.1986	01.08.13
2207		Contour	F.528		1399702.935	7216475.115	175.9542	01.08.13
2208		Contour	F.528		1399701.234	7216474.418	175.9103	01.08.13
2209		Contour	F.528		1399700.505	7216477.386	175.995	01.08.13
2210		Contour	F.528		1399699.675	7216479.101	176.0686	01.08.13
2211		Contour	F.528		1399697.426	7216487.429	176.2769	01.08.13
2212		Contour	F.528		1399695.605	7216494.473	176.3233	01.08.13
2213	351	Axe	F.530	G.167	1399706.469	7216489.111	176.8929	01.08.13
2214	352	Axe	F.530	G.167	1399707.411	7216489.781	176.888	01.08.13
2215	42	Axe	F.240	G.020	1399702.315	7216501.535	176.9446	18.07.13
2216	43	Axe	F.240	G.020	1399701.934	7216500.83	176.9433	18.07.13
2217	44	Axe	F.241	G.021	1399702.436	7216498.805	176.8973	18.07.13
2218	45	Axe	F.241	G.021	1399702.189	7216498.004	176.8914	18.07.13
2219	46	Axe	F.242	G.022	1399704.351	7216498.47	177.0049	18.07.13
2220	47	Axe	F.242	G.022	1399704.051	7216497.583	177.0065	18.07.13
2221	73	Axe	F.239	G.036	1399706.594	7216503.267	177.3098	18.07.13
2222	74	Axe	F.239	G.036	1399707.219	7216503.361	177.3164	18.07.13
2223	77	Axe	F.238	G.038	1399705.145	7216501.802	177.1406	18.07.13
2224	78	Axe	F.238	G.038	1399705.862	7216501.451	177.1382	18.07.13
2225	79	Axe	F.456	G.039	1399706.175	7216501.843	177.1943	18.07.13
2226	80	Axe	F.456	G.039	1399706.944	7216501.48	177.1983	18.07.13
2227	30	Axe	F.215 ; SD.013	G.015	1399706.541	7216506.3	177.3573	18.07.13
2228	31	Axe	F.215 ; SD.013	G.015	1399706.407	7216504.962	177.3523	18.07.13
2229	40	Axe	F.215 ; SD.015	G.019	1399709.927	7216504.981	177.4316	18.07.13
2230	41	Axe	F.215 ; SD.015	G.019	1399709.949	7216505.961	177.4473	18.07.13
2231	19	Axe	F.215 ; SD.012	G.010	1399714.086	7216506.263	177.5071	18.07.13
2232	20	Axe	F.215 ; SD.012	G.010	1399715.165	7216505.89	177.4143	18.07.13
2233	27	Axe	F.215 ; F.453 ; SD.016	G.014	1399714.644	7216512.852	177.7196	18.07.13
2234	28	Axe	F.215 ; F.453 ; SD.016	G.014	1399715.379	7216512.775	177.7262	18.07.13
2235	21	Axe	F.215 ; SD.011	G.012	1399715.591	7216516.31	177.8501	18.07.13
2236	22	Axe	F.215 ; SD.011	G.012	1399714.693	7216516.389	177.8418	18.07.13
2237	25	Axe	F.215 ; SD.017	G.013	1399711.693	7216516.742	177.7482	18.07.13
2238	26	Axe	F.215 ; SD.017	G.013	1399711.821	7216517.708	177.7528	18.07.13
2239	32	Axe	F.215 ; SD.010	G.016	1399706.607	7216518.143	177.599	18.07.13
2240	33	Axe	F.215 ; SD.010	G.016	1399706.487	7216516.76	177.6079	18.07.13
2241	34	Axe	F.215 ; SD.010	G.016	1399704.865	7216516.971	177.5424	18.07.13
2242	37	Axe	F.215 ; SD.014	G.018	1399705.527	7216515.995	177.5267	18.07.13
2243	38	Axe	F.215 ; F.219 ; SD.018	G.018	1399705.546	7216515.19	177.526	18.07.13
2244	39	Axe	F.215 ; F.219 ; SD.018	G.018	1399704.666	7216515.254	177.5303	18.07.13
2245	35	Axe	F.215 ; SD.010	G.017	1399705.253	7216509.877	177.3179	18.07.13
2246	36	Axe	F.215 ; SD.014	G.017	1399706.052	7216509.799	177.3213	18.07.13
2247	29	Axe	F.215 ; SD.013	G.015	1399704.689	7216506.73	177.1336	18.07.13
2248	71	Axe	F.231	G.035	1399706.892	7216509.296	177.337	18.07.13
2249	72	Axe	F.231	G.035	1399706.577	7216507.984	177.3436	18.07.13
2250	50	Axe	F.233	G.023	1399707.422	7216507.035	177.3926	18.07.13
2251	51	Axe	F.233	G.023	1399708.316	7216507.002	177.3935	18.07.13
2252	54	Axe	F.235	G.026	1399713.324	7216507.163	177.4666	18.07.13
2253	55	Axe	F.235	G.026	1399713.184	7216506.035	177.478	18.07.13
2254	163	Axe	F.298 ; F.299	G.080	1399715.5	7216510.595	177.6604	18.07.13
2255	164	Axe	F.298 ; F.299	G.080	1399716.536	7216510.197	177.6538	18.07.13
2256	165	Axe	F.297	G.081 ; G.085	1399716.659	7216511.119	177.7958	18.07.13
2257	166	Axe	F.297	G.081 ; G.085	1399717.265	7216510.886	177.7925	18.07.13

N°	N° PT	Type	Sujet	Relevés	X	Y	Z	Date
2258	167	Axe	F.296		1399717.09	7216510.696	177.7577	18.07.13
2259	168	Axe	F.296		1399717.622	7216510.452	177.7576	18.07.13
2260	56	Axe	F.223	G.031	1399710.601	7216512.691	177.5372	18.07.13
2261	57	Axe	F.223	G.031	1399711.607	7216512.397	177.5297	18.07.13
2262	58	Axe	F.454	G.030	1399711.119	7216514.244	177.7023	18.07.13
2263	59	Axe	F.454	G.030	1399712.122	7216514.021	177.7009	18.07.13
2264	60	Axe	F.225	G.033	1399713.119	7216512.196	177.6362	18.07.13
2265	61	Axe	F.225	G.033	1399713.989	7216511.999	177.6342	18.07.13
2266	62	Axe	F.224	G.032	1399712.991	7216513.908	177.7334	18.07.13
2267	63	Axe	F.224	G.032	1399713.985	7216513.615	177.7356	18.07.13
2268	48	Axe	F.217	G.025	1399707.502	7216515.842	177.6511	18.07.13
2269	49	Axe	F.217	G.025	1399708.683	7216515.858	177.6416	18.07.13
2270	64	Axe	F.221	G.027	1399706.236	7216514.023	177.5377	18.07.13
2271	65	Axe	F.221	G.027	1399707.414	7216514.09	177.5362	18.07.13
2272	52	Axe	F.228	G.024	1399706.173	7216511.146	177.3785	18.07.13
2273	53	Axe	F.228	G.024	1399706.824	7216511.088	177.3815	18.07.13
2274	66	Axe	F.218	G.028	1399710.937	7216516.069	177.7466	18.07.13
2275	67	Axe	F.218 ; F.455	G.028 ; G.029	1399711.759	7216515.854	177.7384	18.07.13
2276	68	Axe	F.455	G.029	1399712.571	7216515.872	177.7478	18.07.13
2277	69	Axe	F.229	G.034	1399704.213	7216511.363	177.328	18.07.13
2278	70	Axe	F.229	G.034	1399705.004	7216510.872	177.316	18.07.13
2279	117	Axe	F.230	G.054	1399704.308	7216508.449	177.2275	18.07.13
2280	118	Axe	F.230	G.054	1399705.166	7216508.345	177.2409	18.07.13
2281	95	Axe	F.482	G.047	1399707.585	7216495.649	176.9685	18.07.13
2282	96	Axe	F.482	G.047	1399708.174	7216495.628	176.9642	18.07.13
2283	97	Axe	F.503	G.048	1399707.273	7216496.48	177.007	18.07.13
2284	98	Axe	F.503	G.048	1399707.943	7216496.46	177.0144	18.07.13
2285	99	Axe	F.481	G.049	1399707.608	7216498.215	177.1275	18.07.13
2286	100	Axe	F.481	G.049	1399708.17	7216498.063	177.1319	18.07.13
2287	130	Axe	F.484	G.064	1399710.899	7216494.953	176.9716	18.07.13
2288	129	Axe	F.484	G.064	1399710.22	7216494.977	176.962	18.07.13
2289	132	Axe	F.483	G.065	1399708.998	7216494.695	176.8783	18.07.13
2290	131	Axe	F.483	G.065	1399708.62	7216494.533	176.8772	18.07.13
2291	139	Axe	F.485	G.069	1399711.535	7216495.837	177.0568	18.07.13
2292	140	Axe	F.485	G.069	1399712.056	7216495.735	177.0448	18.07.13
2293	121	Axe	F.312	G.060	1399713.572	7216495.794	177.0822	18.07.13
2294	122	Axe	F.312	G.060	1399714.063	7216495.447	177.0936	18.07.13
2295	107	Axe	F.311	G.053	1399714.988	7216496.103	177.1617	18.07.13
2296	108	Axe	F.311	G.053	1399715.569	7216495.682	177.1752	18.07.13
2297	109	Axe	F.248	G.056	1399714.761	7216501.995	177.3435	18.07.13
2298	110	Axe	F.248	G.056	1399715.316	7216501.631	177.3598	18.07.13
2299	111	Axe	F.246 ; F.504	G.057	1399714.559	7216500.538	177.2867	18.07.13
2300	112	Axe	F.246 ; F.504	G.057	1399716.086	7216499.71	177.2969	18.07.13
2301	113	Axe	F.247	G.058	1399713.67	7216500.097	177.2678	18.07.13
2302	114	Axe	F.247	G.058	1399714.342	7216499.795	177.2602	18.07.13
2303	115	Axe	F.245	G.055	1399713.358	7216499.474	177.2179	18.07.13
2304	116	Axe	F.245	G.055	1399714.011	7216499.113	177.2378	18.07.13
2305	75	Axe	F.244	G.037	1399712.019	7216499.93	177.2531	18.07.13
2306	76	Axe	F.244	G.037	1399712.747	7216499.766	177.2605	18.07.13
2307	101	Axe	F.308	G.050	1399717.711	7216499.042	177.3635	18.07.13
2308	102	Axe	F.308	G.050	1399718.122	7216498.774	177.3752	18.07.13
2309	103	Axe	F.250	G.051	1399716.578	7216498.915	177.2749	18.07.13
2310	104	Axe	F.250	G.051	1399717.188	7216498.53	177.2921	18.07.13
2311	105	Axe	F.253	G.052	1399715.967	7216498.359	177.2399	18.07.13

N°	N° PT	Type	Sujet	Relevés	X	Y	Z	Date
2312	106	Axe	F.253	G.052	1399716.743	7216497.942	177.243	18.07.13
2313	93	Axe	F.249	G.046	1399714.703	7216499.536	177.2653	18.07.13

Annexe 13 : Rapport d'analyses radiocarbone (Beta Analytic)

La Gravelle – «ZAC de Loiron»

Code INSEE : 53 108 – N° d'opération 185115 N° Patriarche : EA 53 108 0006

Références cadastrales : Section ZE, parcelle 54 ; section ZE, parcelle 151



*Consistent Accuracy . . .
. . . Delivered On-time*

Beta Analytic Inc.
4985 SW 74 Court
Miami, Florida 33155 USA
Tel: 305 667 5167
Fax: 305 663 0964
Beta@radiocarbon.com
www.radiocarbon.com

Darden Hood
President
Ronald Hatfield
Christopher Patrick
Deputy Directors

April 8, 2014

Dr. Bertrand Bonaventure
Archeodunum SAS
550, rue Juliette Recamier
Chaponnay, 69970
France

RE: Radiocarbon Dating Results For Samples PR.005, PR.009, PR.011, PR.013, PR.024, PR.025, PR.028, PR.033, PR.035, PR.036, PR.039, PR.043, PR.051, PR.056, PR.067, PR.068, PR.069, PR.070, PR.072, PR.073, PR.074, PR.076

Dear Dr. Bonaventure:

Enclosed are the radiocarbon dating results for 22 samples recently sent to us. As usual, the method of analysis is listed on the report with the results and calibration data is provided where applicable. The Conventional Radiocarbon Ages have all been corrected for total fractionation effects and where applicable, calibration was performed using 2013 calibration databases (cited on the graph pages).

The web directory containing the table of results and PDF download also contains pictures, a cvs spreadsheet download option and a quality assurance report containing expected vs. measured values for 3-5 working standards analyzed simultaneously with your samples.

Reported results are accredited to ISO-17025 standards and all chemistry was performed here in our laboratories and counted in our own accelerators here in Miami. Since Beta is not a teaching laboratory, only graduates trained to strict protocols of the ISO-17025 program participated in the analyses.


As always Conventional Radiocarbon Ages and sigmas are rounded to the nearest 10 years per the conventions of the 1977 International Radiocarbon Conference. When counting statistics produce sigmas lower than +/- 30 years, a conservative +/- 30 BP is cited for the result.

When interpreting the results, please consider any communications you may have had with us regarding the samples. As always, your inquiries are most welcome. If you have any questions or would like further details of the analyses, please do not hesitate to contact us.

Our invoice has been sent separately. Thank you for your prior efforts in arranging payment. As always, if you have any questions or would like to discuss the results, don't hesitate to contact me.

Sincerely,

Digital signature on file



BETA ANALYTIC INC.
DR. M.A. TAMERS and MR. D.G. HOOD

4985 S.W. 74 COURT
MIAMI, FLORIDA, USA 33155
PH: 305-667-5167 FAX:305-663-0964
beta@radiocarbon.com

REPORT OF RADIOCARBON DATING ANALYSES

Dr. Bertrand Bonaventure

Report Date: 4/8/2014

Archeodunum SAS

Material Received: 4/1/2014

Sample Data	Measured Radiocarbon Age	¹³ C/ ¹² C Ratio	Conventional Radiocarbon Age(*)
Beta - 377235 SAMPLE : PR.005 ANALYSIS : AMS-Standard delivery MATERIAL/PRETREATMENT : (charred material): acid/alkali/acid 2 SIGMA CALIBRATION : Cal BC 360 to 170 (Cal BP 2310 to 2120)	2190 +/- 30 BP	-25.3 o/oo	2190 +/- 30 BP
Beta - 377236 SAMPLE : PR.009 ANALYSIS : AMS-Standard delivery MATERIAL/PRETREATMENT : (charred material): acid/alkali/acid 2 SIGMA CALIBRATION : Cal BC 395 to 350 (Cal BP 2345 to 2300) and Cal BC 295 to 230 (Cal BP 2245 to 2180) and Cal BC 220 to 210 (Cal BP 2170 to 2160)	2270 +/- 30 BP	-24.9 o/oo	2270 +/- 30 BP
Beta - 377237 SAMPLE : PR.011 ANALYSIS : AMS-Standard delivery MATERIAL/PRETREATMENT : (charred material): acid/alkali/acid 2 SIGMA CALIBRATION : Cal BC 340 to 325 (Cal BP 2290 to 2275) and Cal BC 205 to 50 (Cal BP 2155 to 2000)	2100 +/- 30 BP	-23.8 o/oo	2120 +/- 30 BP
Beta - 377238 SAMPLE : PR.013 ANALYSIS : AMS-Standard delivery MATERIAL/PRETREATMENT : (charred material): acid/alkali/acid 2 SIGMA CALIBRATION : Cal BC 785 to 535 (Cal BP 2735 to 2485) and Cal BC 525 to 520 (Cal BP 2475 to 2470)	2500 +/- 30 BP	-24.9 o/oo	2500 +/- 30 BP

Dates are reported as RCYBP (radiocarbon years before present, "present" = AD 1950). By international convention, the modern reference standard was 95% the ¹⁴C activity of the National Institute of Standards and Technology (NIST) Oxalic Acid (SRM 4990C) and calculated using the Libby ¹⁴C half-life (5568 years). Quoted errors represent 1 relative standard deviation statistics (68% probability) counting errors based on the combined measurements of the sample, background, and modern reference standards. Measured ¹³C/¹²C ratios (delta ¹³C) were calculated relative to the PDB-1 standard.

The Conventional Radiocarbon Age represents the Measured Radiocarbon Age corrected for isotopic fractionation, calculated using the delta ¹³C. On rare occasion where the Conventional Radiocarbon Age was calculated using an assumed delta ¹³C, the ratio and the Conventional Radiocarbon Age will be followed by "**". The Conventional Radiocarbon Age is not calendar calibrated. When available, the Calendar Calibrated result is calculated from the Conventional Radiocarbon Age and is listed as the "Two Sigma Calibrated Result" for each sample.


BETA ANALYTIC INC.

DR. M.A. TAMERS and MR. D.G. HOOD

 4985 S.W. 74 COURT
 MIAMI, FLORIDA, USA 33155
 PH: 305-667-5167 FAX:305-663-0964
 beta@radiocarbon.com

REPORT OF RADIOCARBON DATING ANALYSES


Dr. Bertrand Bonaventure

Report Date: 4/8/2014

Sample Data	Measured Radiocarbon Age	¹³ C/ ¹² C Ratio	Conventional Radiocarbon Age(*)
Beta - 377239 SAMPLE : PR.024 ANALYSIS : AMS-Standard delivery MATERIAL/PRETREATMENT : (charred material): acid/alkali/acid 2 SIGMA CALIBRATION : Cal BC 400 to 355 (Cal BP 2350 to 2305) and Cal BC 275 to 255 (Cal BP 2225 to 2205)	2290 +/- 30 BP	-25.0 o/oo	2290 +/- 30 BP
Beta - 377240 SAMPLE : PR.025 ANALYSIS : AMS-Standard delivery MATERIAL/PRETREATMENT : (charred material): acid/alkali/acid 2 SIGMA CALIBRATION : Cal BC 2880 to 2830 (Cal BP 4830 to 4780) and Cal BC 2820 to 2660 (Cal BP 4770 to 4610) and Cal BC 2650 to 2635 (Cal BP 4600 to 4585)	4170 +/- 30 BP	-24.9 o/oo	4170 +/- 30 BP
Beta - 377241 SAMPLE : PR.028 ANALYSIS : AMS-Standard delivery MATERIAL/PRETREATMENT : (charred material): acid/alkali/acid 2 SIGMA CALIBRATION : Cal BC 395 to 350 (Cal BP 2345 to 2300) and Cal BC 305 to 210 (Cal BP 2255 to 2160)	2290 +/- 30 BP	-26.8 o/oo	2260 +/- 30 BP
Beta - 377242 SAMPLE : PR.033 ANALYSIS : AMS-Standard delivery MATERIAL/PRETREATMENT : (charred material): acid/alkali/acid 2 SIGMA CALIBRATION : Cal BC 355 to 275 (Cal BP 2305 to 2225) and Cal BC 255 to 165 (Cal BP 2205 to 2115) and Cal BC 125 to 120 (Cal BP 2075 to 2070)	2190 +/- 30 BP	-26.1 o/oo	2170 +/- 30 BP

Dates are reported as RCYBP (radiocarbon years before present, "present" = AD 1950). By international convention, the modern reference standard was 95% the ¹⁴C activity of the National Institute of Standards and Technology (NIST) Oxalic Acid (SRM 4990C) and calculated using the Libby ¹⁴C half-life (5568 years). Quoted errors represent 1 relative standard deviation statistics (68% probability) counting errors based on the combined measurements of the sample, background, and modern reference standards. Measured ¹³C/¹²C ratios (delta ¹³C) were calculated relative to the PDB-1 standard.

The Conventional Radiocarbon Age represents the Measured Radiocarbon Age corrected for isotopic fractionation, calculated using the delta ¹³C. On rare occasion where the Conventional Radiocarbon Age was calculated using an assumed delta ¹³C, the ratio and the Conventional Radiocarbon Age will be followed by "**". The Conventional Radiocarbon Age is not calendar calibrated. When available, the Calendar Calibrated result is calculated from the Conventional Radiocarbon Age and is listed as the "Two Sigma Calibrated Result" for each sample.



BETA ANALYTIC INC.
 DR. M.A. TAMERS and MR. D.G. HOOD

4985 S.W. 74 COURT
 MIAMI, FLORIDA, USA 33155
 PH: 305-667-5167 FAX:305-663-0964
 beta@radiocarbon.com

REPORT OF RADIOCARBON DATING ANALYSES

Dr. Bertrand Bonaventure

Report Date: 4/8/2014

Sample Data	Measured Radiocarbon Age	13C/12C Ratio	Conventional Radiocarbon Age(*)
Beta - 377243 SAMPLE : PR.035 ANALYSIS : AMS-Standard delivery MATERIAL/PRETREATMENT : (charred material): acid/alkali/acid 2 SIGMA CALIBRATION : Cal AD 1020 to 1155 (Cal BP 930 to 795)	1000 +/- 30 BP	-27.2 o/oo	960 +/- 30 BP
Beta - 377244 SAMPLE : PR.036 ANALYSIS : AMS-Standard delivery MATERIAL/PRETREATMENT : (charred material): acid/alkali/acid 2 SIGMA CALIBRATION : Cal BC 380 to 200 (Cal BP 2330 to 2150)	2260 +/- 30 BP	-27.4 o/oo	2220 +/- 30 BP
Beta - 377245 SAMPLE : PR.039 ANALYSIS : AMS-Standard delivery MATERIAL/PRETREATMENT : (charred material): acid/alkali/acid 2 SIGMA CALIBRATION : Cal BC 380 to 200 (Cal BP 2330 to 2150)	2250 +/- 30 BP	-27.0 o/oo	2220 +/- 30 BP
Beta - 377246 SAMPLE : PR.043 ANALYSIS : AMS-Standard delivery MATERIAL/PRETREATMENT : (charred material): acid/alkali/acid 2 SIGMA CALIBRATION : Cal BC 730 to 690 (Cal BP 2680 to 2640) and Cal BC 660 to 650 (Cal BP 2610 to 2600) and Cal BC 540 to 400 (Cal BP 2490 to 2350)	2400 +/- 30 BP	-25.3 o/oo	2400 +/- 30 BP

Dates are reported as RCYBP (radiocarbon years before present, "present" = AD 1950). By international convention, the modern reference standard was 95% the 14C activity of the National Institute of Standards and Technology (NIST) Oxalic Acid (SRM 4990C) and calculated using the Libby 14C half-life (5568 years). Quoted errors represent 1 relative standard deviation statistics (68% probability) counting errors based on the combined measurements of the sample, background, and modern reference standards. Measured 13C/12C ratios (delta 13C) were calculated relative to the PDB-1 standard.

The Conventional Radiocarbon Age represents the Measured Radiocarbon Age corrected for isotopic fractionation, calculated using the delta 13C. On rare occasion where the Conventional Radiocarbon Age was calculated using an assumed delta 13C, the ratio and the Conventional Radiocarbon Age will be followed by "**". The Conventional Radiocarbon Age is not calendar calibrated. When available, the Calendar Calibrated result is calculated from the Conventional Radiocarbon Age and is listed as the "Two Sigma Calibrated Result" for each sample.


BETA ANALYTIC INC.

DR. M.A. TAMERS and MR. D.G. HOOD

 4985 S.W. 74 COURT
 MIAMI, FLORIDA, USA 33155
 PH: 305-667-5167 FAX:305-663-0964
 beta@radiocarbon.com

REPORT OF RADIOCARBON DATING ANALYSES

Dr. Bertrand Bonaventure

Report Date: 4/8/2014

Sample Data	Measured Radiocarbon Age	¹³ C/ ¹² C Ratio	Conventional Radiocarbon Age(*)
Beta - 377247 SAMPLE : PR.051 ANALYSIS : AMS-Standard delivery MATERIAL/PRETREATMENT : (charred material): acid/alkali/acid 2 SIGMA CALIBRATION : Cal BC 395 to 350 (Cal BP 2345 to 2300) and Cal BC 305 to 210 (Cal BP 2255 to 2160)	2260 +/- 30 BP	-25.3 o/oo	2260 +/- 30 BP
Beta - 377248 SAMPLE : PR.056 ANALYSIS : AMS-Standard delivery MATERIAL/PRETREATMENT : (charred material): acid/alkali/acid 2 SIGMA CALIBRATION : Cal BC 790 to 540 (Cal BP 2740 to 2490)	2540 +/- 30 BP	-26.9 o/oo	2510 +/- 30 BP
Beta - 377249 SAMPLE : PR.067 ANALYSIS : AMS-Standard delivery MATERIAL/PRETREATMENT : (charred material): acid/alkali/acid 2 SIGMA CALIBRATION : Cal BC 795 to 735 (Cal BP 2745 to 2685) and Cal BC 690 to 660 (Cal BP 2640 to 2610) and Cal BC 645 to 545 (Cal BP 2595 to 2495)	2530 +/- 30 BP	-24.9 o/oo	2530 +/- 30 BP
Beta - 377250 SAMPLE : PR.068 ANALYSIS : AMS-Standard delivery MATERIAL/PRETREATMENT : (charred material): acid/alkali/acid 2 SIGMA CALIBRATION : Cal BC 400 to 355 (Cal BP 2350 to 2305) and Cal BC 285 to 230 (Cal BP 2235 to 2180)	2310 +/- 30 BP	-27.1 o/oo	2280 +/- 30 BP

Dates are reported as RCYBP (radiocarbon years before present, "present" = AD 1950). By international convention, the modern reference standard was 95% the ¹⁴C activity of the National Institute of Standards and Technology (NIST) Oxalic Acid (SRM 4990C) and calculated using the Libby ¹⁴C half-life (5568 years). Quoted errors represent 1 relative standard deviation statistics (68% probability) counting errors based on the combined measurements of the sample, background, and modern reference standards. Measured ¹³C/¹²C ratios (delta ¹³C) were calculated relative to the PDB-1 standard.

The Conventional Radiocarbon Age represents the Measured Radiocarbon Age corrected for isotopic fractionation, calculated using the delta ¹³C. On rare occasion where the Conventional Radiocarbon Age was calculated using an assumed delta ¹³C, the ratio and the Conventional Radiocarbon Age will be followed by "**". The Conventional Radiocarbon Age is not calendar calibrated. When available, the Calendar Calibrated result is calculated from the Conventional Radiocarbon Age and is listed as the "Two Sigma Calibrated Result" for each sample.



BETA ANALYTIC INC.

DR. M.A. TAMERS and MR. D.G. HOOD

4985 S.W. 74 COURT
 MIAMI, FLORIDA, USA 33155
 PH: 305-667-5167 FAX:305-663-0964
 beta@radiocarbon.com

REPORT OF RADIOCARBON DATING ANALYSES

Dr. Bertrand Bonaventure

Report Date: 4/8/2014

Sample Data	Measured Radiocarbon Age	¹³ C/ ¹² C Ratio	Conventional Radiocarbon Age(*)
Beta - 377251 SAMPLE : PR.069 ANALYSIS : AMS-Standard delivery MATERIAL/PRETREATMENT : (charred material): acid/alkali/acid 2 SIGMA CALIBRATION : Cal BC 400 to 355 (Cal BP 2350 to 2305) and Cal BC 285 to 230 (Cal BP 2235 to 2180)	2310 +/- 30 BP	-26.9 o/oo	2280 +/- 30 BP
Beta - 377252 SAMPLE : PR.070 ANALYSIS : AMS-Standard delivery MATERIAL/PRETREATMENT : (charred material): acid/alkali/acid 2 SIGMA CALIBRATION : Cal BC 760 to 410 (Cal BP 2710 to 2360)	2460 +/- 30 BP	-25.5 o/oo	2450 +/- 30 BP
Beta - 377253 SAMPLE : PR.072 ANALYSIS : AMS-Standard delivery MATERIAL/PRETREATMENT : (charred material): acid/alkali/acid 2 SIGMA CALIBRATION : Cal BC 770 to 415 (Cal BP 2720 to 2365)	2480 +/- 30 BP	-25.5 o/oo	2470 +/- 30 BP
Beta - 377254 SAMPLE : PR.073 ANALYSIS : AMS-Standard delivery MATERIAL/PRETREATMENT : (charred material): acid/alkali/acid 2 SIGMA CALIBRATION : Cal BC 770 to 415 (Cal BP 2720 to 2365)	2450 +/- 30 BP	-23.8 o/oo	2470 +/- 30 BP

Dates are reported as RCYBP (radiocarbon years before present, "present" = AD 1950). By international convention, the modern reference standard was 95% the ¹⁴C activity of the National Institute of Standards and Technology (NIST) Oxalic Acid (SRM 4990C) and calculated using the Libby ¹⁴C half-life (5568 years). Quoted errors represent 1 relative standard deviation statistics (68% probability) counting errors based on the combined measurements of the sample, background, and modern reference standards. Measured ¹³C/¹²C ratios (delta ¹³C) were calculated relative to the PDB-1 standard.

The Conventional Radiocarbon Age represents the Measured Radiocarbon Age corrected for isotopic fractionation, calculated using the delta ¹³C. On rare occasion where the Conventional Radiocarbon Age was calculated using an assumed delta ¹³C, the ratio and the Conventional Radiocarbon Age will be followed by "**". The Conventional Radiocarbon Age is not calendar calibrated. When available, the Calendar Calibrated result is calculated from the Conventional Radiocarbon Age and is listed as the "Two Sigma Calibrated Result" for each sample.

**BETA ANALYTIC INC.**

DR. M.A. TAMERS and MR. D.G. HOOD

 4985 S.W. 74 COURT
 MIAMI, FLORIDA, USA 33155
 PH: 305-667-5167 FAX:305-663-0964
 beta@radiocarbon.com

REPORT OF RADIOCARBON DATING ANALYSES

Dr. Bertrand Bonaventure

Report Date: 4/8/2014

Sample Data	Measured Radiocarbon Age	¹³ C/ ¹² C Ratio	Conventional Radiocarbon Age(*)
Beta - 377255 SAMPLE : PR.074 ANALYSIS : AMS-Standard delivery MATERIAL/PRETREATMENT : (charred material): acid/alkali/acid 2 SIGMA CALIBRATION : Cal BC 370 to 180 (Cal BP 2320 to 2130)	2230 +/- 30 BP	-27.0 o/oo	2200 +/- 30 BP
Beta - 377256 SAMPLE : PR.076 ANALYSIS : AMS-Standard delivery MATERIAL/PRETREATMENT : (charred material): acid/alkali/acid 2 SIGMA CALIBRATION : Cal BC 390 to 340 (Cal BP 2340 to 2290) and Cal BC 325 to 205 (Cal BP 2275 to 2155)	2250 +/- 30 BP	-25.6 o/oo	2240 +/- 30 BP

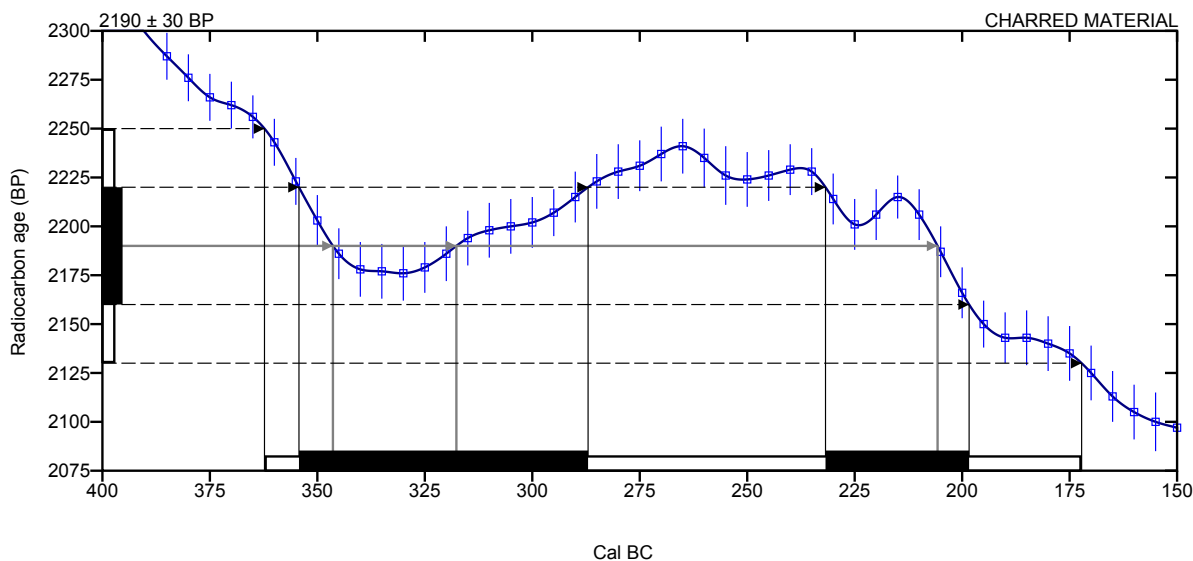
Dates are reported as RCYBP (radiocarbon years before present, "present" = AD 1950). By international convention, the modern reference standard was 95% the ¹⁴C activity of the National Institute of Standards and Technology (NIST) Oxalic Acid (SRM 4990C) and calculated using the Libby ¹⁴C half-life (5568 years). Quoted errors represent 1 relative standard deviation statistics (68% probability) counting errors based on the combined measurements of the sample, background, and modern reference standards. Measured ¹³C/¹²C ratios (delta ¹³C) were calculated relative to the PDB-1 standard.

The Conventional Radiocarbon Age represents the Measured Radiocarbon Age corrected for isotopic fractionation, calculated using the delta ¹³C. On rare occasion where the Conventional Radiocarbon Age was calculated using an assumed delta ¹³C, the ratio and the Conventional Radiocarbon Age will be followed by "**". The Conventional Radiocarbon Age is not calendar calibrated. When available, the Calendar Calibrated result is calculated from the Conventional Radiocarbon Age and is listed as the "Two Sigma Calibrated Result" for each sample.

CALIBRATION OF RADIOCARBON AGE TO CALENDAR YEARS

(Variables: C13/C12 = -25.3 o/oo : lab. mult = 1)

Laboratory number	Beta-377235
Conventional radiocarbon age	2190 ± 30 BP
2 Sigma calibrated result 95% probability	Cal BC 360 to 170 (Cal BP 2310 to 2120)
Intercept of radiocarbon age with calibration curve	Cal BC 345 (Cal BP 2295) Cal BC 320 (Cal BP 2270) Cal BC 205 (Cal BP 2155)
1 Sigma calibrated results 68% probability	Cal BC 355 to 285 (Cal BP 2305 to 2235) Cal BC 230 to 200 (Cal BP 2180 to 2150)



Database used
INTCAL13

References

Mathematics used for calibration scenario

A Simplified Approach to Calibrating C14 Dates, Talma, A. S., Vogel, J. C., 1993, Radiocarbon 35(2):317-322

References to INTCAL13 database

Reimer PJ et al. IntCal13 and Marine13 radiocarbon age calibration curves 0–50,000 years cal BP. Radiocarbon 55(4):1869–1887.

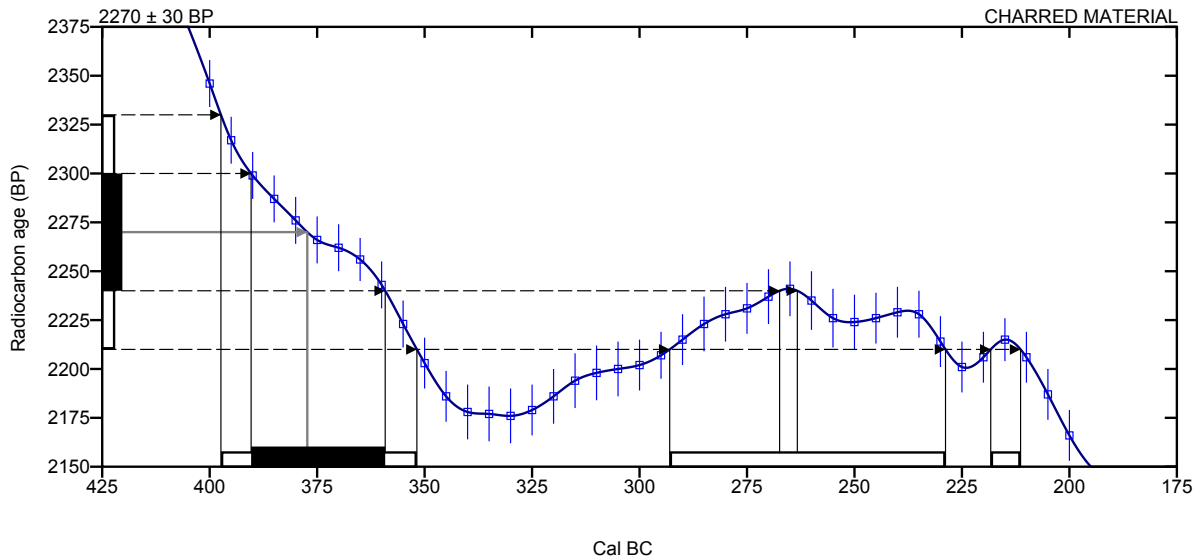
Beta Analytic Radiocarbon Dating Laboratory

4985 S.W. 74th Court, Miami, Florida 33155 • Tel: (305)667-5167 • Fax: (305)663-0964 • Email: beta@radiocarbon.com

CALIBRATION OF RADIOCARBON AGE TO CALENDAR YEARS

(Variables: C13/C12 = -24.9 o/oo : lab. mult = 1)

Laboratory number	Beta-377236
Conventional radiocarbon age	2270 ± 30 BP
2 Sigma calibrated result 95% probability	Cal BC 395 to 350 (Cal BP 2345 to 2300) Cal BC 295 to 230 (Cal BP 2245 to 2180) Cal BC 220 to 210 (Cal BP 2170 to 2160)
Intercept of radiocarbon age with calibration curve	Cal BC 375 (Cal BP 2325)
1 Sigma calibrated results 68% probability	Cal BC 390 to 360 (Cal BP 2340 to 2310)



Database used
INTCAL13

References

Mathematics used for calibration scenario

A Simplified Approach to Calibrating C14 Dates, Talma, A. S., Vogel, J. C., 1993, Radiocarbon 35(2):317-322

References to INTCAL13 database

Reimer PJ et al. IntCal13 and Marine13 radiocarbon age calibration curves 0–50,000 years cal BP. Radiocarbon 55(4):1869–1887.

Beta Analytic Radiocarbon Dating Laboratory

4985 S.W. 74th Court, Miami, Florida 33155 • Tel: (305)667-5167 • Fax: (305)663-0964 • Email: beta@radiocarbon.com

CALIBRATION OF RADIOCARBON AGE TO CALENDAR YEARS

(Variables: C13/C12 = -23.8 o/oo : lab. mult = 1)

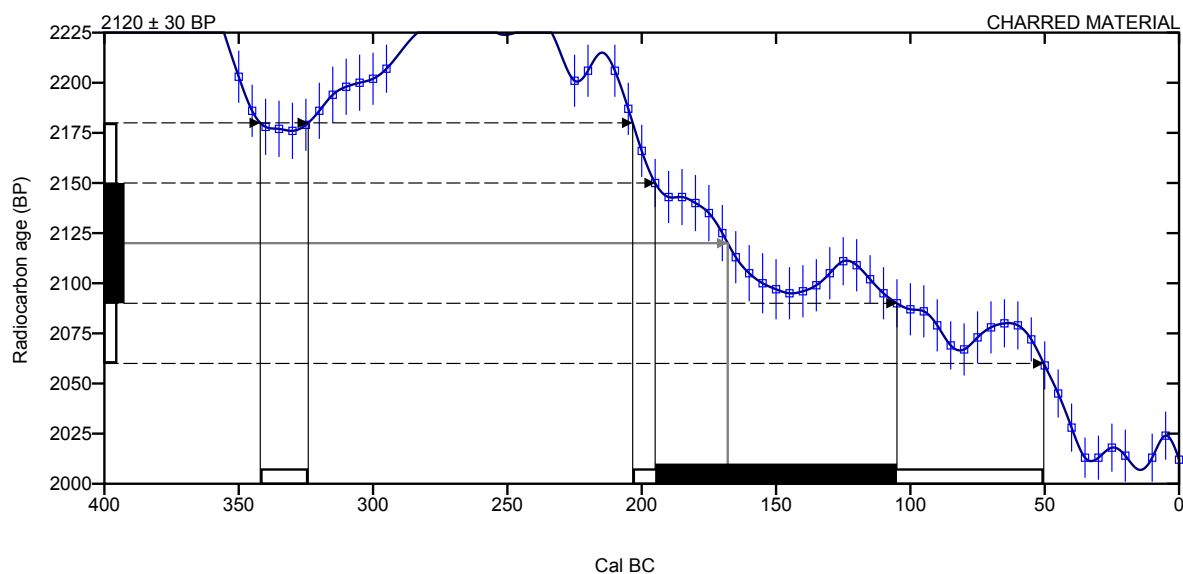
Laboratory number **Beta-377237**

Conventional radiocarbon age **2120 ± 30 BP**

2 Sigma calibrated result **Cal BC 340 to 325 (Cal BP 2290 to 2275)**
95% probability **Cal BC 205 to 50 (Cal BP 2155 to 2000)**

Intercept of radiocarbon age with calibration curve Cal BC 170 (Cal BP 2120)

1 Sigma calibrated results **Cal BC 195 to 105 (Cal BP 2145 to 2055)**
68% probability



Database used
INTCAL13

References

Mathematics used for calibration scenario

A Simplified Approach to Calibrating C14 Dates, Talma, A. S., Vogel, J. C., 1993, Radiocarbon 35(2):317-322

References to INTCAL13 database

Reimer PJ et al. IntCal13 and Marine13 radiocarbon age calibration curves 0–50,000 years cal BP. Radiocarbon 55(4):1869–1887.

Beta Analytic Radiocarbon Dating Laboratory

4985 S.W. 74th Court, Miami, Florida 33155 • Tel: (305)667-5167 • Fax: (305)663-0964 • Email: beta@radiocarbon.com

CALIBRATION OF RADIOCARBON AGE TO CALENDAR YEARS

(Variables: C13/C12 = -24.9 o/oo : lab. mult = 1)

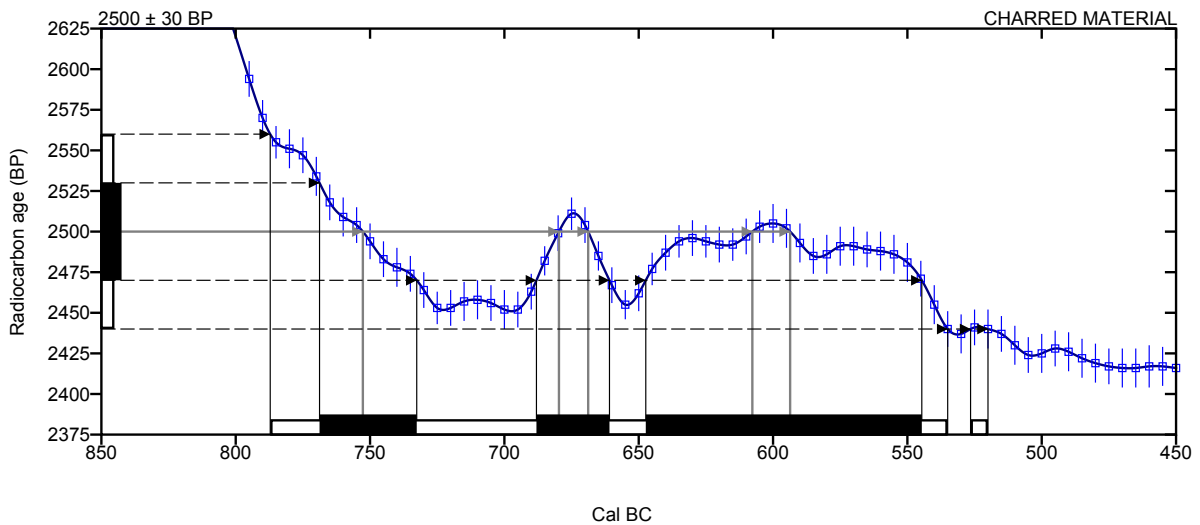
Laboratory number **Beta-377238**

Conventional radiocarbon age **2500 ± 30 BP**

2 Sigma calibrated result **Cal BC 785 to 535 (Cal BP 2735 to 2485)**
95% probability **Cal BC 525 to 520 (Cal BP 2475 to 2470)**

Intercept of radiocarbon age with calibration curve Cal BC 755 (Cal BP 2705)
 Cal BC 680 (Cal BP 2630)
 Cal BC 670 (Cal BP 2620)
 Cal BC 610 (Cal BP 2560)
 Cal BC 595 (Cal BP 2545)

1 Sigma calibrated results Cal BC 770 to 735 (Cal BP 2720 to 2685)
68% probability Cal BC 690 to 660 (Cal BP 2640 to 2610)
 Cal BC 645 to 545 (Cal BP 2595 to 2495)



Database used
INTCAL13

References

Mathematics used for calibration scenario

A Simplified Approach to Calibrating C14 Dates, Talma, A. S., Vogel, J. C., 1993, Radiocarbon 35(2):317-322

References to INTCAL13 database

Reimer PJ et al. IntCal13 and Marine13 radiocarbon age calibration curves 0–50,000 years cal BP. Radiocarbon 55(4):1869–1887.

Beta Analytic Radiocarbon Dating Laboratory

4985 S.W. 74th Court, Miami, Florida 33155 • Tel: (305)667-5167 • Fax: (305)663-0964 • Email: beta@radiocarbon.com

CALIBRATION OF RADIOCARBON AGE TO CALENDAR YEARS

(Variables: C13/C12 = -25 o/oo : lab. mult = 1)

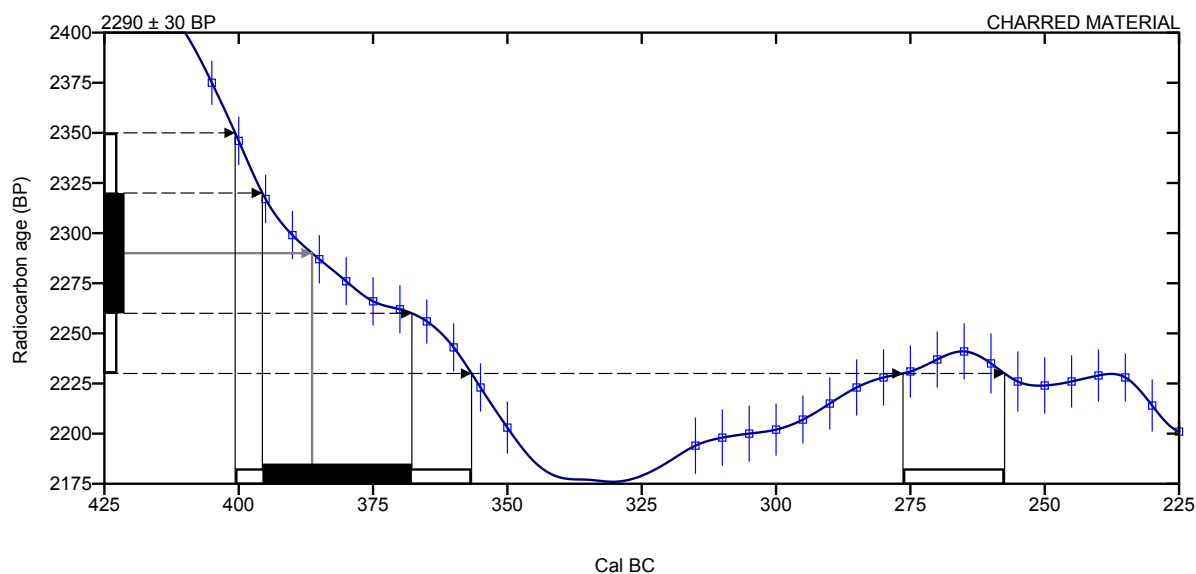
Laboratory number **Beta-377239**

Conventional radiocarbon age **2290 ± 30 BP**

2 Sigma calibrated result **Cal BC 400 to 355 (Cal BP 2350 to 2305)**
95% probability **Cal BC 275 to 255 (Cal BP 2225 to 2205)**

Intercept of radiocarbon age with calibration curve Cal BC 385 (Cal BP 2335)

1 Sigma calibrated results **Cal BC 395 to 370 (Cal BP 2345 to 2320)**
68% probability



Database used
INTCAL13

References

Mathematics used for calibration scenario

A Simplified Approach to Calibrating C14 Dates, Talma, A. S., Vogel, J. C., 1993, Radiocarbon 35(2):317-322

References to INTCAL13 database

Reimer PJ et al. IntCal13 and Marine13 radiocarbon age calibration curves 0–50,000 years cal BP. Radiocarbon 55(4):1869–1887.

Beta Analytic Radiocarbon Dating Laboratory

4985 S.W. 74th Court, Miami, Florida 33155 • Tel: (305)667-5167 • Fax: (305)663-0964 • Email: beta@radiocarbon.com

CALIBRATION OF RADIOCARBON AGE TO CALENDAR YEARS

(Variables: C13/C12 = -24.9 o/oo : lab. mult = 1)

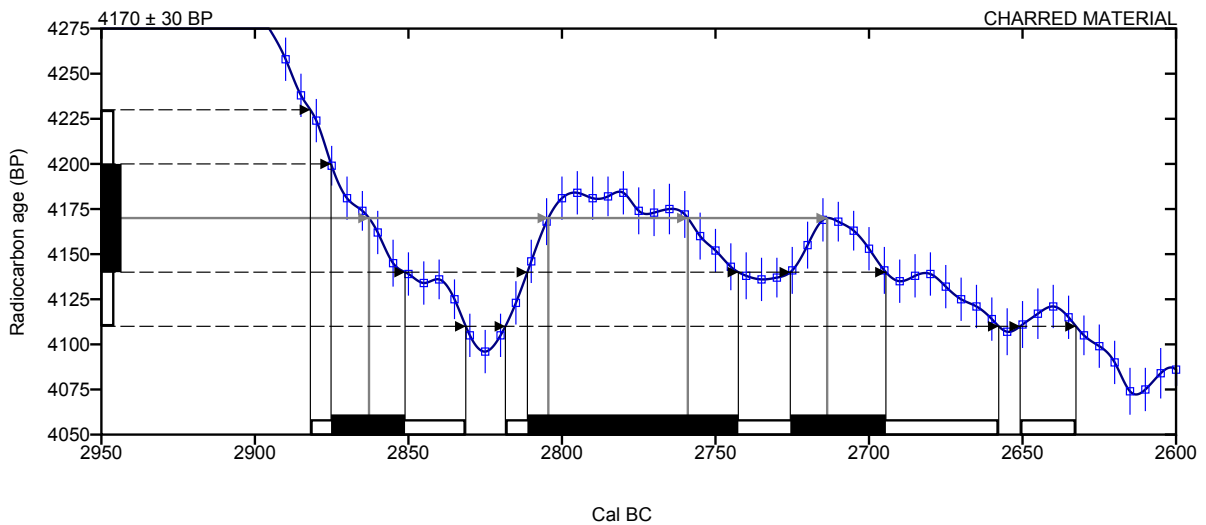
Laboratory number **Beta-377240**

Conventional radiocarbon age **4170 ± 30 BP**

2 Sigma calibrated result **Cal BC 2880 to 2830 (Cal BP 4830 to 4780)**
95% probability **Cal BC 2820 to 2660 (Cal BP 4770 to 4610)**
 Cal BC 2650 to 2635 (Cal BP 4600 to 4585)

Intercept of radiocarbon age with calibration curve Cal BC 2865 (Cal BP 4815)
 Cal BC 2805 (Cal BP 4755)
 Cal BC 2760 (Cal BP 4710)
 Cal BC 2715 (Cal BP 4665)

1 Sigma calibrated results Cal BC 2875 to 2850 (Cal BP 4825 to 4800)
 Cal BC 2810 to 2745 (Cal BP 4760 to 4695)
 Cal BC 2725 to 2695 (Cal BP 4675 to 4645)



Database used
 INTCAL13

References

Mathematics used for calibration scenario

A Simplified Approach to Calibrating C14 Dates, Talma, A. S., Vogel, J. C., 1993, Radiocarbon 35(2):317-322

References to INTCAL13 database

Reimer PJ et al. IntCal13 and Marine13 radiocarbon age calibration curves 0–50,000 years cal BP. Radiocarbon 55(4):1869–1887.

Beta Analytic Radiocarbon Dating Laboratory

4985 S.W. 74th Court, Miami, Florida 33155 • Tel: (305)667-5167 • Fax: (305)663-0964 • Email: beta@radiocarbon.com

CALIBRATION OF RADIOCARBON AGE TO CALENDAR YEARS

(Variables: C13/C12 = -26.8 o/oo : lab. mult = 1)

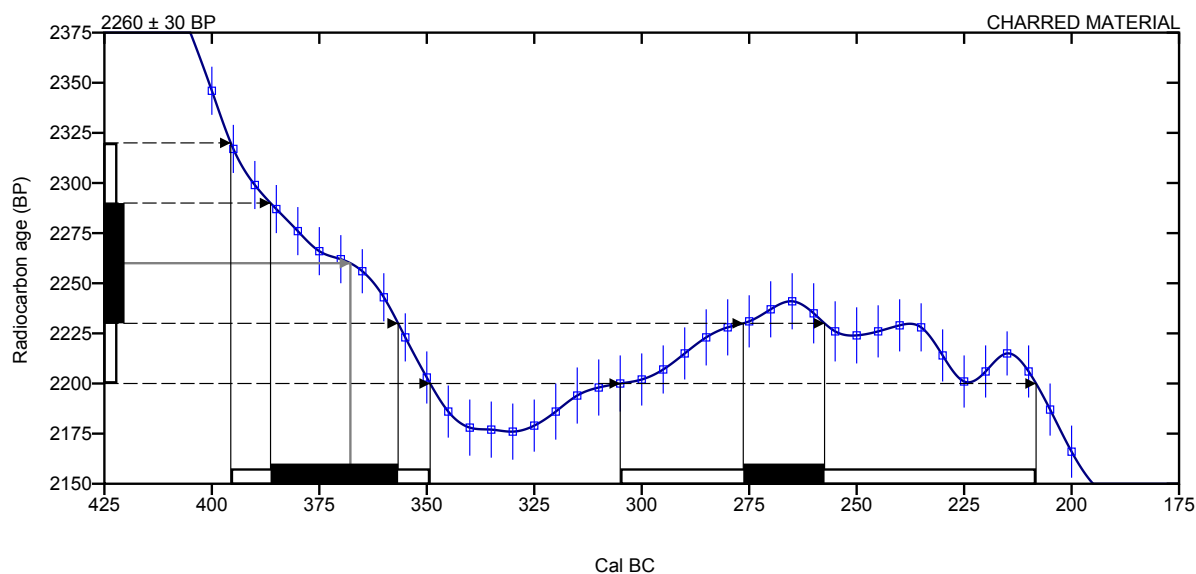
Laboratory number **Beta-377241**

Conventional radiocarbon age **2260 ± 30 BP**

2 Sigma calibrated result **Cal BC 395 to 350 (Cal BP 2345 to 2300)**
95% probability **Cal BC 305 to 210 (Cal BP 2255 to 2160)**

Intercept of radiocarbon age with calibration curve Cal BC 370 (Cal BP 2320)

1 Sigma calibrated results **Cal BC 385 to 355 (Cal BP 2335 to 2305)**
68% probability **Cal BC 275 to 255 (Cal BP 2225 to 2205)**



Database used
INTCAL13

References

Mathematics used for calibration scenario

A Simplified Approach to Calibrating C14 Dates, Talma, A. S., Vogel, J. C., 1993, Radiocarbon 35(2):317-322

References to INTCAL13 database

Reimer PJ et al. IntCal13 and Marine13 radiocarbon age calibration curves 0–50,000 years cal BP. Radiocarbon 55(4):1869–1887.

Beta Analytic Radiocarbon Dating Laboratory

4985 S.W. 74th Court, Miami, Florida 33155 • Tel: (305)667-5167 • Fax: (305)663-0964 • Email: beta@radiocarbon.com

CALIBRATION OF RADIOCARBON AGE TO CALENDAR YEARS

(Variables: C13/C12 = -26.1 o/oo : lab. mult = 1)

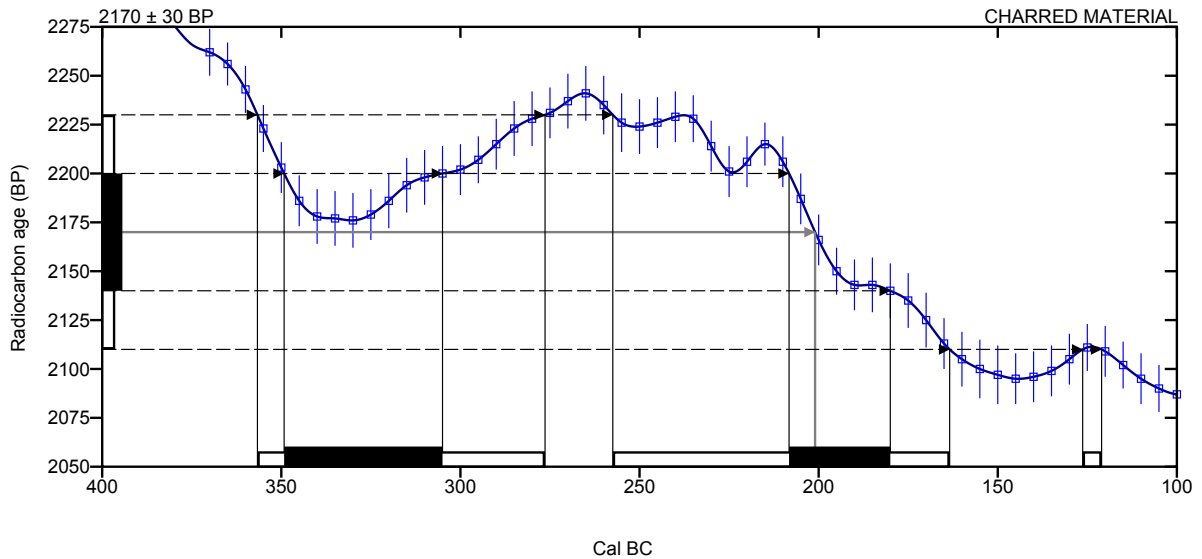
Laboratory number **Beta-377242**

Conventional radiocarbon age **2170 ± 30 BP**

2 Sigma calibrated result **Cal BC 355 to 275 (Cal BP 2305 to 2225)**
95% probability **Cal BC 255 to 165 (Cal BP 2205 to 2115)**
 Cal BC 125 to 120 (Cal BP 2075 to 2070)

Intercept of radiocarbon age with calibration curve **Cal BC 200 (Cal BP 2150)**

1 Sigma calibrated results **Cal BC 350 to 305 (Cal BP 2300 to 2255)**
68% probability **Cal BC 210 to 180 (Cal BP 2160 to 2130)**



Database used
INTCAL13

References

Mathematics used for calibration scenario

A Simplified Approach to Calibrating C14 Dates, Talma, A. S., Vogel, J. C., 1993, Radiocarbon 35(2):317-322

References to INTCAL13 database

Reimer PJ et al. IntCal13 and Marine13 radiocarbon age calibration curves 0–50,000 years cal BP. Radiocarbon 55(4):1869–1887.

Beta Analytic Radiocarbon Dating Laboratory

4985 S.W. 74th Court, Miami, Florida 33155 • Tel: (305)667-5167 • Fax: (305)663-0964 • Email: beta@radiocarbon.com

CALIBRATION OF RADIOCARBON AGE TO CALENDAR YEARS

(Variables: C13/C12 = -27.2 o/oo : lab. mult = 1)

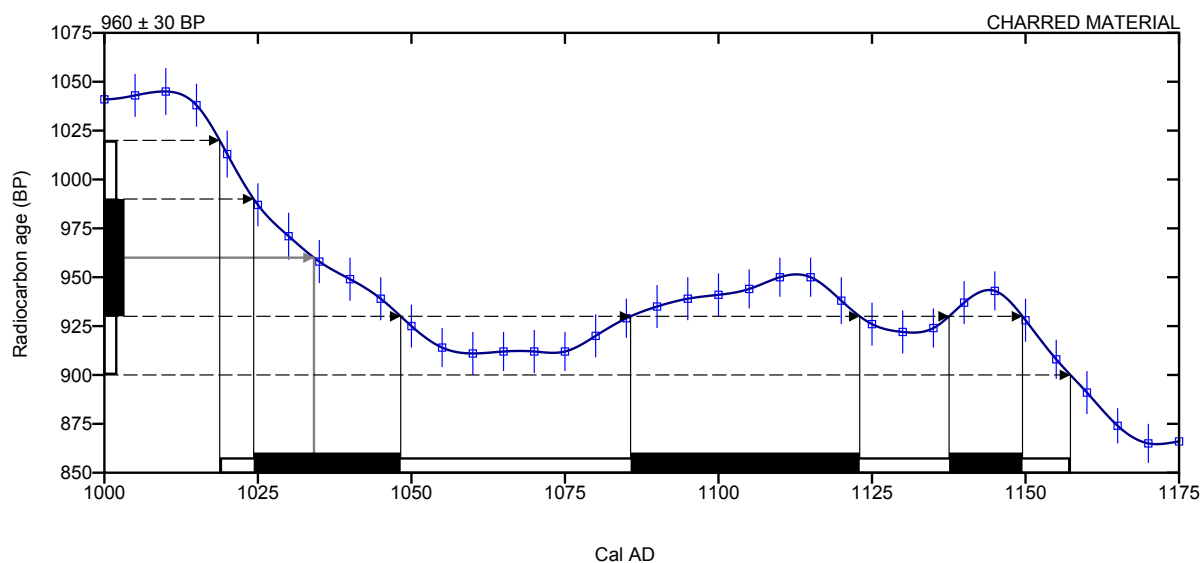
Laboratory number **Beta-377243**

Conventional radiocarbon age **960 ± 30 BP**

2 Sigma calibrated result **Cal AD 1020 to 1155 (Cal BP 930 to 795)**
95% probability

Intercept of radiocarbon age with calibration curve Cal AD 1035 (Cal BP 915)

1 Sigma calibrated results Cal AD 1025 to 1050 (Cal BP 925 to 900)
 68% probability Cal AD 1085 to 1125 (Cal BP 865 to 825)
 Cal AD 1140 to 1150 (Cal BP 810 to 800)



Database used
 INTCAL13

References

Mathematics used for calibration scenario

A Simplified Approach to Calibrating C14 Dates, Talma, A. S., Vogel, J. C., 1993, Radiocarbon 35(2):317-322

References to INTCAL13 database

Reimer PJ et al. IntCal13 and Marine13 radiocarbon age calibration curves 0–50,000 years cal BP. Radiocarbon 55(4):1869–1887.

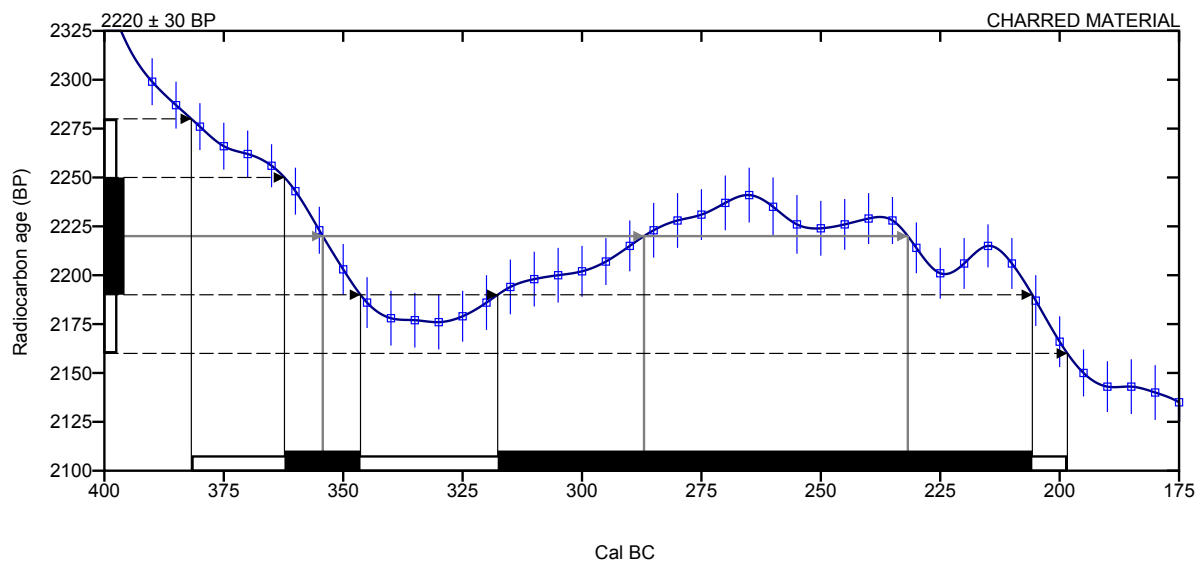
Beta Analytic Radiocarbon Dating Laboratory

4985 S.W. 74th Court, Miami, Florida 33155 • Tel: (305)667-5167 • Fax: (305)663-0964 • Email: beta@radiocarbon.com

CALIBRATION OF RADIOCARBON AGE TO CALENDAR YEARS

(Variables: C13/C12 = -27 o/oo : lab. mult = 1)

Laboratory number	Beta-377245
Conventional radiocarbon age	2220 ± 30 BP
2 Sigma calibrated result 95% probability	Cal BC 380 to 200 (Cal BP 2330 to 2150)
Intercept of radiocarbon age with calibration curve	Cal BC 355 (Cal BP 2305) Cal BC 285 (Cal BP 2235) Cal BC 230 (Cal BP 2180)
1 Sigma calibrated results 68% probability	Cal BC 360 to 345 (Cal BP 2310 to 2295) Cal BC 320 to 205 (Cal BP 2270 to 2155)



Database used
INTCAL13

References

Mathematics used for calibration scenario

A Simplified Approach to Calibrating C14 Dates, Talma, A. S., Vogel, J. C., 1993, Radiocarbon 35(2):317-322

References to INTCAL13 database

Reimer PJ et al. IntCal13 and Marine13 radiocarbon age calibration curves 0–50,000 years cal BP. Radiocarbon 55(4):1869–1887.

Beta Analytic Radiocarbon Dating Laboratory

4985 S.W. 74th Court, Miami, Florida 33155 • Tel: (305)667-5167 • Fax: (305)663-0964 • Email: beta@radiocarbon.com

CALIBRATION OF RADIOCARBON AGE TO CALENDAR YEARS

(Variables: C13/C12 = -25.3 o/oo : lab. mult = 1)

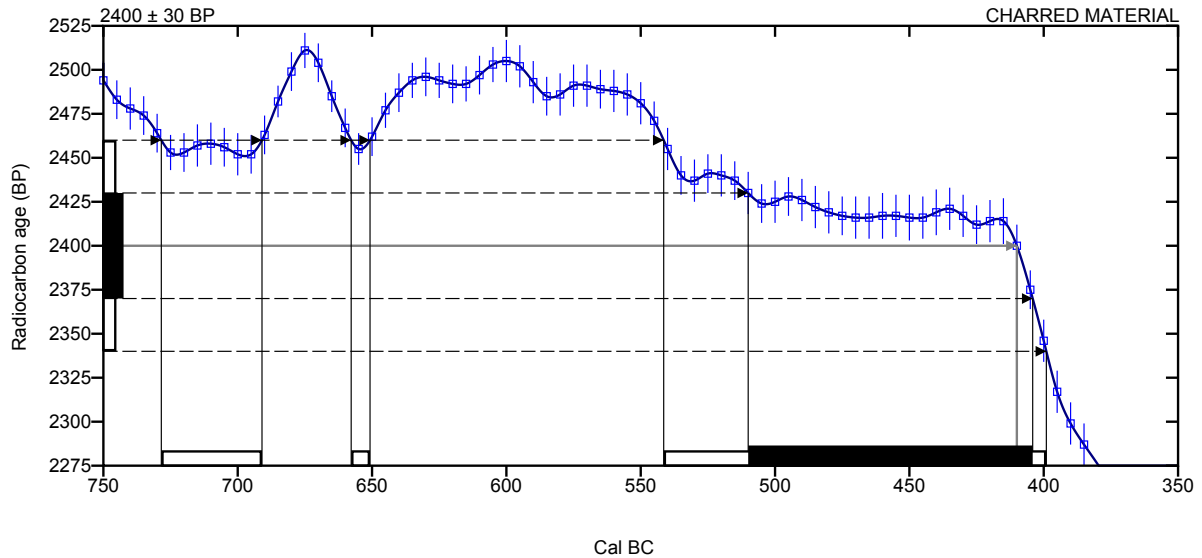
Laboratory number **Beta-377246**

Conventional radiocarbon age **2400 ± 30 BP**

2 Sigma calibrated result **Cal BC 730 to 690 (Cal BP 2680 to 2640)**
95% probability **Cal BC 660 to 650 (Cal BP 2610 to 2600)**
 Cal BC 540 to 400 (Cal BP 2490 to 2350)

Intercept of radiocarbon age with calibration curve Cal BC 410 (Cal BP 2360)

1 Sigma calibrated results **Cal BC 510 to 405 (Cal BP 2460 to 2355)**
68% probability



Database used
INTCAL13

References

Mathematics used for calibration scenario

A Simplified Approach to Calibrating C14 Dates, Talma, A. S., Vogel, J. C., 1993, Radiocarbon 35(2):317-322

References to INTCAL13 database

Reimer PJ et al. IntCal13 and Marine13 radiocarbon age calibration curves 0–50,000 years cal BP. Radiocarbon 55(4):1869–1887.

Beta Analytic Radiocarbon Dating Laboratory

4985 S.W. 74th Court, Miami, Florida 33155 • Tel: (305)667-5167 • Fax: (305)663-0964 • Email: beta@radiocarbon.com

CALIBRATION OF RADIOCARBON AGE TO CALENDAR YEARS

(Variables: C13/C12 = -25.3 o/oo : lab. mult = 1)

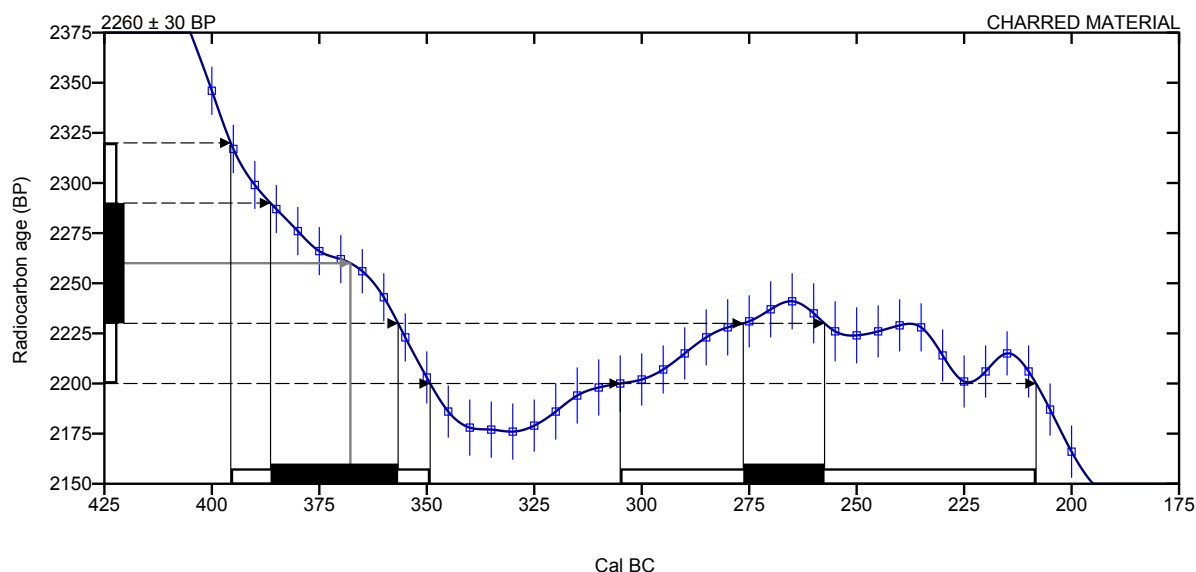
Laboratory number **Beta-377247**

Conventional radiocarbon age **2260 ± 30 BP**

2 Sigma calibrated result **Cal BC 395 to 350 (Cal BP 2345 to 2300)**
95% probability **Cal BC 305 to 210 (Cal BP 2255 to 2160)**

Intercept of radiocarbon age with calibration curve Cal BC 370 (Cal BP 2320)

1 Sigma calibrated results **Cal BC 385 to 355 (Cal BP 2335 to 2305)**
68% probability **Cal BC 275 to 255 (Cal BP 2225 to 2205)**



Database used
INTCAL13

References

Mathematics used for calibration scenario

A Simplified Approach to Calibrating C14 Dates, Talma, A. S., Vogel, J. C., 1993, Radiocarbon 35(2):317-322

References to INTCAL13 database

Reimer PJ et al. IntCal13 and Marine13 radiocarbon age calibration curves 0–50,000 years cal BP. Radiocarbon 55(4):1869–1887.

Beta Analytic Radiocarbon Dating Laboratory

4985 S.W. 74th Court, Miami, Florida 33155 • Tel: (305)667-5167 • Fax: (305)663-0964 • Email: beta@radiocarbon.com

CALIBRATION OF RADIOCARBON AGE TO CALENDAR YEARS

(Variables: C13/C12 = -24.9 o/oo : lab. mult = 1)

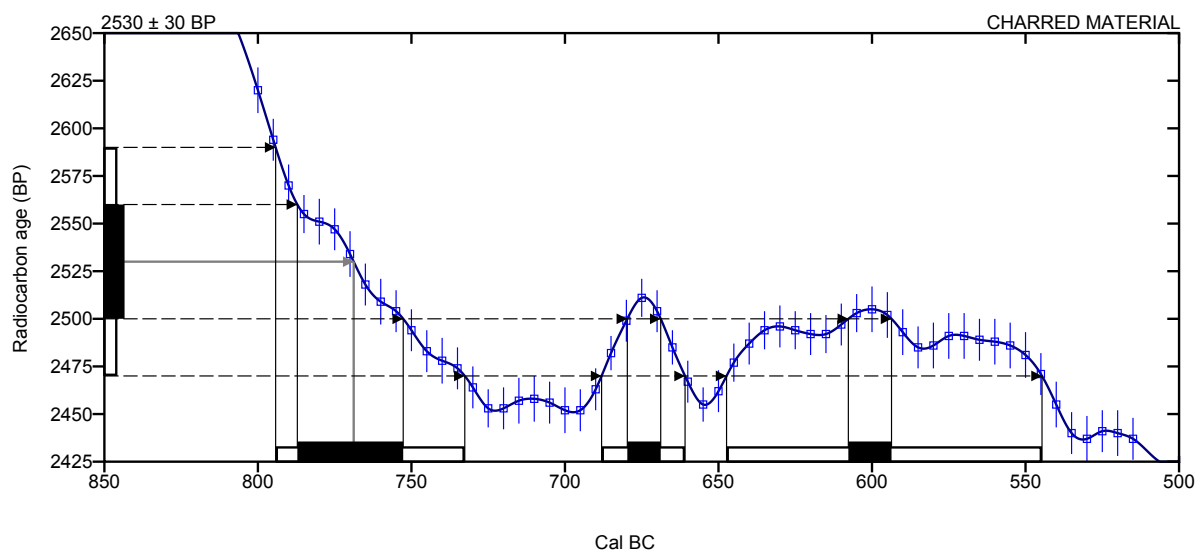
Laboratory number **Beta-377249**

Conventional radiocarbon age **2530 ± 30 BP**

2 Sigma calibrated result **Cal BC 795 to 735 (Cal BP 2745 to 2685)**
95% probability **Cal BC 690 to 660 (Cal BP 2640 to 2610)**
 Cal BC 645 to 545 (Cal BP 2595 to 2495)

Intercept of radiocarbon age with calibration curve Cal BC 770 (Cal BP 2720)

1 Sigma calibrated results **Cal BC 785 to 755 (Cal BP 2735 to 2705)**
68% probability **Cal BC 680 to 670 (Cal BP 2630 to 2620)**
 Cal BC 610 to 595 (Cal BP 2560 to 2545)



Database used
INTCAL13

References

Mathematics used for calibration scenario

A Simplified Approach to Calibrating C14 Dates, Talma, A. S., Vogel, J. C., 1993, Radiocarbon 35(2):317-322

References to INTCAL13 database

Reimer PJ et al. IntCal13 and Marine13 radiocarbon age calibration curves 0–50,000 years cal BP. Radiocarbon 55(4):1869–1887.

Beta Analytic Radiocarbon Dating Laboratory

4985 S.W. 74th Court, Miami, Florida 33155 • Tel: (305)667-5167 • Fax: (305)663-0964 • Email: beta@radiocarbon.com

CALIBRATION OF RADIOCARBON AGE TO CALENDAR YEARS

(Variables: C13/C12 = -27.1 o/oo : lab. mult = 1)

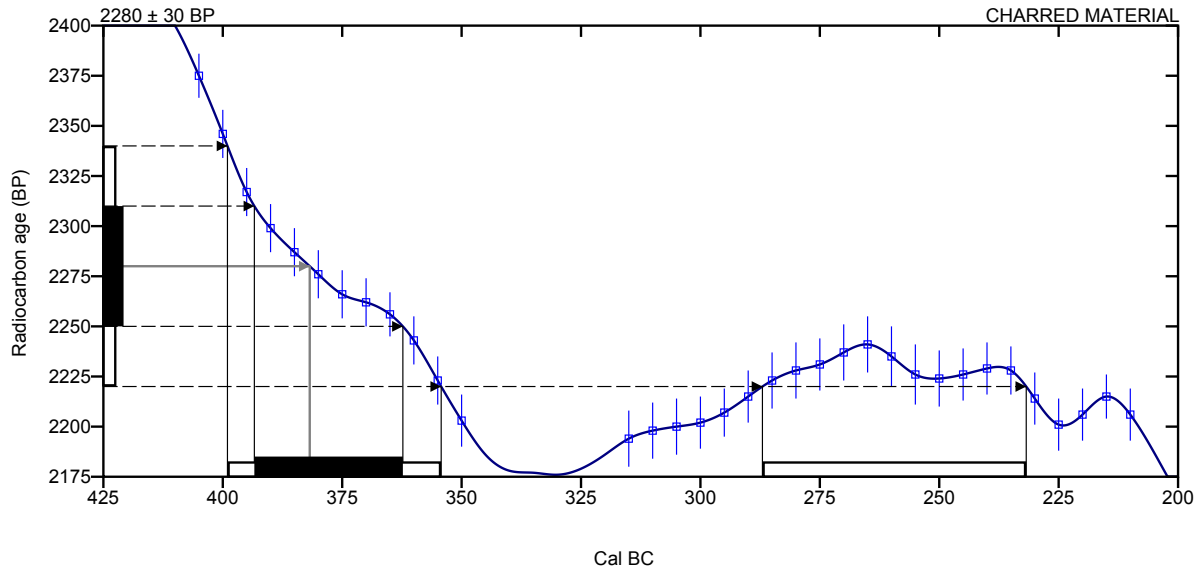
Laboratory number **Beta-377250**

Conventional radiocarbon age **2280 ± 30 BP**

2 Sigma calibrated result **Cal BC 400 to 355 (Cal BP 2350 to 2305)**
95% probability **Cal BC 285 to 230 (Cal BP 2235 to 2180)**

Intercept of radiocarbon age with calibration curve Cal BC 380 (Cal BP 2330)

1 Sigma calibrated results **Cal BC 395 to 360 (Cal BP 2345 to 2310)**
68% probability



Database used
INTCAL13

References

Mathematics used for calibration scenario

A Simplified Approach to Calibrating C14 Dates, Talma, A. S., Vogel, J. C., 1993, Radiocarbon 35(2):317-322

References to INTCAL13 database

Reimer PJ et al. IntCal13 and Marine13 radiocarbon age calibration curves 0–50,000 years cal BP. Radiocarbon 55(4):1869–1887.

Beta Analytic Radiocarbon Dating Laboratory

4985 S.W. 74th Court, Miami, Florida 33155 • Tel: (305)667-5167 • Fax: (305)663-0964 • Email: beta@radiocarbon.com

CALIBRATION OF RADIOCARBON AGE TO CALENDAR YEARS

(Variables: C13/C12 = -26.9 o/oo : lab. mult = 1)

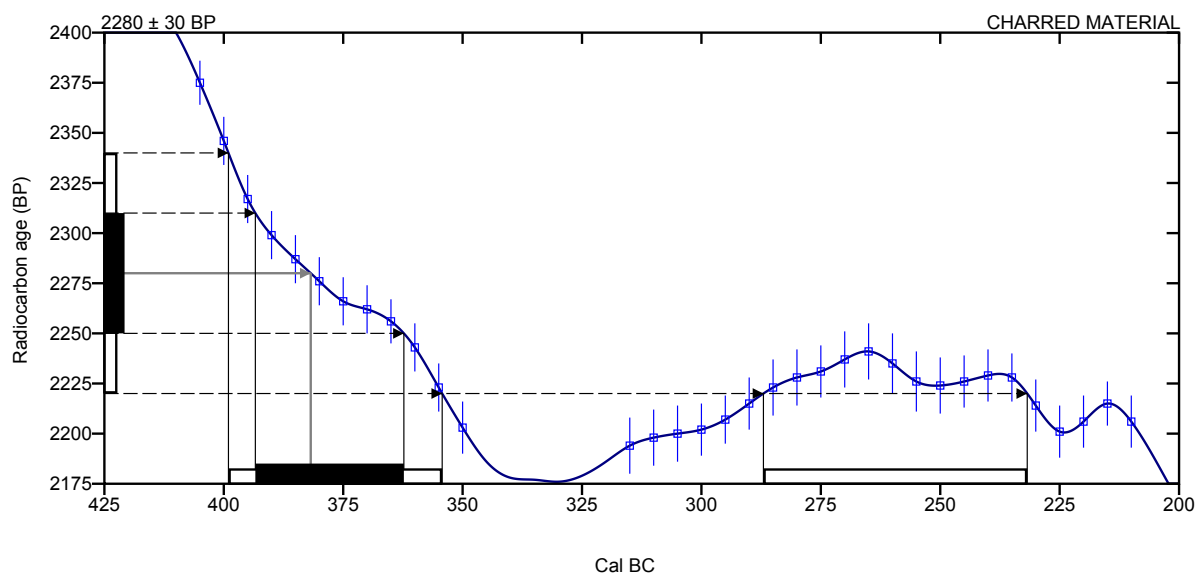
Laboratory number **Beta-377251**

Conventional radiocarbon age **2280 ± 30 BP**

2 Sigma calibrated result **Cal BC 400 to 355 (Cal BP 2350 to 2305)**
95% probability **Cal BC 285 to 230 (Cal BP 2235 to 2180)**

Intercept of radiocarbon age with calibration curve Cal BC 380 (Cal BP 2330)

1 Sigma calibrated results **Cal BC 395 to 360 (Cal BP 2345 to 2310)**
68% probability



Database used
INTCAL13

References

Mathematics used for calibration scenario

A Simplified Approach to Calibrating C14 Dates, Talma, A. S., Vogel, J. C., 1993, Radiocarbon 35(2):317-322

References to INTCAL13 database

Reimer PJ et al. IntCal13 and Marine13 radiocarbon age calibration curves 0–50,000 years cal BP. Radiocarbon 55(4):1869–1887.

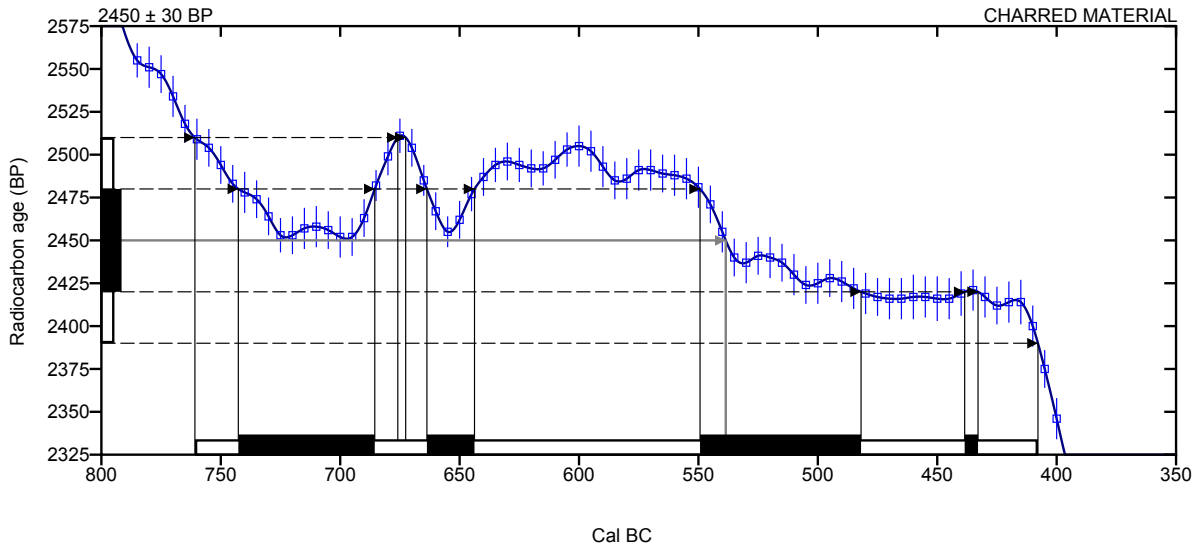
Beta Analytic Radiocarbon Dating Laboratory

4985 S.W. 74th Court, Miami, Florida 33155 • Tel: (305)667-5167 • Fax: (305)663-0964 • Email: beta@radiocarbon.com

CALIBRATION OF RADIOCARBON AGE TO CALENDAR YEARS

(Variables: C13/C12 = -25.5 o/oo : lab. mult = 1)

Laboratory number	Beta-377252
Conventional radiocarbon age	2450 ± 30 BP
2 Sigma calibrated result 95% probability	Cal BC 760 to 410 (Cal BP 2710 to 2360)
 Intercept of radiocarbon age with calibration curve	 Cal BC 540 (Cal BP 2490)
 1 Sigma calibrated results 68% probability	 Cal BC 745 to 685 (Cal BP 2695 to 2635) Cal BC 665 to 645 (Cal BP 2615 to 2595) Cal BC 550 to 480 (Cal BP 2500 to 2430) Cal BC 440 to 435 (Cal BP 2390 to 2385)



Database used
INTCAL13

References

Mathematics used for calibration scenario

A Simplified Approach to Calibrating C14 Dates, Talma, A. S., Vogel, J. C., 1993, Radiocarbon 35(2):317-322

References to INTCAL13 database

Reimer PJ et al. IntCal13 and Marine13 radiocarbon age calibration curves 0–50,000 years cal BP. Radiocarbon 55(4):1869–1887.

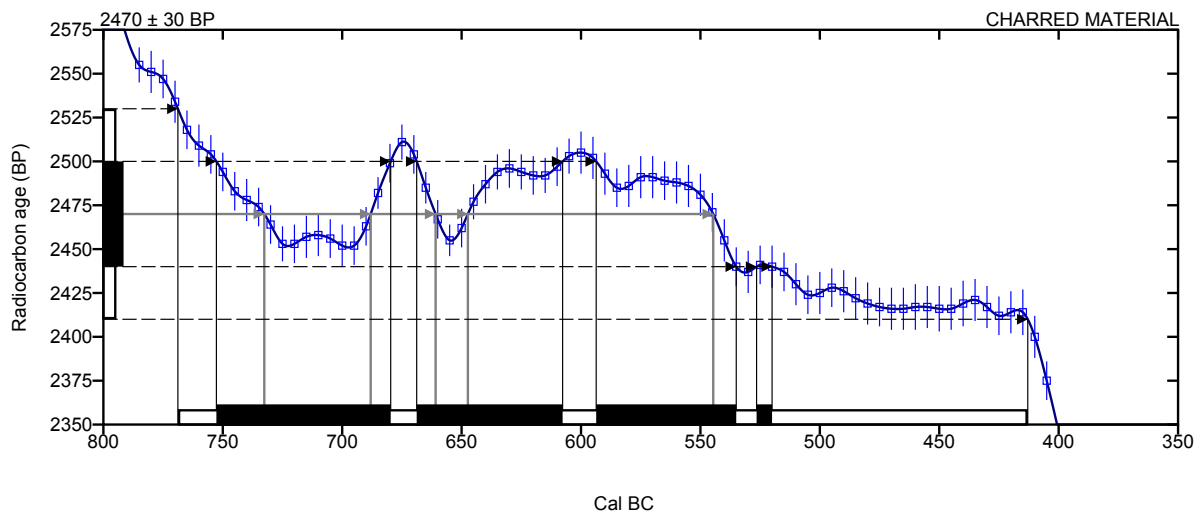
Beta Analytic Radiocarbon Dating Laboratory

4985 S.W. 74th Court, Miami, Florida 33155 • Tel: (305)667-5167 • Fax: (305)663-0964 • Email: beta@radiocarbon.com

CALIBRATION OF RADIOCARBON AGE TO CALENDAR YEARS

(Variables: C13/C12 = -25.5 o/oo : lab. mult = 1)

Laboratory number	Beta-377253
Conventional radiocarbon age	2470 ± 30 BP
2 Sigma calibrated result 95% probability	Cal BC 770 to 415 (Cal BP 2720 to 2365)
Intercept of radiocarbon age with calibration curve	Cal BC 735 (Cal BP 2685) Cal BC 690 (Cal BP 2640) Cal BC 660 (Cal BP 2610) Cal BC 645 (Cal BP 2595) Cal BC 545 (Cal BP 2495)
1 Sigma calibrated results 68% probability	Cal BC 755 to 680 (Cal BP 2705 to 2630) Cal BC 670 to 610 (Cal BP 2620 to 2560) Cal BC 595 to 535 (Cal BP 2545 to 2485) Cal BC 525 to 520 (Cal BP 2475 to 2470)



Database used
INTCAL13

References

Mathematics used for calibration scenario

A Simplified Approach to Calibrating C14 Dates, Talma, A. S., Vogel, J. C., 1993, Radiocarbon 35(2):317-322

References to INTCAL13 database

Reimer PJ et al. IntCal13 and Marine13 radiocarbon age calibration curves 0–50,000 years cal BP. Radiocarbon 55(4):1869–1887.

Beta Analytic Radiocarbon Dating Laboratory

4985 S.W. 74th Court, Miami, Florida 33155 • Tel: (305)667-5167 • Fax: (305)663-0964 • Email: beta@radiocarbon.com

CALIBRATION OF RADIOCARBON AGE TO CALENDAR YEARS

(Variables: C13/C12 = -23.8 o/oo : lab. mult = 1)

Laboratory number **Beta-377254**

Conventional radiocarbon age **2470 ± 30 BP**

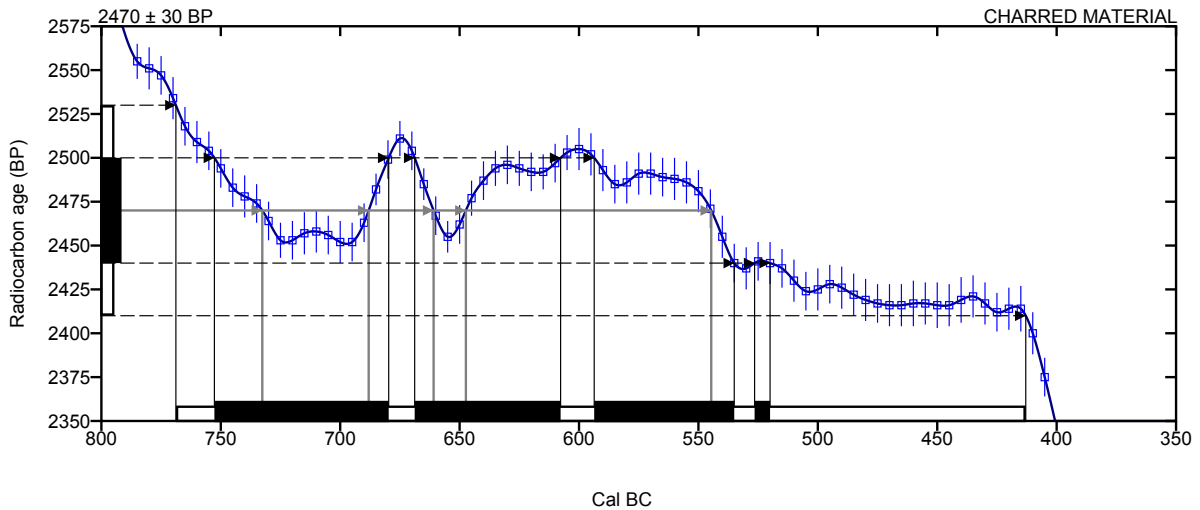
2 Sigma calibrated result **Cal BC 770 to 415 (Cal BP 2720 to 2365)**
95% probability

Intercept of radiocarbon age with calibration curve

Cal BC 735 (Cal BP 2685)
Cal BC 690 (Cal BP 2640)
Cal BC 660 (Cal BP 2610)
Cal BC 645 (Cal BP 2595)
Cal BC 545 (Cal BP 2495)

1 Sigma calibrated results

Cal BC 755 to 680 (Cal BP 2705 to 2630)
Cal BC 670 to 610 (Cal BP 2620 to 2560)
Cal BC 595 to 535 (Cal BP 2545 to 2485)
Cal BC 525 to 520 (Cal BP 2475 to 2470)



Database used
INTCAL13

References

Mathematics used for calibration scenario

A Simplified Approach to Calibrating C14 Dates, Talma, A. S., Vogel, J. C., 1993, Radiocarbon 35(2):317-322

References to INTCAL13 database

Reimer PJ et al. IntCal13 and Marine13 radiocarbon age calibration curves 0–50,000 years cal BP. Radiocarbon 55(4):1869–1887.

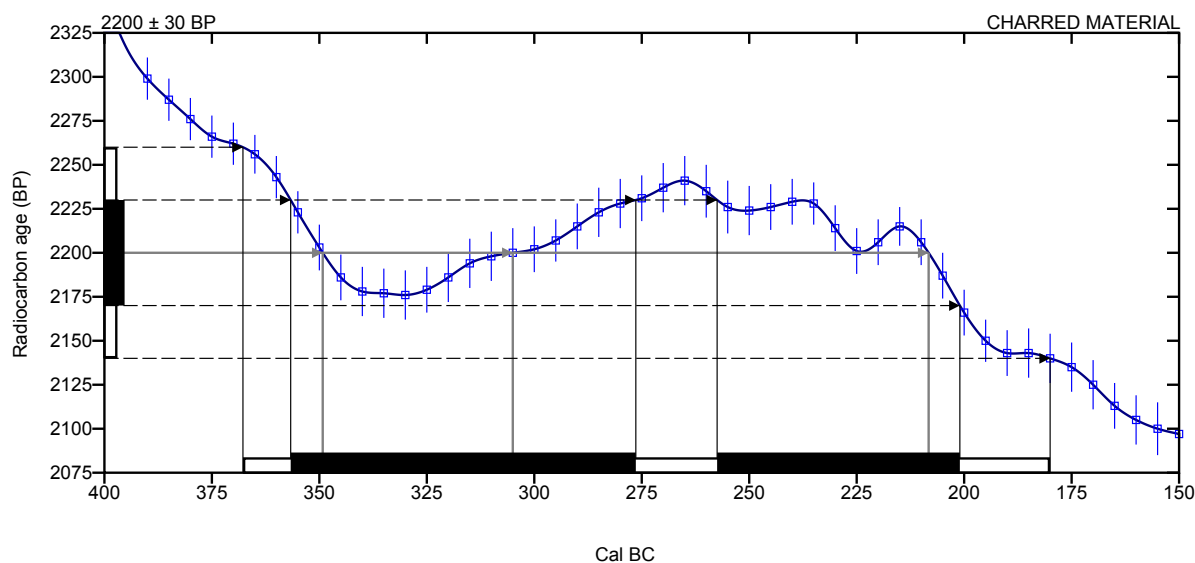
Beta Analytic Radiocarbon Dating Laboratory

4985 S.W. 74th Court, Miami, Florida 33155 • Tel: (305)667-5167 • Fax: (305)663-0964 • Email: beta@radiocarbon.com

CALIBRATION OF RADIOCARBON AGE TO CALENDAR YEARS

(Variables: C13/C12 = -27 o/oo : lab. mult = 1)

Laboratory number	Beta-377255
Conventional radiocarbon age	2200 ± 30 BP
2 Sigma calibrated result 95% probability	Cal BC 370 to 180 (Cal BP 2320 to 2130)
Intercept of radiocarbon age with calibration curve	Cal BC 350 (Cal BP 2300) Cal BC 305 (Cal BP 2255) Cal BC 210 (Cal BP 2160)
1 Sigma calibrated results 68% probability	Cal BC 355 to 275 (Cal BP 2305 to 2225) Cal BC 255 to 200 (Cal BP 2205 to 2150)



Database used
INTCAL13

References

Mathematics used for calibration scenario

A Simplified Approach to Calibrating C14 Dates, Talma, A. S., Vogel, J. C., 1993, Radiocarbon 35(2):317-322

References to INTCAL13 database

Reimer PJ et al. IntCal13 and Marine13 radiocarbon age calibration curves 0–50,000 years cal BP. Radiocarbon 55(4):1869–1887.

Beta Analytic Radiocarbon Dating Laboratory

4985 S.W. 74th Court, Miami, Florida 33155 • Tel: (305)667-5167 • Fax: (305)663-0964 • Email: beta@radiocarbon.com

Annexe 14: Inventaire de la documentation écrite

La Gravelle – «ZAC de Loiron»

Code INSEE: 53 108 – N° d’opération 185115 N° Patriarche: EA 53 108 0006

Références cadastrales: Section ZE, parcelle 54; section ZE, parcelle 151

Identifiant	CS	N°	Description	Détails	Support	Format	Nb feuilles	N° boîte
185115_E_1	E	1	Liste des faits	-	Papier	A4	30	1
185115_E_2	E	2	Liste des US	-	Papier	A4	24	1
185115_E_3	E	3	Liste des sondages	-	Papier	A4	4	1
185115_E_4	E	4	Liste des prélèvements	-	Papier	A4	3	1
185115_E_5	E	5	Liste des relevés	-	Papier	A4	6	1
185115_E_6	E	6	Listes des clichés numériques	-	Papier	A4	34	1
185115_E_7	E	7	Liste des points topo (terrain)	-	Papier	A4	11	1
185115_E_8	E	8	Liste des points topo (station)	-	Papier	A4	27	1
185115_E_9	E	9	Fiches de faits	-	Papier	A4	182	1
185115_E_10	E	10	Fiches US	US.001 à US.100	Papier	A4	100	1
185115_E_11	E	11	Fiches US	US.101 à US.200	Papier	A4	100	2
185115_E_12	E	12	Fiches US	US.201 à US.300	Papier	A4	100	2
185115_E_13	E	13	Fiches US	US.301 à US.400	Papier	A4	100	2
185115_E_14	E	14	Fiches US	US.401 à US.445	Papier	A4	38	2
185115_E_15	E	15	Croquis, notes manuscrites	-	Papier	A4	2	2
185115_G_16	G	16	Relevés graphiques A4	-	Papier millimétré	A4	166	2
185115_G_17	G	17	Relevés graphiques A3	G.82 et G.103	Calque	A3	2	2

Annexe 15: Inventaire de la documentation numérique

La Gravelle – «ZAC de Loiron»

Code INSEE : 53 108 – N° d’opération 185115 N° Patriarche : EA 53 108 0006

Références cadastrales : Section ZE, parcelle 54 ; section ZE, parcelle 151

Dossier	Sous-Dossier / Fichier	Nb fichiers	Format	Poids	N° boîte	
Documents	Base_donnees	1	.fmp12	3,7 Mo	2	
	DAO	171	.ai	93,3 Mo	2	
	Photos	1258	.jpg	7,24 Go	2	
	Plan_masse	11	.ai	25,5 Mo	2	
Rapport	Couvertures	4	.jpg ; .png	5,1 Mo	2	
	Listes	3	.docx	256 Ko	2	
	Originaux	119	.jpg	211,3 Mo	2	
	PDF	La_Gravelle_Vol.I	1	.pdf		2
		La_Gravelle_Vol.II	1	.pdf		2
		La_Gravelle_Vol.III	1	.pdf		2
	Vol.1_Texte	Vol.1_Texte.docx	1	.docx	3,3 Mo	2
		Section_adminis- trative	8	.docx ; .pdf ; .ai	31,2 Mo	2
		Figures	46	.xlsx ; .jpg	3,8 Mo	2
	Vol.2_Planches	128	.ai	1,36 Go	2	
	Vol.3_ Annexes	Annexes	1	.xlsx	398 Ko	2
Annexe_13		1	.jpg	865 Ko	2	

